

**PLAN ESPECIAL DE INFRAESTRUCTURAS PEI-PFot-326
REFERENTE A LAS PSFV AVUTARDA SOLAR Y AZOR SOLAR,
ASÍ COMO LA ST ARROYO DE LA VEGA RENOVABLES
220/30kV Y LA LEAT 220 kV ARROYO DE LA VEGA
RENOVABLES - ARROYO DE LA VEGA REE.**


VERSIÓN INICIAL DEL PLAN: DOCUMENTO PARA APROBACIÓN INICIAL

BLOQUE I. DOCUMENTACIÓN INFORMATIVA

ANEXO IV. FICHAS CATASTRALES

**TÉRMINOS MUNICIPALES DE PARACUELLOS DEL JARAMA,
SAN SEBASTIÁN DE LOS REYES Y ALCOBENDAS.**

COMUNIDAD DE MADRID



JULIO 2023

RH ESTUDIO

ANEXO IV. FICHAS CATASTRALES

PSFV AZOR SOLAR

L30kV AZOR SOLAR

PSFV AVUTARDA SOLAR

L30kV AVUTARDA SOLAR

SET ARROYO DE LA VEGA RENOVABLES

L220kV ARROYO DE LA VEGA RENOVABLES – ARROYO DE LA VEGA REE

PSFV AZOR SOLAR

CONSULTA DESCRIPTIVA Y GRÁFICA DE DATOS CATASTRALES DE BIEN INMUEBLE

Referencia catastral: 28104A004000010000UM

DATOS DESCRIPTIVOS DEL INMUEBLE

Localización:

Polígono 4 Parcela 1

CUATRO RAYAS. PARACUELLOS DE JARAMA [MADRID]

Clase: RÚSTICO

Uso principal: Agrario

Superfície construída:

Año construcción:

Cultivo

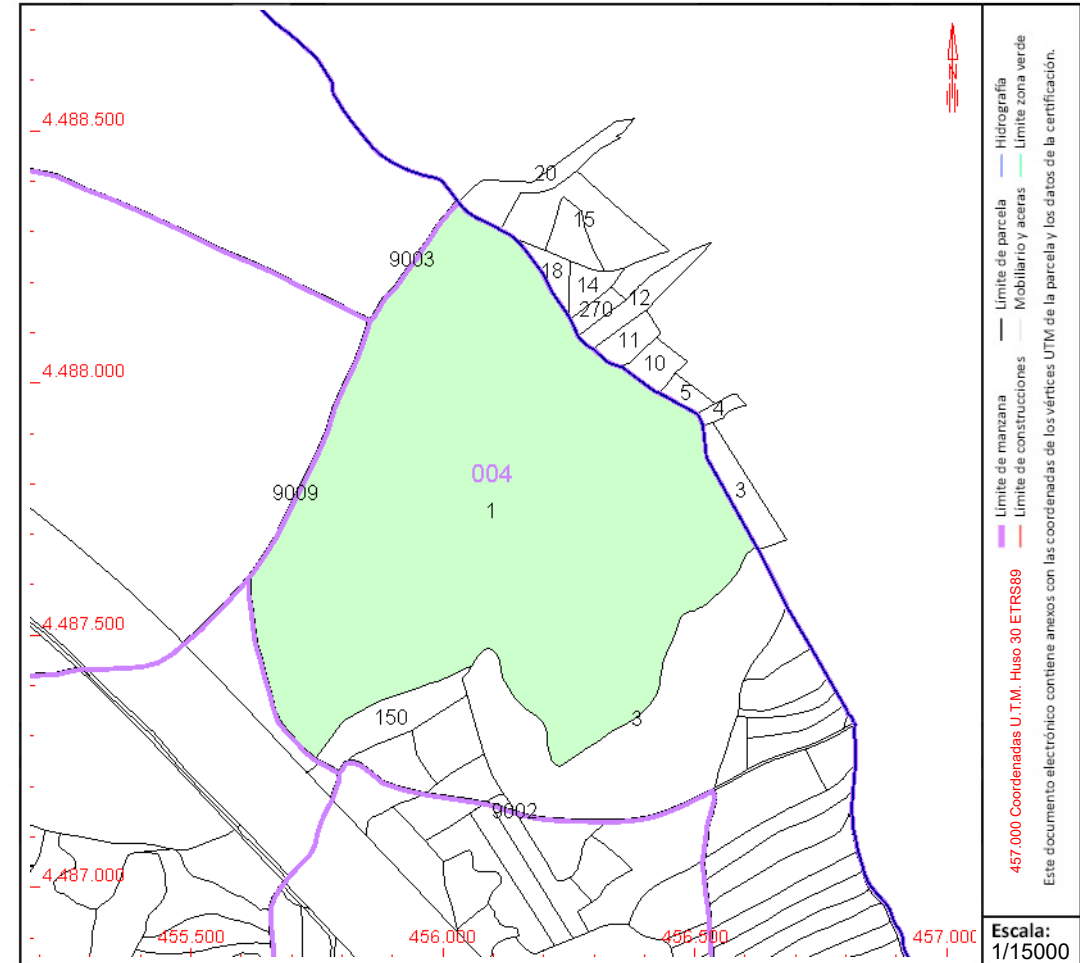
Subparcela	Cultivo/aprovechamiento	Intensidad Productiva	Superficie m²
0	C- Labor o Labradío seco	03	648.045

PARCELA

Superficie gráfica: 648.045 m2

Participación del inmueble: 100,00 %

Tipo:



Este documento no es una certificación catastral, pero sus datos pueden ser verificados a través del "Acceso a datos catastrales no protegidos de la SEC"



GOBIERNO
DE ESPAÑA

MINISTERIO
DE HACIENDA
Y FUNCIÓN PÚBLICA

SECRETARÍA DE ESTADO
DE HACIENDA

DIRECCIÓN GENERAL
DEL CATASTRO

CONSULTA DESCRIPTIVA Y GRÁFICA DE DATOS CATASTRALES DE BIEN INMUEBLE

Referencia catastral: 28104A014000040000UJ

DATOS DESCRIPTIVOS DEL INMUEBLE

Localización:

Polígono 14 Parcela 4

LA HUERTA. PARACUELLOS DE JARAMA [MADRID]

Clase: RÚSTICO

Uso principal: Agrario

Superficie construida:

Año construcción:

Cultivo

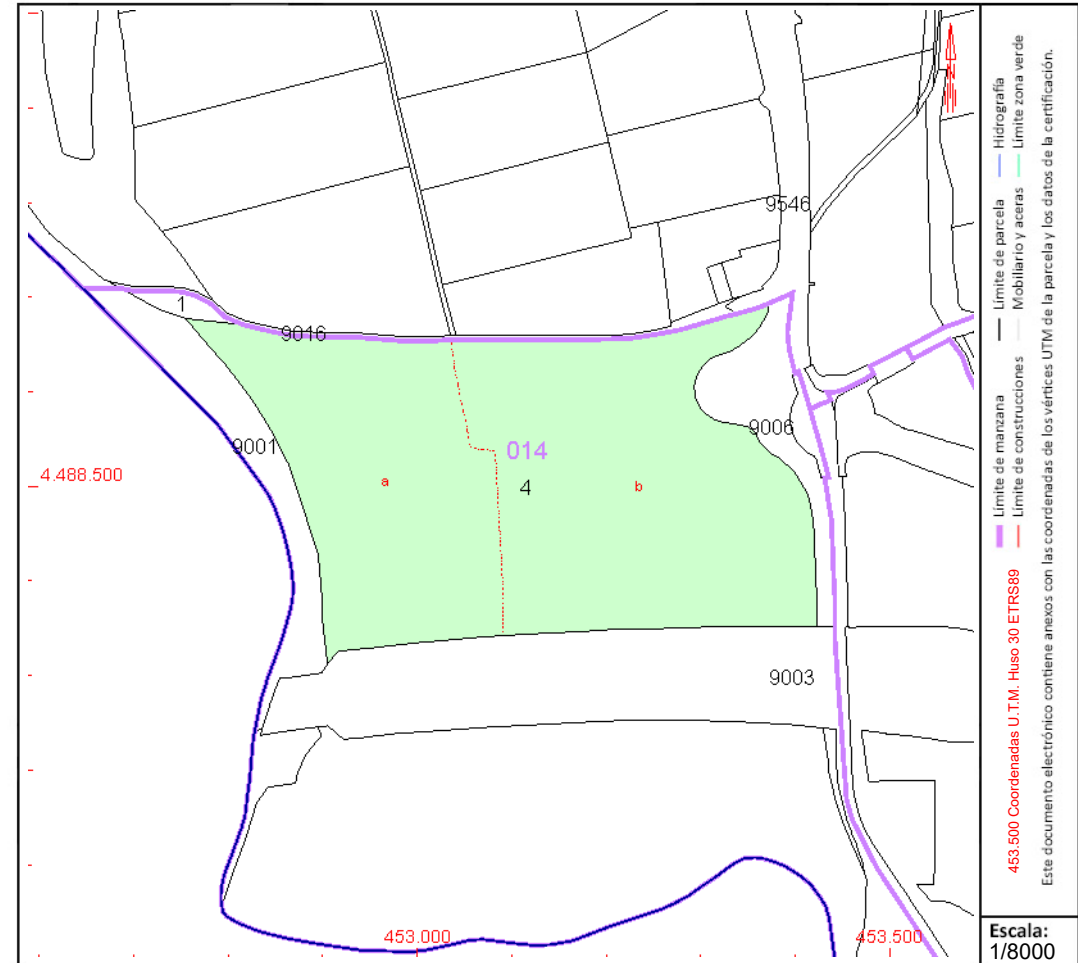
Subparcela	Cultivo/aprovechamiento	Intensidad Productiva	Superficie m²
a	C- Labor o Labradío seco	01	69.095
b	CR Labor o labradío regadío	01	95.982

PARCELA

Superficie gráfica: 165.077 m2

Participación del inmueble: 100,00 %

Tipo:



Este documento no es una certificación catastral, pero sus datos pueden ser verificados a través del "Acceso a datos catastrales no protegidos de la SEC"

CONSULTA DESCRIPTIVA Y GRÁFICA DE DATOS CATASTRALES DE BIEN INMUEBLE

Referencia catastral: 28104A015000010000UT

DATOS DESCRIPTIVOS DEL INMUEBLE

Localización:

Polígono 15 Parcela 1
GRANJA. PARACUELLOS DE JARAMA [MADRID]

Clase: RÚSTICO

Uso principal: Agrario

Superfície construída: 83 m²

Año construcción: 1970

Construcción

[illegible]

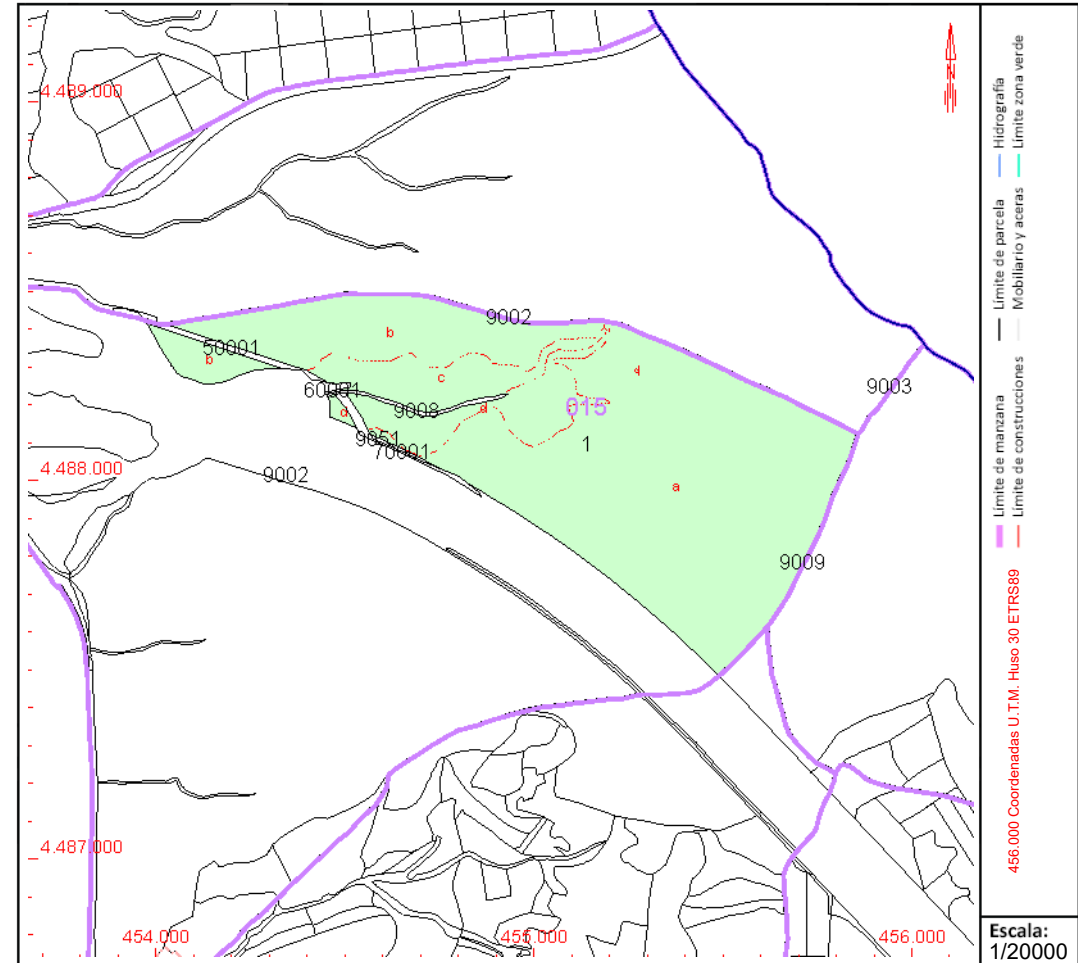
Cultivo

[illegible]**PARCELA**

Superficie gráfica: 801.065 m2

Participación del inmueble: 100,00 %

Tipo: Parcela construida sin división horizontal



Este documento no es una certificación catastral, pero sus datos pueden ser verificados a través del "Acceso a datos catastrales no protegidos de la SEC"



GOBIERNO
DE ESPAÑA

MINISTERIO
DE HACIENDA
Y FUNCIÓN PÚBLICA

SECRETARÍA DE ESTADO
DE HACIENDA

DIRECCIÓN GENERAL
DEL CATASTRO

CONSULTA DESCRIPTIVA Y GRÁFICA DE DATOS CATASTRALES DE BIEN INMUEBLE

Referencia catastral: 28104A015000050000UK

DATOS DESCRIPTIVOS DEL INMUEBLE

Localización:

Polígono 15 Parcela 5
ESPARTO. PARACUELLOS DE JARAMA [MADRID]

Clase: RÚSTICO

Uso principal: Agrario

Superficie construida:

Año construcción:

Cultivo

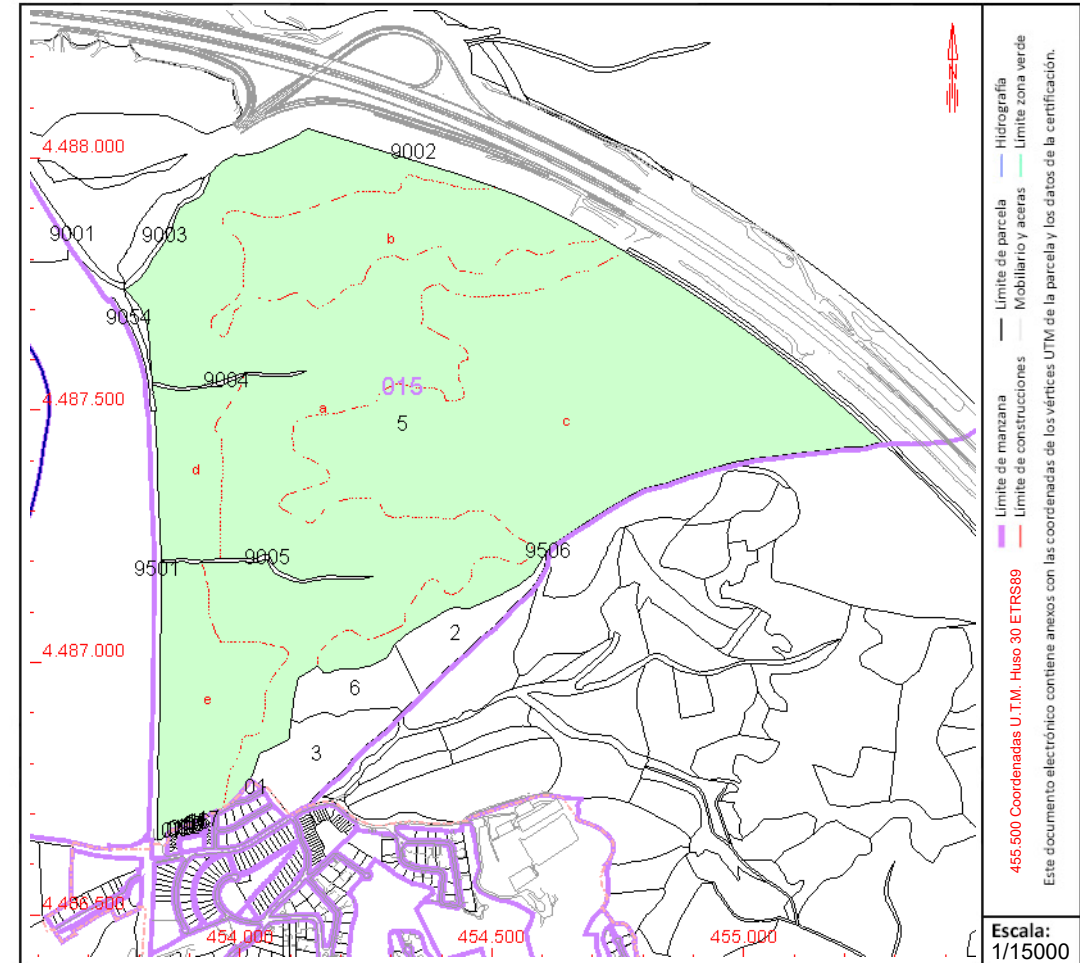
Subparcela	Cultivo/aprovechamiento	Intensidad Productiva	Superficie m²
a	E- PASTIZAL	04	398.052
b	C- LABOR O LABRADÍO SECANO	07	101.433
c	C- LABOR O LABRADÍO SECANO	07	382.806
d	C- LABOR O LABRADÍO SECANO	06	44.091
e	C- LABOR O LABRADÍO SECANO	07	80.627

PARCELA

Superficie gráfica: 1.007.008 m²

Participación del inmueble: 100,00 %

Tipo:



Este documento no es una certificación catastral, pero sus datos pueden ser verificados a través del "Acceso a datos catastrales no protegidos de la SEC"



GOBIERNO
DE ESPAÑA

MINISTERIO
DE HACIENDA
Y FUNCIÓN PÚBLICA

SECRETARÍA DE ESTADO
DE HACIENDA

DIRECCIÓN GENERAL
DEL CATASTRO

CONSULTA DESCRIPTIVA Y GRÁFICA DE DATOS CATASTRALES DE BIEN INMUEBLE

Referencia catastral: 28104A016000290000UA

DATOS DESCRIPTIVOS DEL INMUEBLE

Localización:

Polígono 16 Parcela 29

ESCRIBANIA. PARACUELLOS DE JARAMA [MADRID]

Clase: RÚSTICO

Uso principal: Agrario

Superficie construida:

Año construcción:

Cultivo

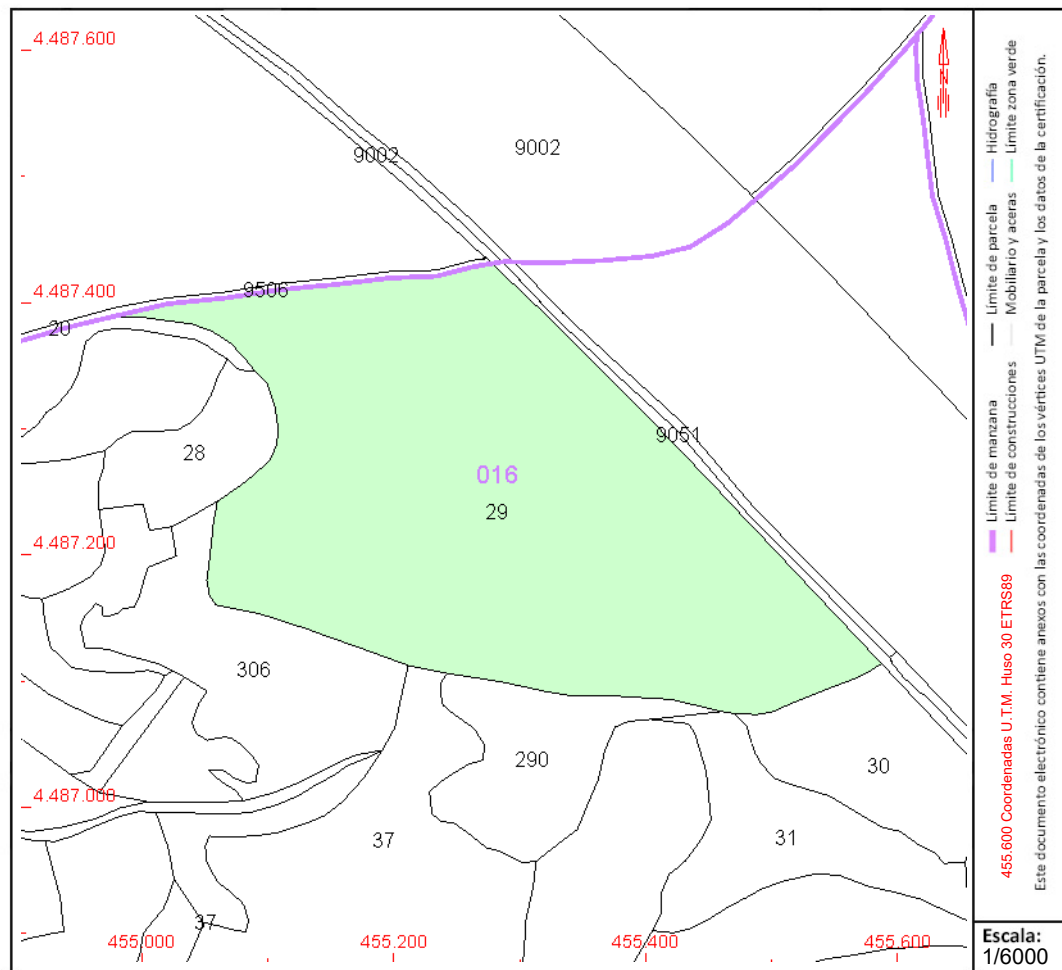
Subparcela	Cultivo/aprovechamiento	Intensidad Productiva	Superficie m²
0	C- Labor o Labradío seco	02	117.583

PARCELA

Superficie gráfica: 117.583 m²

Participación del inmueble: 100,00 %

Tipo:



Este documento no es una certificación catastral, pero sus datos pueden ser verificados a través del "Acceso a datos catastrales no protegidos de la SEC"



GOBIERNO
DE ESPAÑA

MINISTERIO
DE HACIENDA
Y FUNCIÓN PÚBLICA

SECRETARÍA DE ESTADO
DE HACIENDA

DIRECCIÓN GENERAL
DEL CATASTRO

CONSULTA DESCRIPTIVA Y GRÁFICA DE DATOS CATASTRALES DE BIEN INMUEBLE

Referencia catastral: 28104A016003080000UE

DATOS DESCRIPTIVOS DEL INMUEBLE

Localización:

Polígono 16 Parcela 308

ESCRIBANIA. PARACUELLOS DE JARAMA [MADRID]

Clase: RÚSTICO

Uso principal: Agrario

Superficie construida:

Año construcción:

Cultivo

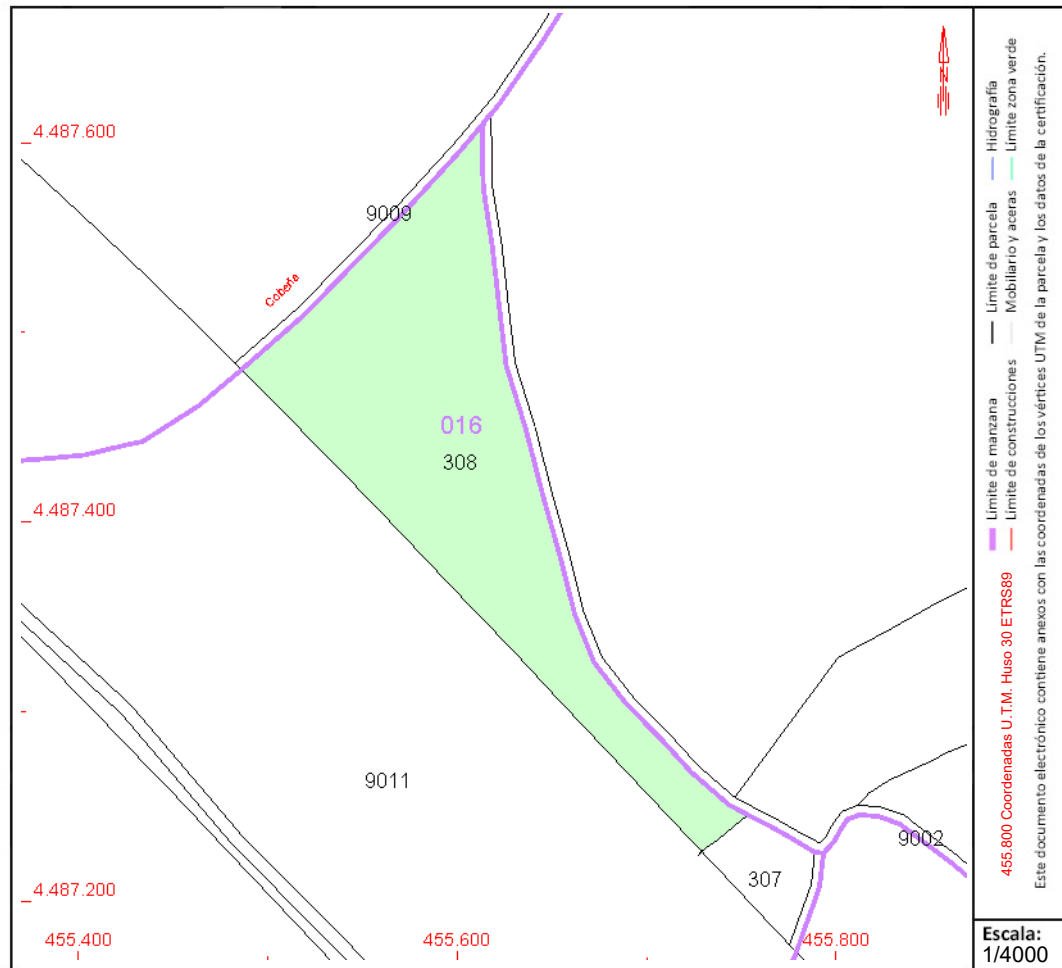
Subparcela	Cultivo/aprovechamiento	Intensidad Productiva	Superficie m²
0	C- Labor o Labradío secoano	02	25.259

PARCELA

Superficie gráfica: 25.259 m2

Participación del inmueble: 100,00 %

Tipo:



Este documento no es una certificación catastral, pero sus datos pueden ser verificados a través del "Acceso a datos catastrales no protegidos de la SEC"

CONSULTA DESCRIPTIVA Y GRÁFICA DE DATOS CATASTRALES DE BIEN INMUEBLE

Referencia catastral: 28104A017000040000UH

DATOS DESCRIPTIVOS DEL INMUEBLE

Localización:

Polígono 17 Parcela 4

CUATRO RAYAS. PARACUELLOS DE JARAMA [MADRID]

Clase: RÚSTICO

Uso principal: Agrario

Superfície construída:

Año construcción:

Cultivo

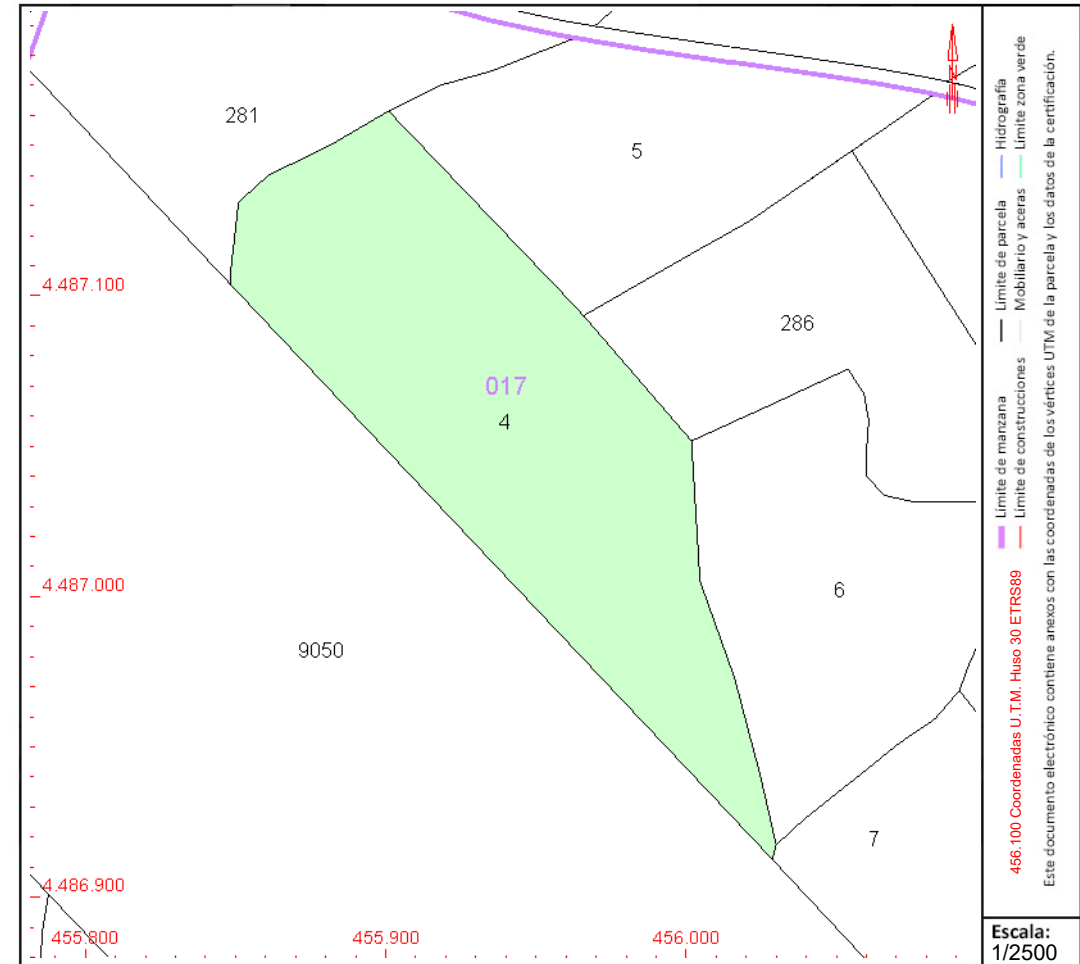
Subparcela	Cultivo/aprovechamiento	Intensidad Productiva	Superficie m²
0	C- Labor o Labradío seco	03	16.137

PARCELA

Superficie gráfica: 16.137 m²

Participación del inmueble: 100,00 %

Tipo:



Este documento no es una certificación catastral, pero sus datos pueden ser verificados a través del "Acceso a datos catastrales no protegidos de la SEC"

CONSULTA DESCRIPTIVA Y GRÁFICA DE DATOS CATASTRALES DE BIEN INMUEBLE

Referencia catastral: 28104A017000050000UW

DATOS DESCRIPTIVOS DEL INMUEBLE

Localización:

Polígono 17 Parcela 5

CUATRO RAYAS. PARACUELLOS DE JARAMA [MADRID]

Clase: RÚSTICO

Uso principal: Agrario

Superfície construída:

Año construcción:

Cultivo

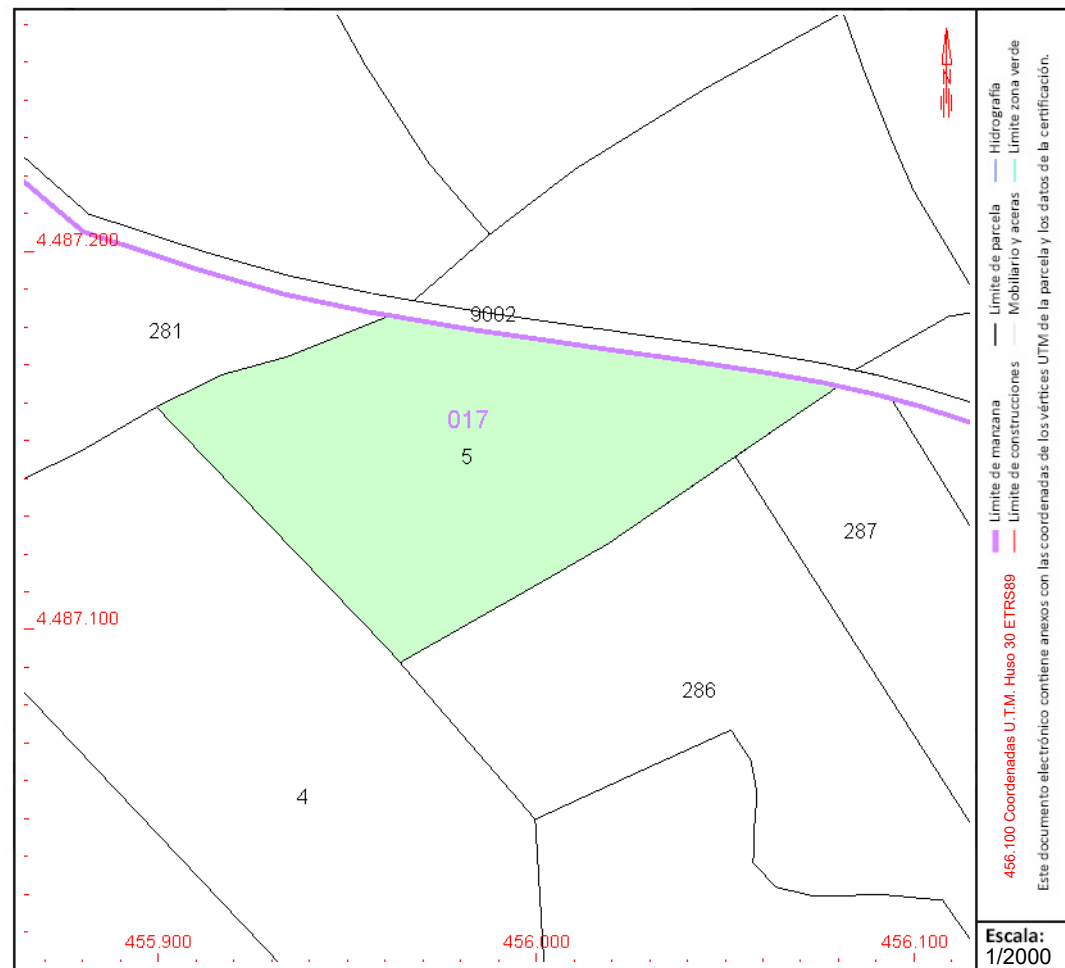
Subparcela	Cultivo/aprovechamiento	Intensidad Productiva	Superficie m ²
0	C- Labor o Labradío seco	03	8.488

PARCELA

Superficie gráfica: 8.488 m2

Participación del inmueble: 100,00 %

Tipo:



Este documento no es una certificación catastral, pero sus datos pueden ser verificados a través del "Acceso a datos catastrales no protegidos de la SEC"



GOBIERNO
DE ESPAÑA

MINISTERIO
DE HACIENDA
Y FUNCIÓN PÚBLICA

SECRETARÍA DE ESTADO
DE HACIENDA

DIRECCIÓN GENERAL
DEL CATASTRO

CONSULTA DESCRIPTIVA Y GRÁFICA DE DATOS CATASTRALES DE BIEN INMUEBLE

Referencia catastral: 28104A017000180000UM

DATOS DESCRIPTIVOS DEL INMUEBLE

Localización:

Polígono 17 Parcela 18

CARRASCA. PARACUELLOS DE JARAMA [MADRID]

Clase: RÚSTICO

Uso principal: Agrario

Superficie construida:

Año construcción:

Cultivo

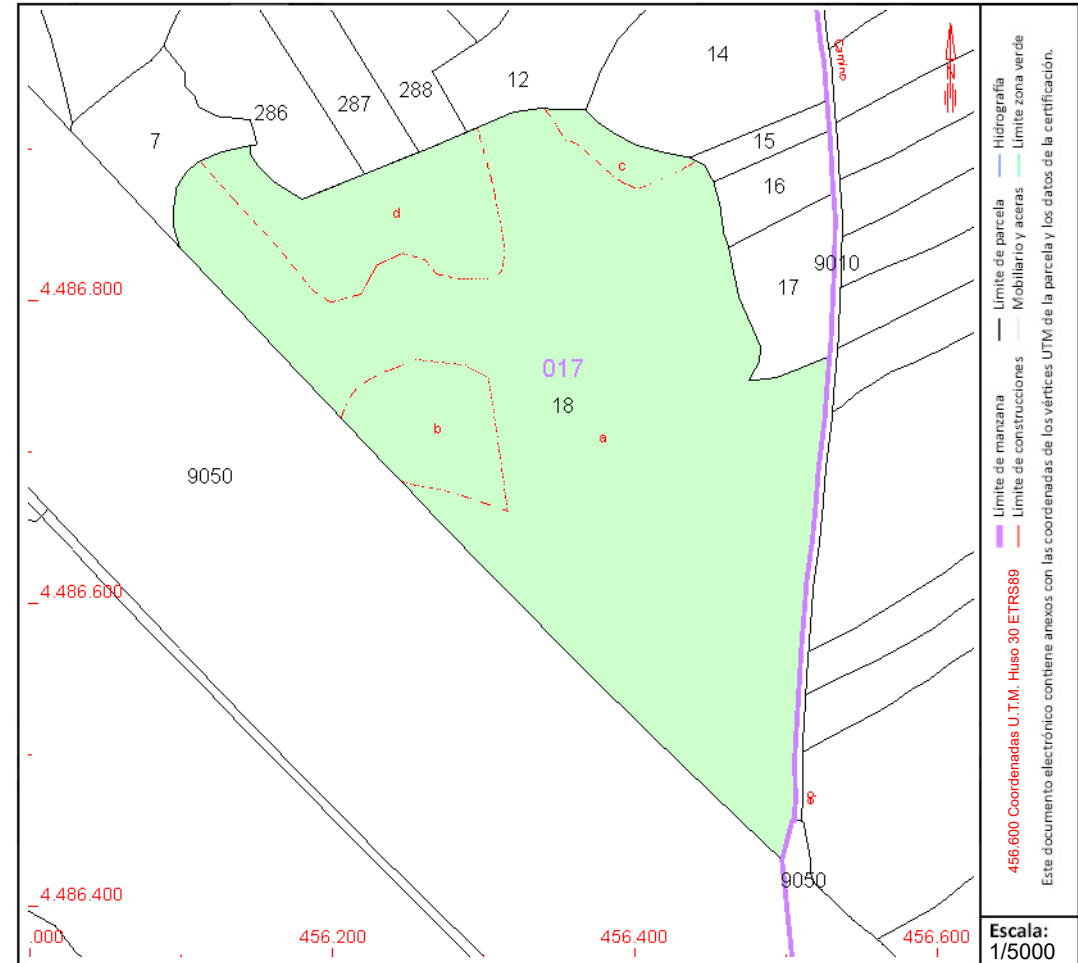
Subparcela	Cultivo/aprovechamiento	Intensidad Productiva	Superficie m²
a	C- Labor o Labradío secoano	03	87.108
b	E- Pastos	02	7.168
c	E- Pastos	02	1.996
d	E- Pastos	02	12.124

PARCELA

Superficie gráfica: 108.396 m2

Participación del inmueble: 100,00 %

Tipo:



Este documento no es una certificación catastral, pero sus datos pueden ser verificados a través del "Acceso a datos catastrales no protegidos de la SEC"



GOBIERNO
DE ESPAÑA

MINISTERIO
DE HACIENDA
Y FUNCIÓN PÚBLICA

SECRETARÍA DE ESTADO
DE HACIENDA

DIRECCIÓN GENERAL
DEL CATASTRO

CONSULTA DESCRIPTIVA Y GRÁFICA DE DATOS CATASTRALES DE BIEN INMUEBLE

Referencia catastral: 28104A017002860000UJ

DATOS DESCRIPTIVOS DEL INMUEBLE

Localización:

Polígono 17 Parcela 286

CUATRO RAYAS. PARACUELLOS DE JARAMA [MADRID]

Clase: RÚSTICO

Uso principal: Agrario

Superficie construida:

Año construcción:

Cultivo

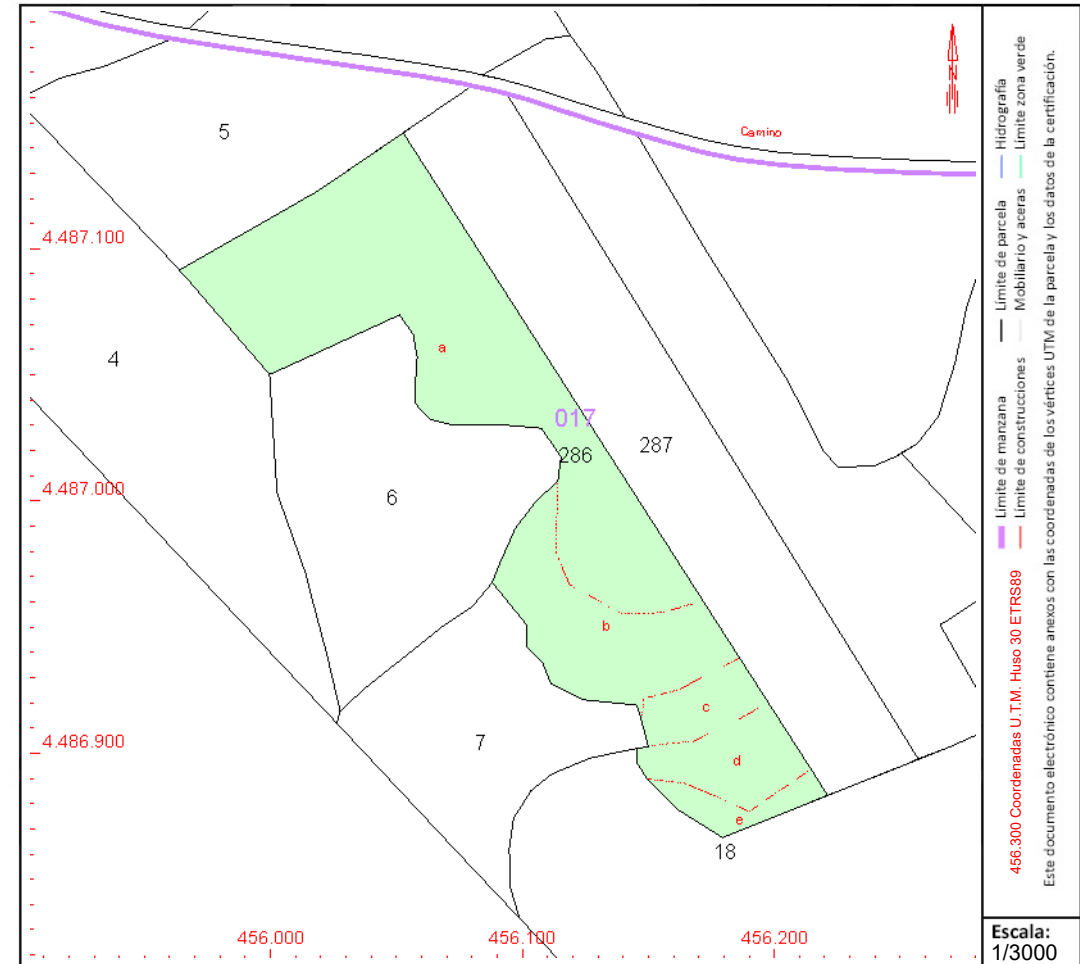
Subparcela	Cultivo/aprovechamiento	Intensidad Productiva	Superficie m²
a	C- Labor o Labradío seco	03	11.218
b	E- Pastos	01	3.489
c	C- Labor o Labradío seco	03	979
d	E- Pastos	01	1.549
e	C- Labor o Labradío seco	03	694

PARCELA

Superficie gráfica: 17.928 m²

Participación del inmueble: 100,00 %

Tipo:



Este documento no es una certificación catastral, pero sus datos pueden ser verificados a través del "Acceso a datos catastrales no protegidos de la SEC"

L30kV AZOR SOLAR



GOBIERNO
DE ESPAÑA

MINISTERIO
DE HACIENDA
Y FUNCIÓN PÚBLICA

SECRETARÍA DE ESTADO
DE HACIENDA

DIRECCIÓN GENERAL
DEL CATASTRO

CONSULTA DESCRIPTIVA Y GRÁFICA DE DATOS CATASTRALES DE BIEN INMUEBLE

Referencia catastral: 28104A003000010000UI

DATOS DESCRIPTIVOS DEL INMUEBLE

Localización:

Polígono 3 Parcela 1
TORILES. PARACUELLOS DE JARAMA [MADRID]

Clase: RÚSTICO

Uso principal: Agrario

Superficie construida:

Año construcción:

Cultivo

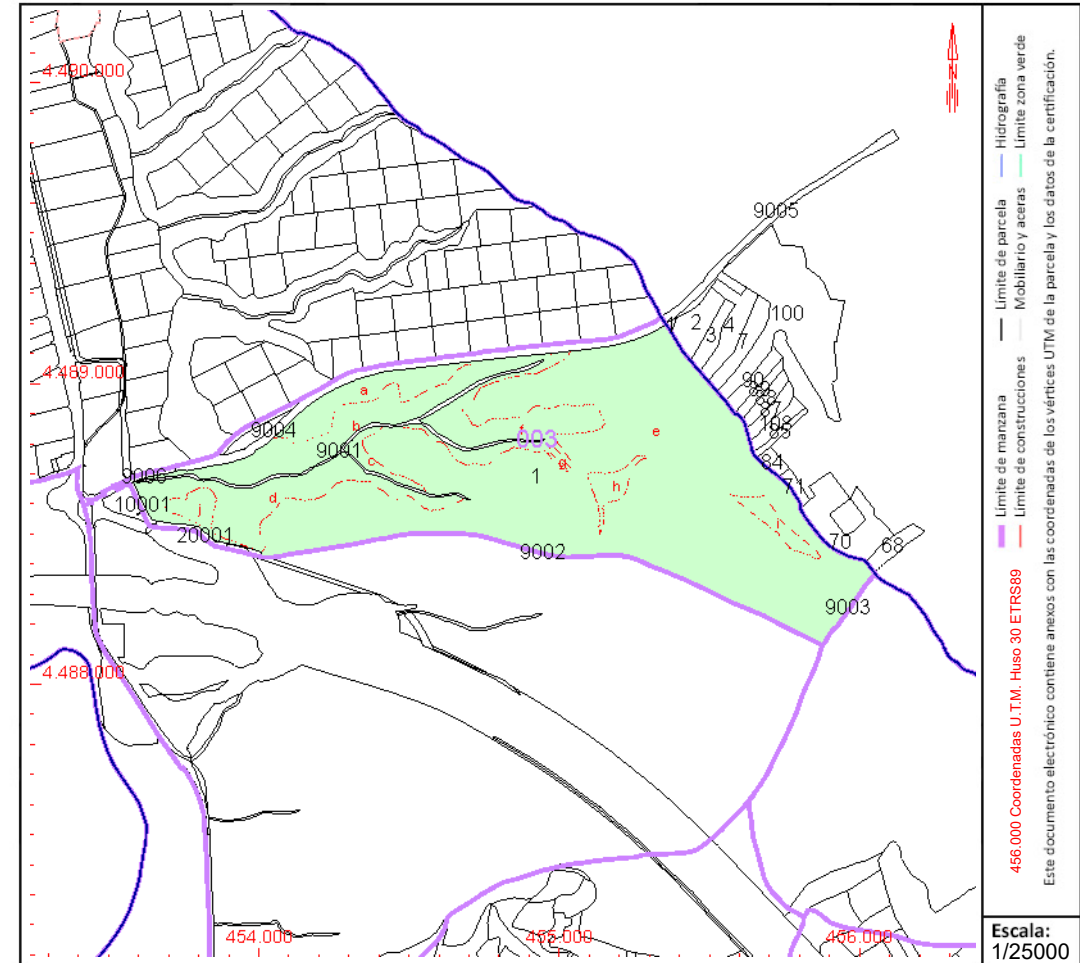
Subparcela	Cultivo/aprovechamiento	Intensidad Productiva	Superficie m²
a	C- LABOR -TIERRA ARABLE	09	48.006
b	E- ERIAL A PASTOS	07	93.231
c	E- ERIAL A PASTOS	07	11.161
d	E- ERIAL A PASTOS	07	93.340
e	C- LABOR -TIERRA ARABLE	09	809.397
f	E- ERIAL A PASTOS	07	76.800
g	E- ERIAL A PASTOS	07	928
h	E- ERIAL A PASTOS	07	13.960
i	E- ERIAL A PASTOS	07	14.616
j	C- LABOR -TIERRA ARABLE	12	15.940

PARCELA

Superficie gráfica: 1.177.379 m2

Participación del inmueble: 100,00 %

Tipo:



Este documento no es una certificación catastral, pero sus datos pueden ser verificados a través del "Acceso a datos catastrales no protegidos de la SEC"



GOBIERNO
DE ESPAÑA

MINISTERIO
DE HACIENDA
Y FUNCIÓN PÚBLICA

SECRETARÍA DE ESTADO
DE HACIENDA

DIRECCIÓN GENERAL
DEL CATÁSTRO

CONSULTA DESCRIPTIVA Y GRÁFICA DE DATOS CATASTRALES DE BIEN INMUEBLE

Referencia catastral: 28104A003090020000UH

DATOS DESCRIPTIVOS DEL INMUEBLE

Localización:

Polígono 3 Parcela 9002

CNO BELVIS AJALVIR. PARACUELLOS DE JARAMA [MADRID]

Clase: RÚSTICO

Uso principal: Agrario

Superficie construida:

Año construcción:

Cultivo

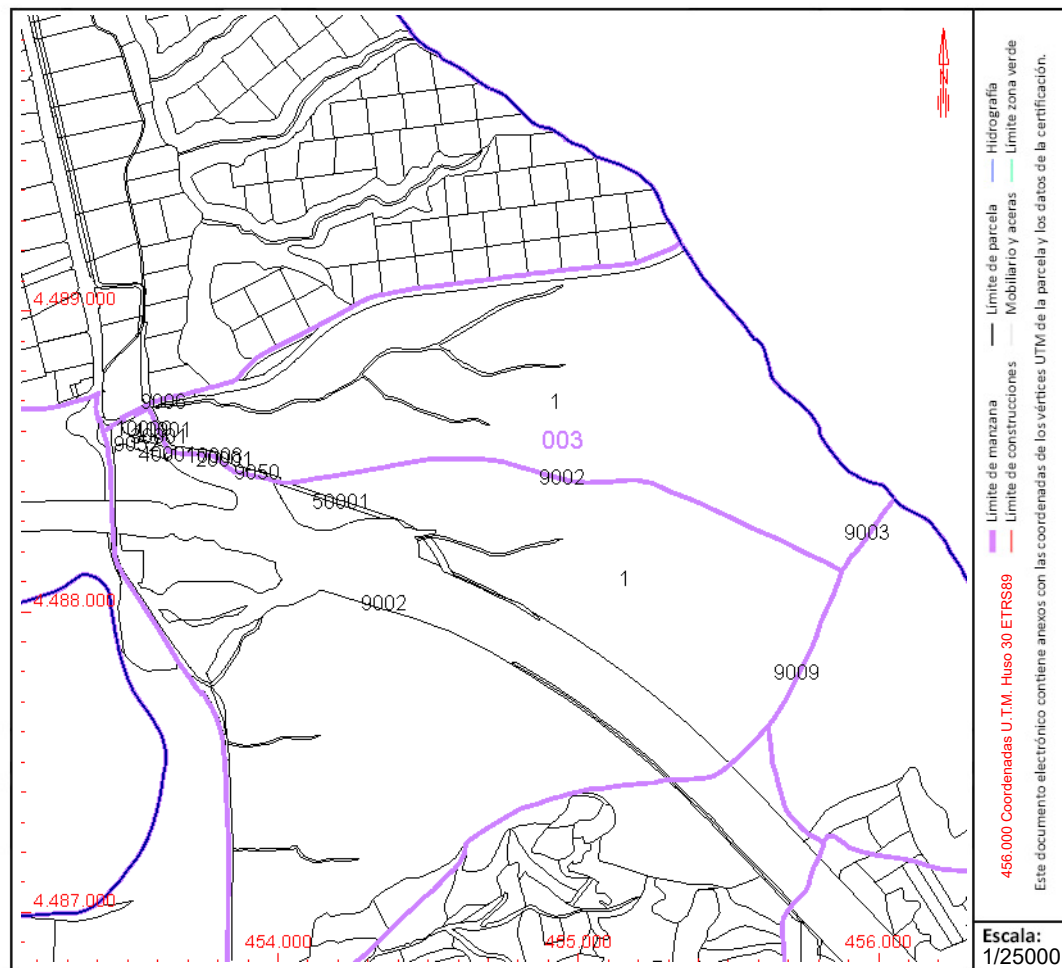
Subparcela	Cultivo/aprovechamiento	Intensidad Productiva	Superficie m ²
0	VT VÍA DE COMUNICACIÓN DE DOMINIO PÚBLICO	00	10.869

PARCELA

Superficie gráfica: 10.869 m²

Participación del inmueble: 100,00 %

Tipo:



Este documento no es una certificación catastral, pero sus datos pueden ser verificados a través del "Acceso a datos catastrales no protegidos de la SEC"

CONSULTA DESCRIPTIVA Y GRÁFICA DE DATOS CATASTRALES DE BIEN INMUEBLE

Referencia catastral: 28104A003100010000UB

DATOS DESCRIPTIVOS DEL INMUEBLE

Localización:

Polígono 3 Parcela 10001

TORILES. PARACUELLOS DE JARAMA [MADRID]

Clase: RÚSTICO

Uso principal: Agrario

Superfície construída:

Año construcción:

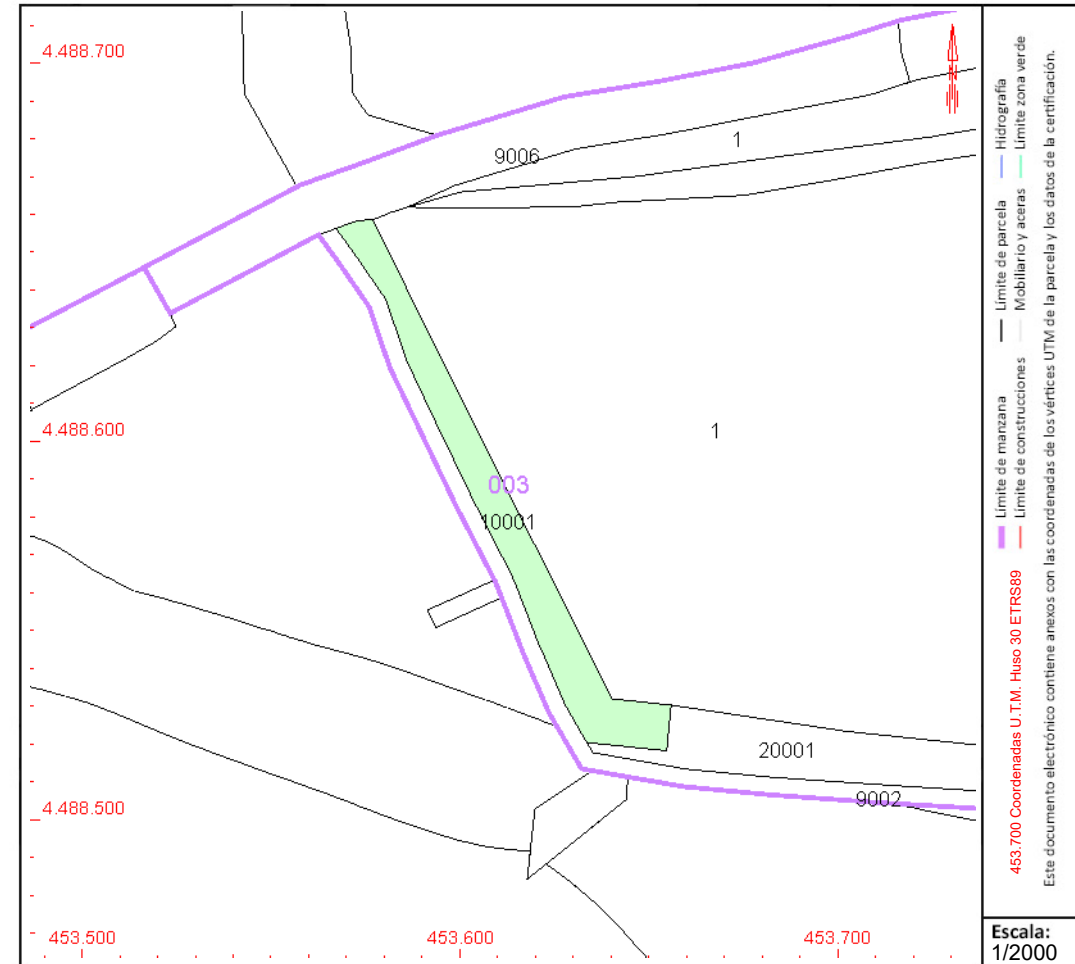
Cultivo

[illegible]**PARCELA**

Superficie gráfica: 1.559 m2

Participación del inmueble: 100,00 %

Tipo:



Este documento no es una certificación catastral, pero sus datos pueden ser verificados a través del "Acceso a datos catastrales no protegidos de la SEC"

CONSULTA DESCRIPTIVA Y GRÁFICA DE DATOS CATASTRALES DE BIEN INMUEBLE

Referencia catastral: 28104A004001500000UA

DATOS DESCRIPTIVOS DEL INMUEBLE

Localización:

Polígono 4 Parcela 150

CUATRO RAYAS. PARACUELLOS DE JARAMA [MADRID]

Clase: RÚSTICO

Uso principal: Agrario

Superfície construída:

Año construcción:

Cultivo

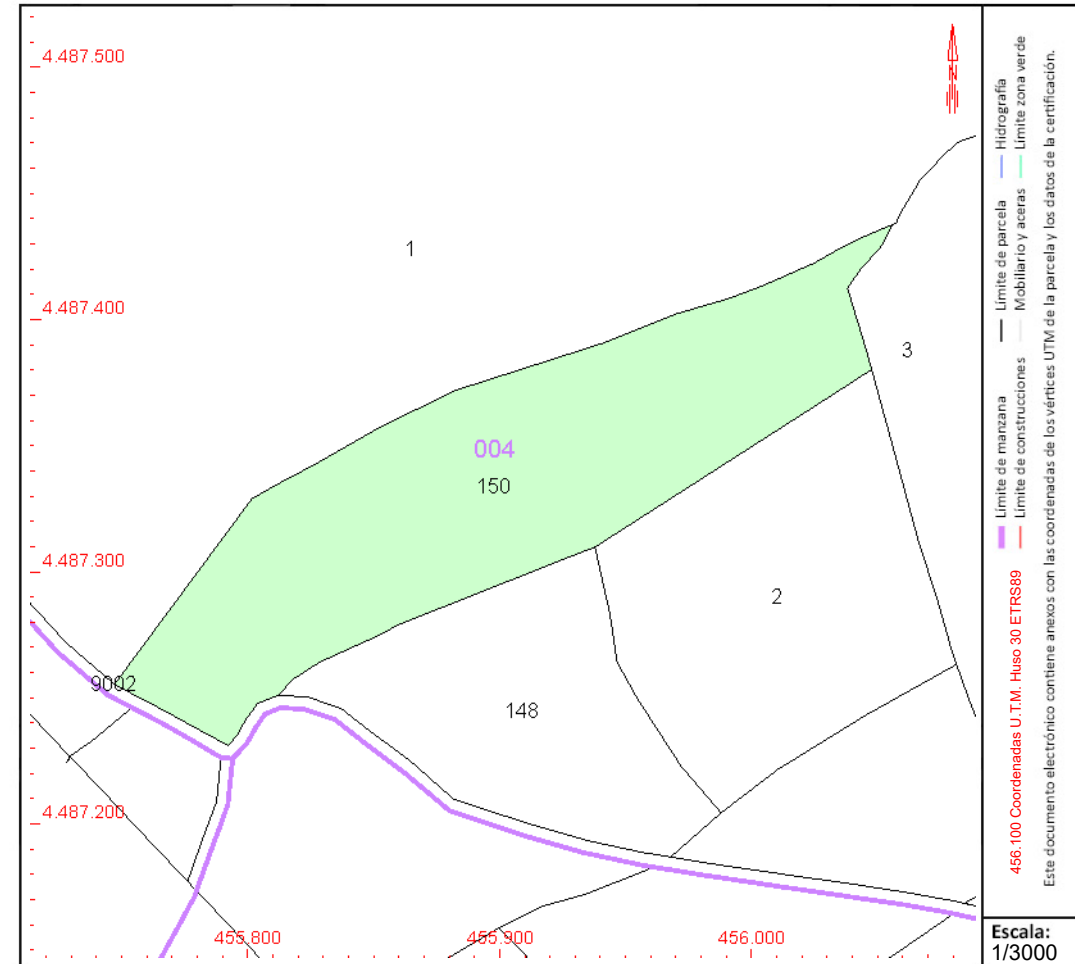
Subparcela	Cultivo/aprovechamiento	Intensidad Productiva	Superficie m²
0	C- Labor o Labradío seco	03	20.827

PARCELA

Superficie gráfica: 20.827 m²

Participación del inmueble: 100,00 %

Tipo:



Este documento no es una certificación catastral, pero sus datos pueden ser verificados a través del "Acceso a datos catastrales no protegidos de la SEC"

CONSULTA DESCRIPTIVA Y GRÁFICA DE DATOS CATASTRALES DE BIEN INMUEBLE

Referencia catastral: 28104A004090020000UI

DATOS DESCRIPTIVOS DEL INMUEBLE

Localización:

Polígono 4 Parcela 9002

CAMINO. PARACUELLOS DE JARAMA [MADRID]

Clase: RÚSTICO

Uso principal: Agrario

Superfície construída:

Año construcción:

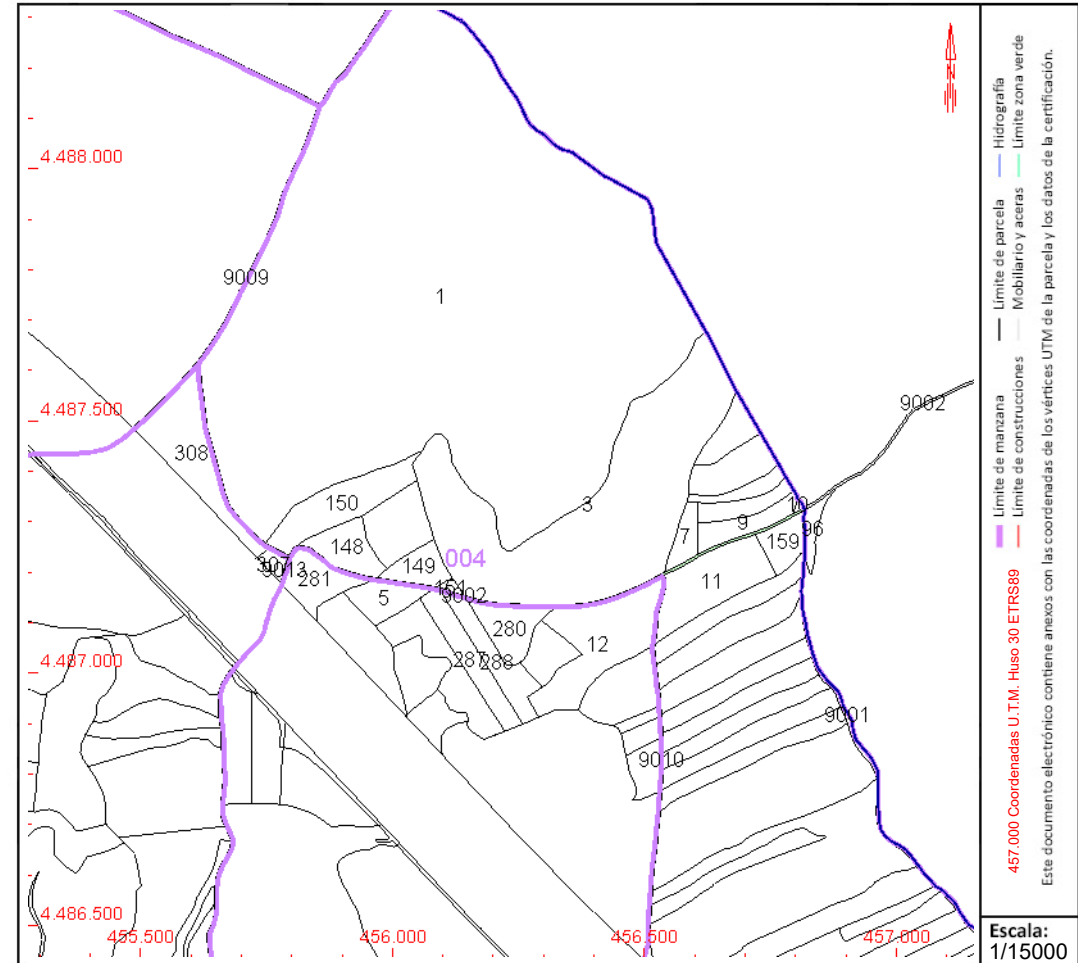
Cultivo

[illegible]**PARCELA**

Superficie gráfica: 7.653 m2

Participación del inmueble: 100,00 %

Tipo:



Este documento no es una certificación catastral, pero sus datos pueden ser verificados a través del "Acceso a datos catastrales no protegidos de la SEC"



GOBIERNO
DE ESPAÑA

MINISTERIO
DE HACIENDA
Y FUNCIÓN PÚBLICA

SECRETARÍA DE ESTADO
DE HACIENDA

DIRECCIÓN GENERAL
DEL CATASTRO

CONSULTA DESCRIPTIVA Y GRÁFICA DE DATOS CATASTRALES DE BIEN INMUEBLE

Referencia catastral: 28104A014000040000UJ

DATOS DESCRIPTIVOS DEL INMUEBLE

Localización:

Polígono 14 Parcela 4

LA HUERTA. PARACUELLOS DE JARAMA [MADRID]

Clase: RÚSTICO

Uso principal: Agrario

Superficie construida:

Año construcción:

Cultivo

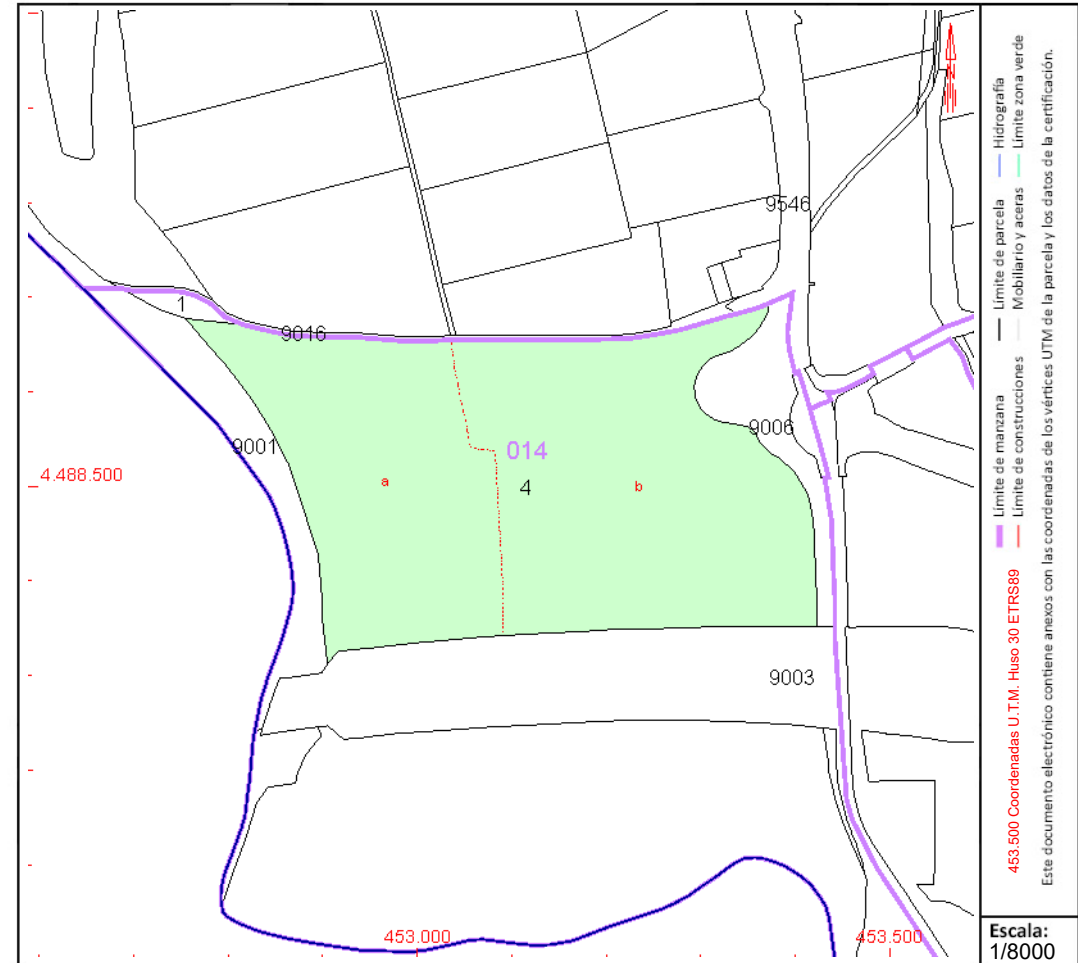
Subparcela	Cultivo/aprovechamiento	Intensidad Productiva	Superficie m²
a	C- Labor o Labradío seco	01	69.095
b	CR Labor o labradío regadío	01	95.982

PARCELA

Superficie gráfica: 165.077 m2

Participación del inmueble: 100,00 %

Tipo:



Este documento no es una certificación catastral, pero sus datos pueden ser verificados a través del "Acceso a datos catastrales no protegidos de la SEC"



GOBIERNO
DE ESPAÑA

MINISTERIO
DE HACIENDA
Y FUNCIÓN PÚBLICA

SECRETARÍA DE ESTADO
DE HACIENDA

DIRECCIÓN GENERAL
DEL CATASTRO

CONSULTA DESCRIPTIVA Y GRÁFICA DE DATOS CATASTRALES DE BIEN INMUEBLE

Referencia catastral: 28104A014000040000UJ

DATOS DESCRIPTIVOS DEL INMUEBLE

Localización:

Polígono 14 Parcela 4

LA HUERTA. PARACUELLOS DE JARAMA [MADRID]

Clase: RÚSTICO

Uso principal: Agrario

Superficie construida:

Año construcción:

Cultivo

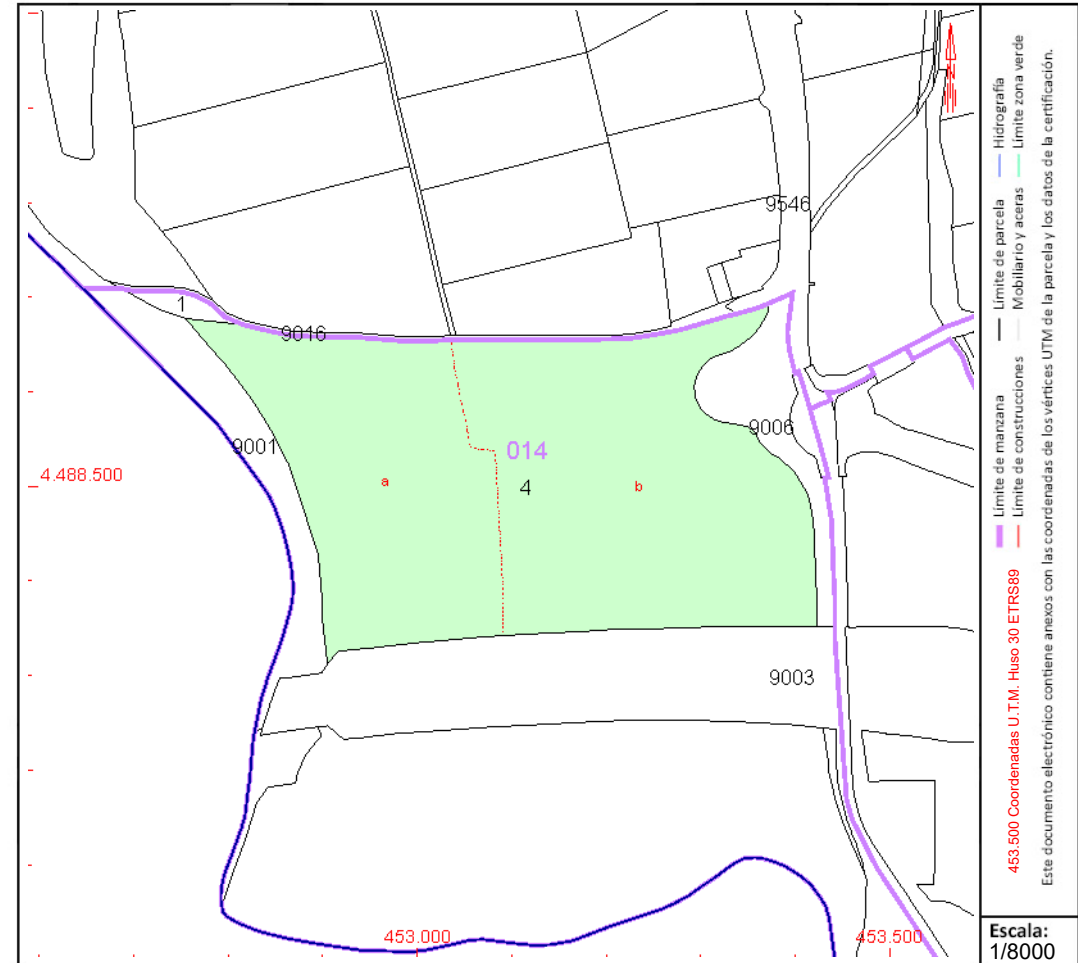
Subparcela	Cultivo/aprovechamiento	Intensidad Productiva	Superficie m²
a	C- Labor o Labradío seco	01	69.095
b	CR Labor o labradío regadío	01	95.982

PARCELA

Superficie gráfica: 165.077 m2

Participación del inmueble: 100,00 %

Tipo:



Este documento no es una certificación catastral, pero sus datos pueden ser verificados a través del "Acceso a datos catastrales no protegidos de la SEC"



GOBIERNO
DE ESPAÑA

MINISTERIO
DE HACIENDA
Y FUNCIÓN PÚBLICA

SECRETARÍA DE ESTADO
DE HACIENDA

DIRECCIÓN GENERAL
DEL CATASTRO

CONSULTA DESCRIPTIVA Y GRÁFICA DE DATOS CATASTRALES DE BIEN INMUEBLE

Referencia catastral: 28104A014090060000UA

DATOS DESCRIPTIVOS DEL INMUEBLE

Localización:

Polígono 14 Parcela 9006

LA HUERTA. PARACUELLOS DE JARAMA [MADRID]

Clase: RÚSTICO

Uso principal: Agrario

Superficie construida:

Año construcción:

Cultivo

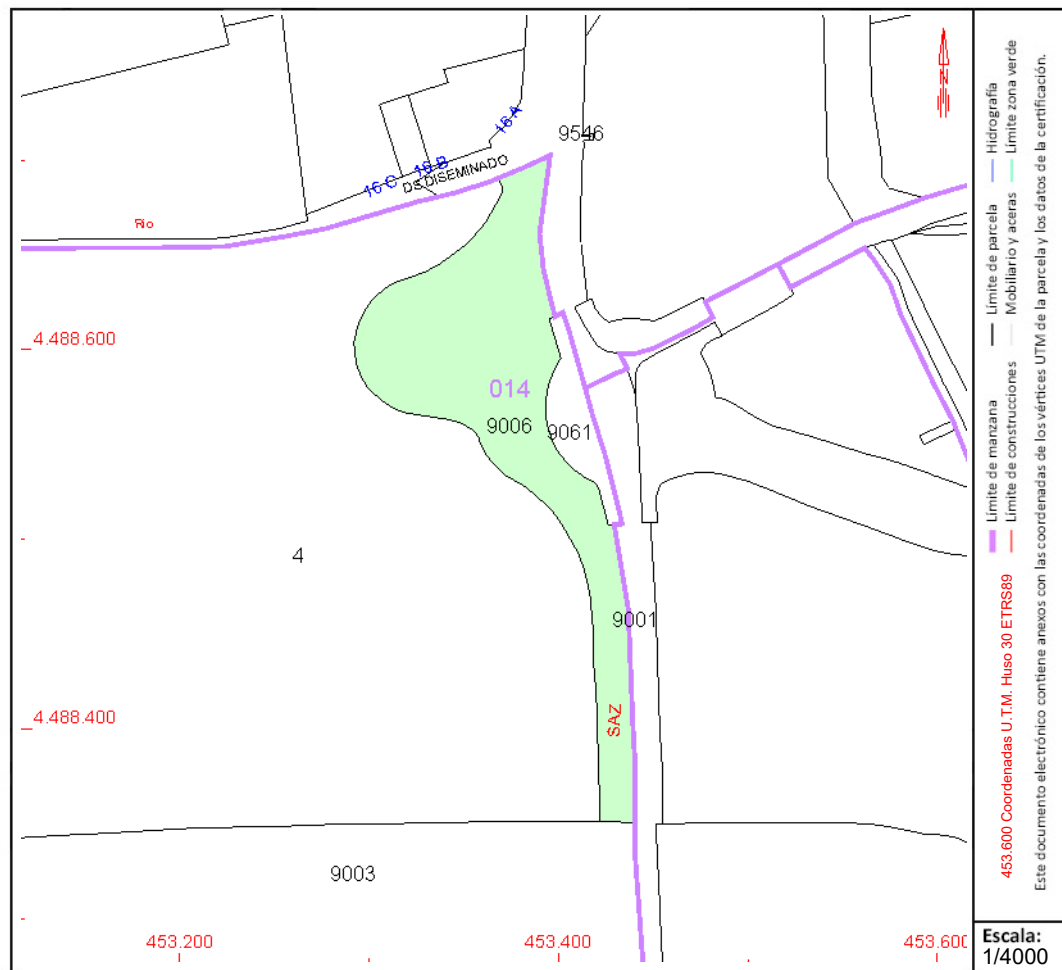
Subparcela	Cultivo/aprovechamiento	Intensidad Productiva	Superficie m ²
0	VT Vía de comunicación de dominio público	00	14.336

PARCELA

Superficie gráfica: 14.336 m²

Participación del inmueble: 100,00 %

Tipo:



Este documento no es una certificación catastral, pero sus datos pueden ser verificados a través del "Acceso a datos catastrales no protegidos de la SEC"

CONSULTA DESCRIPTIVA Y GRÁFICA DE DATOS CATASTRALES DE BIEN INMUEBLE

Referencia catastral: 28104A015000010000UT

DATOS DESCRIPTIVOS DEL INMUEBLE

Localización:

Polígono 15 Parcela 1
GRANJA. PARACUELLOS DE JARAMA [MADRID]

Clase: RÚSTICO

Uso principal: Agrario

Superfície construída: 83 m²

Año construcción: 1970

Construcción

[illegible]

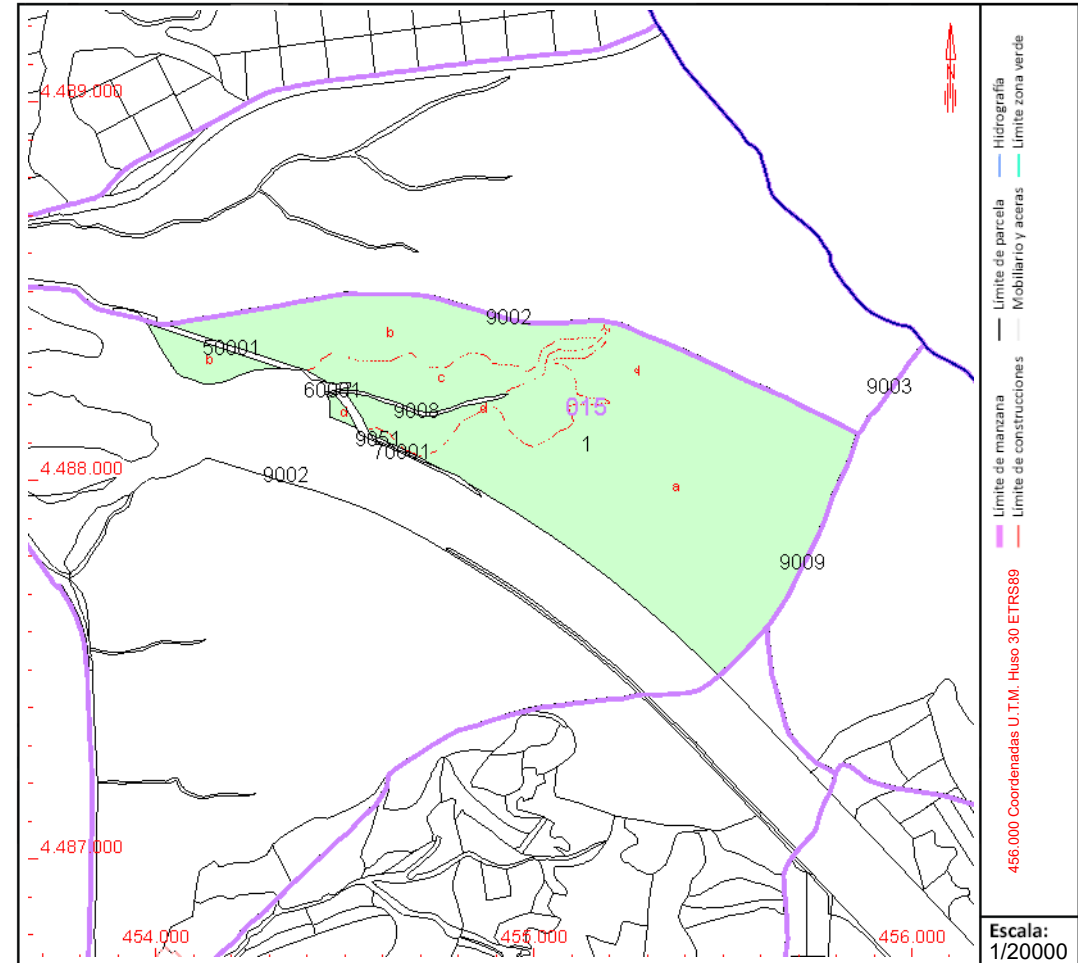
Cultivo

[illegible]**PARCELA**

Superficie gráfica: 801.065 m²

Participación del inmueble: 100,00 %

Tipo: Parcela construida sin división horizontal



Este documento no es una certificación catastral, pero sus datos pueden ser verificados a través del "Acceso a datos catastrales no protegidos de la SEC"



GOBIERNO
DE ESPAÑA

MINISTERIO
DE HACIENDA
Y FUNCIÓN PÚBLICA

SECRETARÍA DE ESTADO
DE HACIENDA

DIRECCIÓN GENERAL
DEL CATASTRO

CONSULTA DESCRIPTIVA Y GRÁFICA DE DATOS CATASTRALES DE BIEN INMUEBLE

Referencia catastral: 28104A015000050000UK

DATOS DESCRIPTIVOS DEL INMUEBLE

Localización:

Polígono 15 Parcela 5
ESPARTO. PARACUELLOS DE JARAMA [MADRID]

Clase: RÚSTICO

Uso principal: Agrario

Superficie construida:

Año construcción:

Cultivo

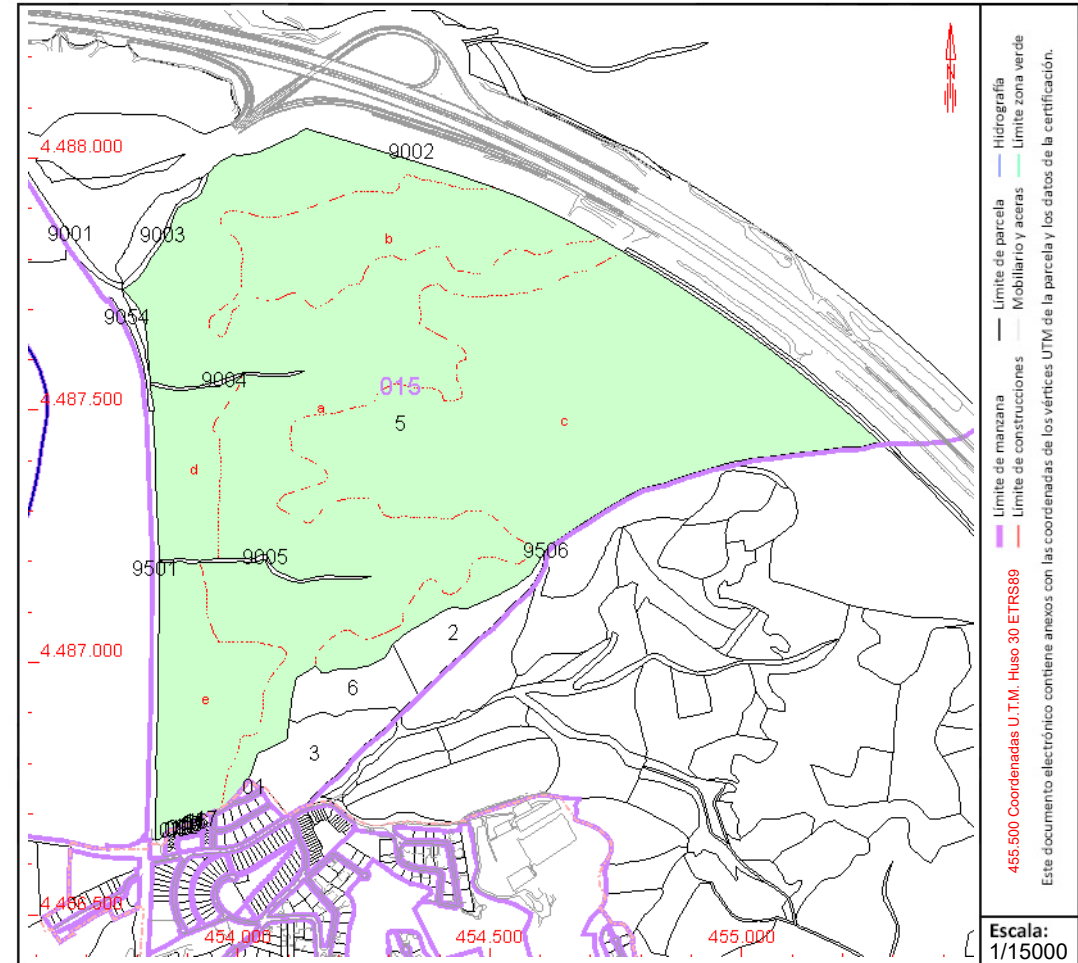
Subparcela	Cultivo/aprovechamiento	Intensidad Productiva	Superficie m²
a	E- PASTIZAL	04	398.052
b	C- LABOR O LABRADÍO SECANO	07	101.433
c	C- LABOR O LABRADÍO SECANO	07	382.806
d	C- LABOR O LABRADÍO SECANO	06	44.091
e	C- LABOR O LABRADÍO SECANO	07	80.627

PARCELA

Superficie gráfica: 1.007.008 m²

Participación del inmueble: 100,00 %

Tipo:



Este documento no es una certificación catastral, pero sus datos pueden ser verificados a través del "Acceso a datos catastrales no protegidos de la SEC"

CONSULTA DESCRIPTIVA Y GRÁFICA DE DATOS CATASTRALES DE BIEN INMUEBLE

Referencia catastral: 28104A015090010000UR

DATOS DESCRIPTIVOS DEL INMUEBLE

Localización:

Polígono 15 Parcela 9001

GRANJA. PARACUELLOS DE JARAMA [MADRID]

Clase: RÚSTICO

Uso principal: Agrario

Superfície construída:

Año construcción:

Cultivo

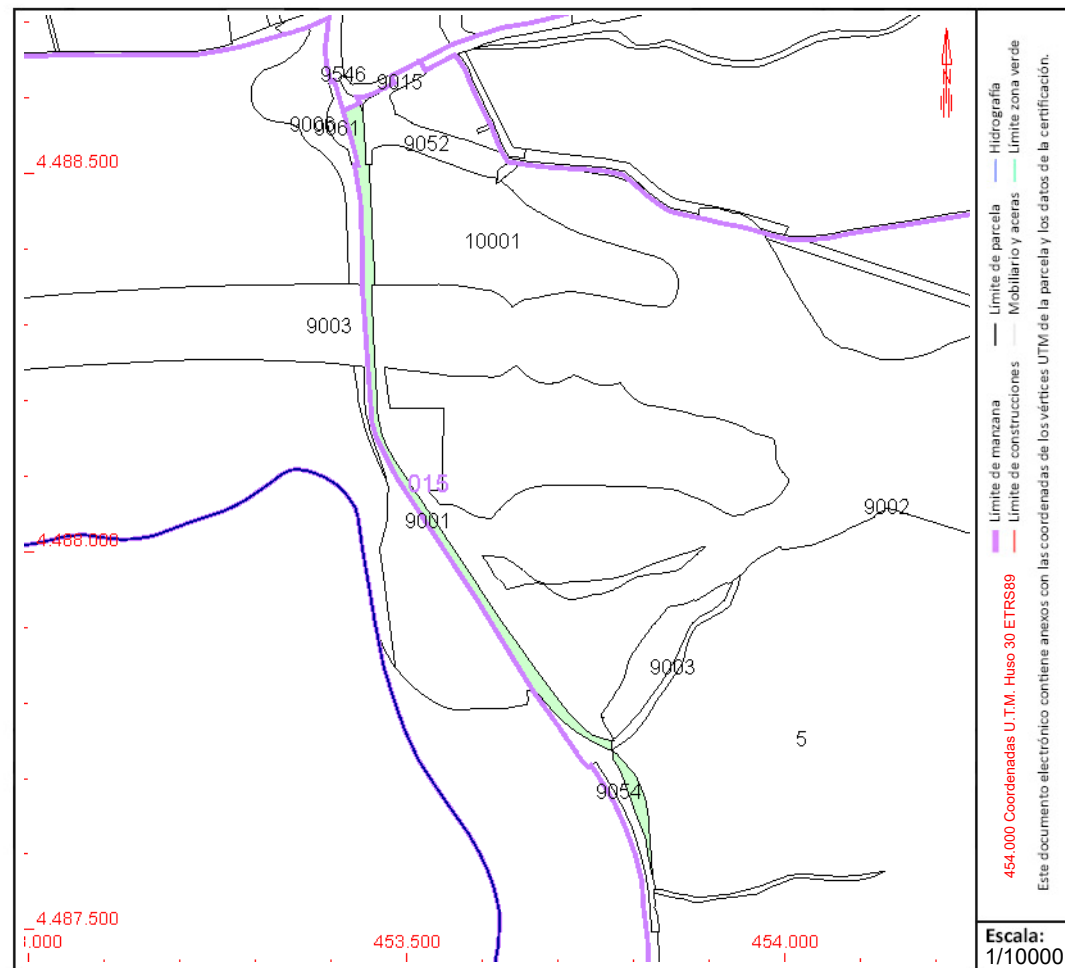
Subparcela	Cultivo/aprovechamiento	Intensidad Productiva	Superficie m²
0	VT Vía de comunicación de dominio público	00	13.868

PARCELA

Superficie gráfica: 13.868 m²

Participación del inmueble: 100,00 %

Tipo:



Este documento no es una certificación catastral, pero sus datos pueden ser verificados a través del "Acceso a datos catastrales no protegidos de la SEC"



GOBIERNO
DE ESPAÑA

MINISTERIO
DE HACIENDA
Y FUNCIÓN PÚBLICA

SECRETARÍA DE ESTADO
DE HACIENDA

DIRECCIÓN GENERAL
DEL CATÁSTRO

CONSULTA DESCRIPTIVA Y GRÁFICA DE DATOS CATASTRALES DE BIEN INMUEBLE

Referencia catastral: 28104A015090020000UD

DATOS DESCRIPTIVOS DEL INMUEBLE

Localización:

AU AUTOPISTA R-2 PARACUELLOS Ndup-B Polígono 15 Parcela 9002
PARACUELLOS DE JARAMA [MADRID]

Clase: RÚSTICO

Uso principal: Agrario

Superficie construida:

Año construcción:

Cultivo

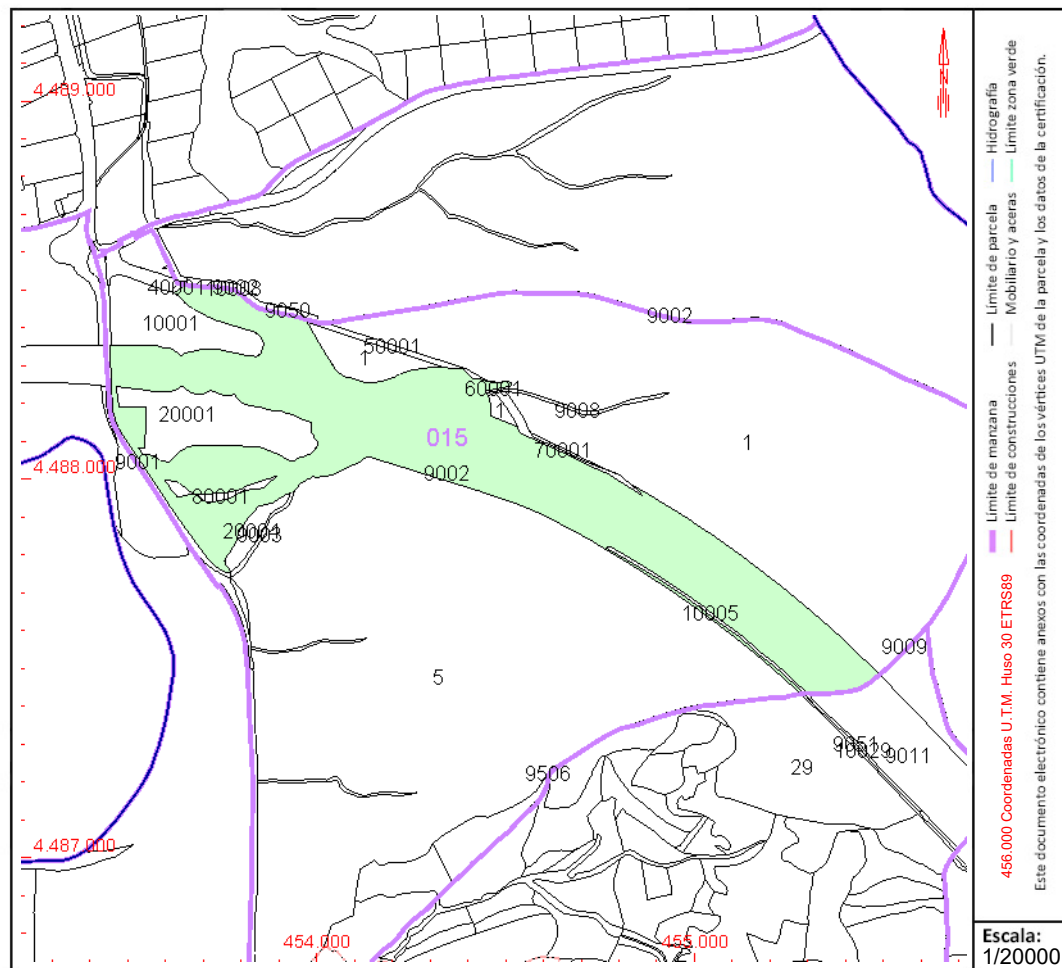
Subparcela	Cultivo/aprovechamiento	Intensidad Productiva	Superficie m²
0	VT Vía de comunicación de dominio público	00	503.735

PARCELA

Superficie gráfica: 503.735 m2

Participación del inmueble: %

Tipo:



Este documento no es una certificación catastral, pero sus datos pueden ser verificados a través del "Acceso a datos catastrales no protegidos de la SEC"

CONSULTA DESCRIPTIVA Y GRÁFICA DE DATOS CATASTRALES DE BIEN INMUEBLE

Referencia catastral: 28104A015090050000UJ

DATOS DESCRIPTIVOS DEL INMUEBLE

Localización:

Polígono 15 Parcela 9005

ARROYO. PARACUELLOS DE JARAMA [MADRID]

Clase: RÚSTICO

Uso principal: Agrario

Superfície construída:

Año construcción:

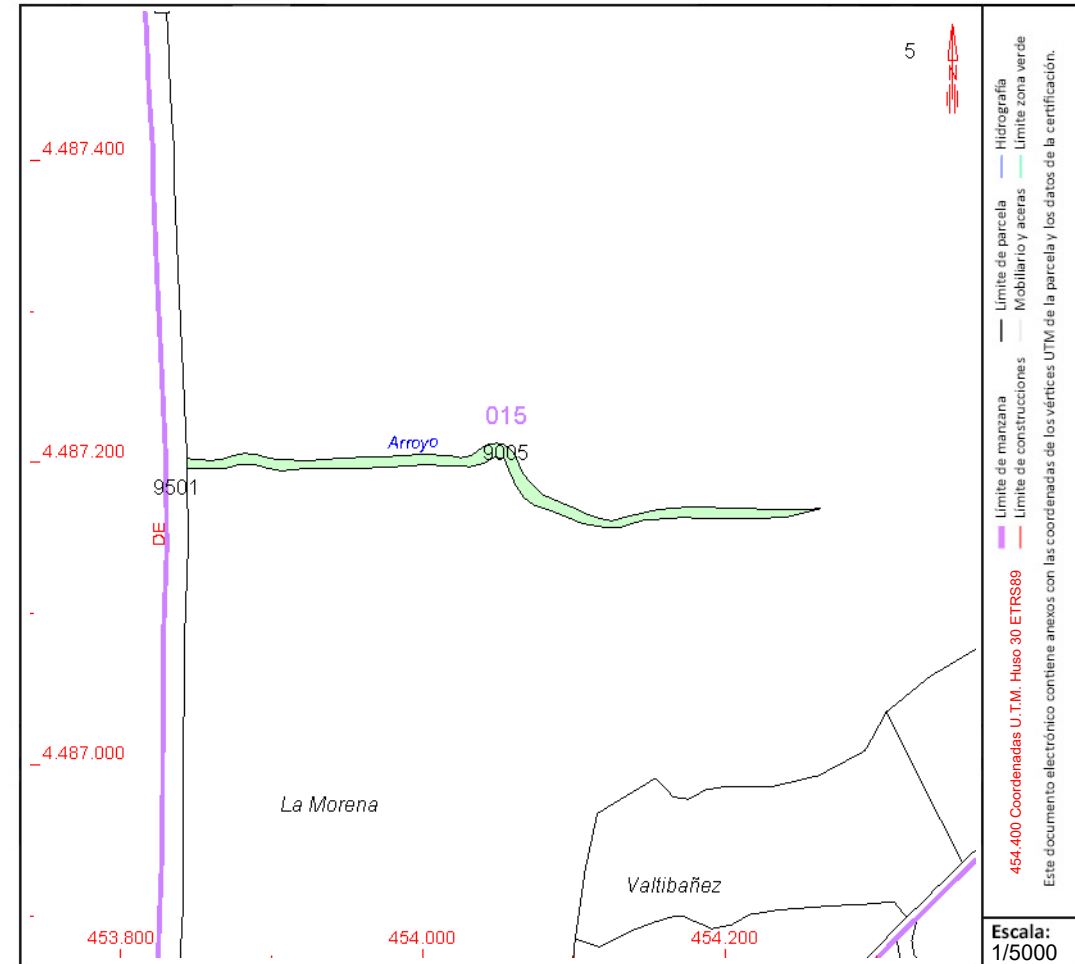
Cultivo

[illegible]**PARCELA**

Superficie gráfica: 2.903 m2

Participación del inmueble: 100,00 %

Tipo:



Este documento no es una certificación catastral, pero sus datos pueden ser verificados a través del "Acceso a datos catastrales no protegidos de la SEC"

CONSULTA DESCRIPTIVA Y GRÁFICA DE DATOS CATASTRALES DE BIEN INMUEBLE

Referencia catastral: 28104A015090090000UU

DATOS DESCRIPTIVOS DEL INMUEBLE

Localización:

Polígono 15 Parcela 9009

CNO BARAJAS COBEÑA. PARACUELLOS DE JARAMA [MADRID]

Clase: RÚSTICO

Uso principal: Agrario

Superfície construída:

Año construcción:

Cultivo

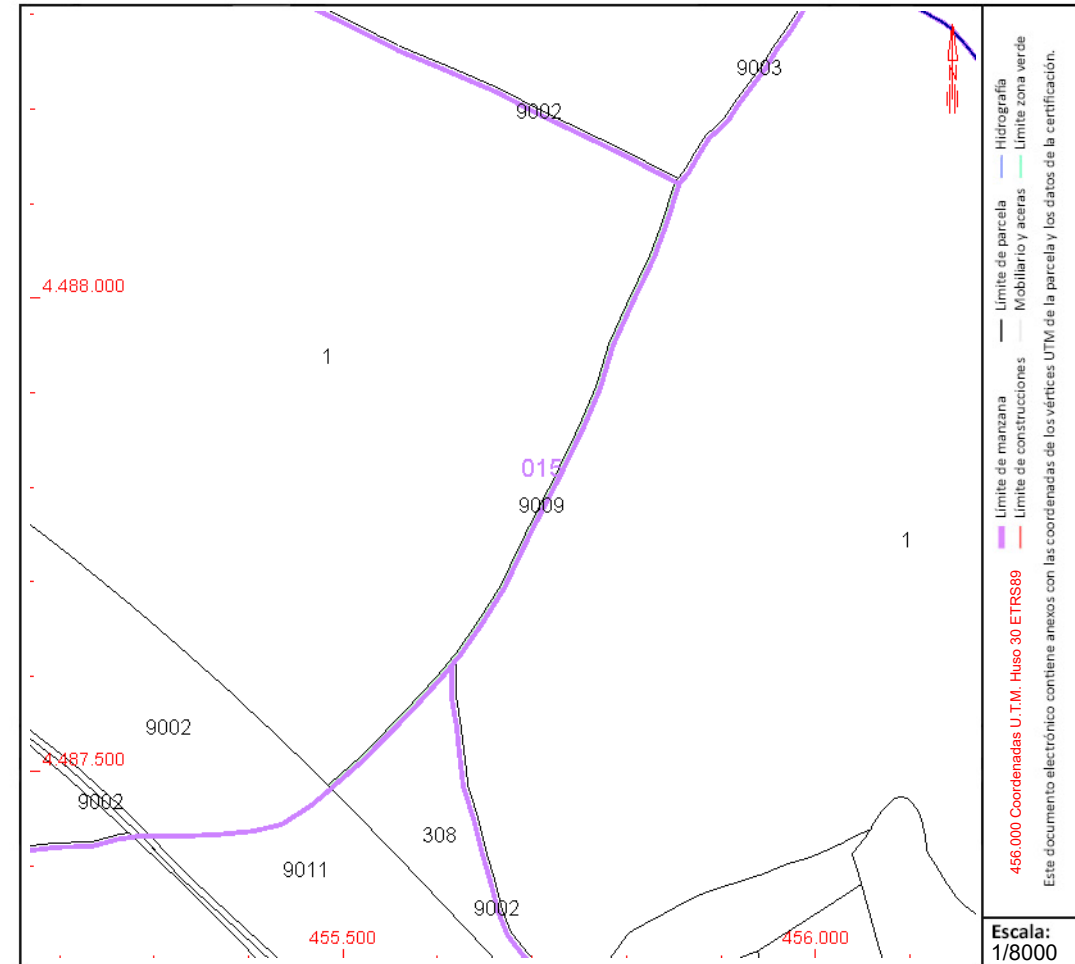
Subparcela	Cultivo/aprovechamiento	Intensidad Productiva	Superficie m²
0	VT Vía de comunicación de dominio público	00	3.691

PARCELA

Superficie gráfica: 3.660 m2

Participación del inmueble: 100,00 %

Tipo:



Este documento no es una certificación catastral, pero sus datos pueden ser verificados a través del "Acceso a datos catastrales no protegidos de la SEC"

CONSULTA DESCRIPTIVA Y GRÁFICA DE DATOS CATASTRALES DE BIEN INMUEBLE

Referencia catastral: 28104A015090520000UY

DATOS DESCRIPTIVOS DEL INMUEBLE

Localización:

AU AUTOPISTA R-2 PARACUELLOS Ndup-C Polígono 15 Parcela 9052

GRANJA. PARACUELLOS DE JARAMA [MADRID]

Clase: RÚSTICO

Uso principal: Agrario

Superfície construída:

Año construcción:

Cultivo

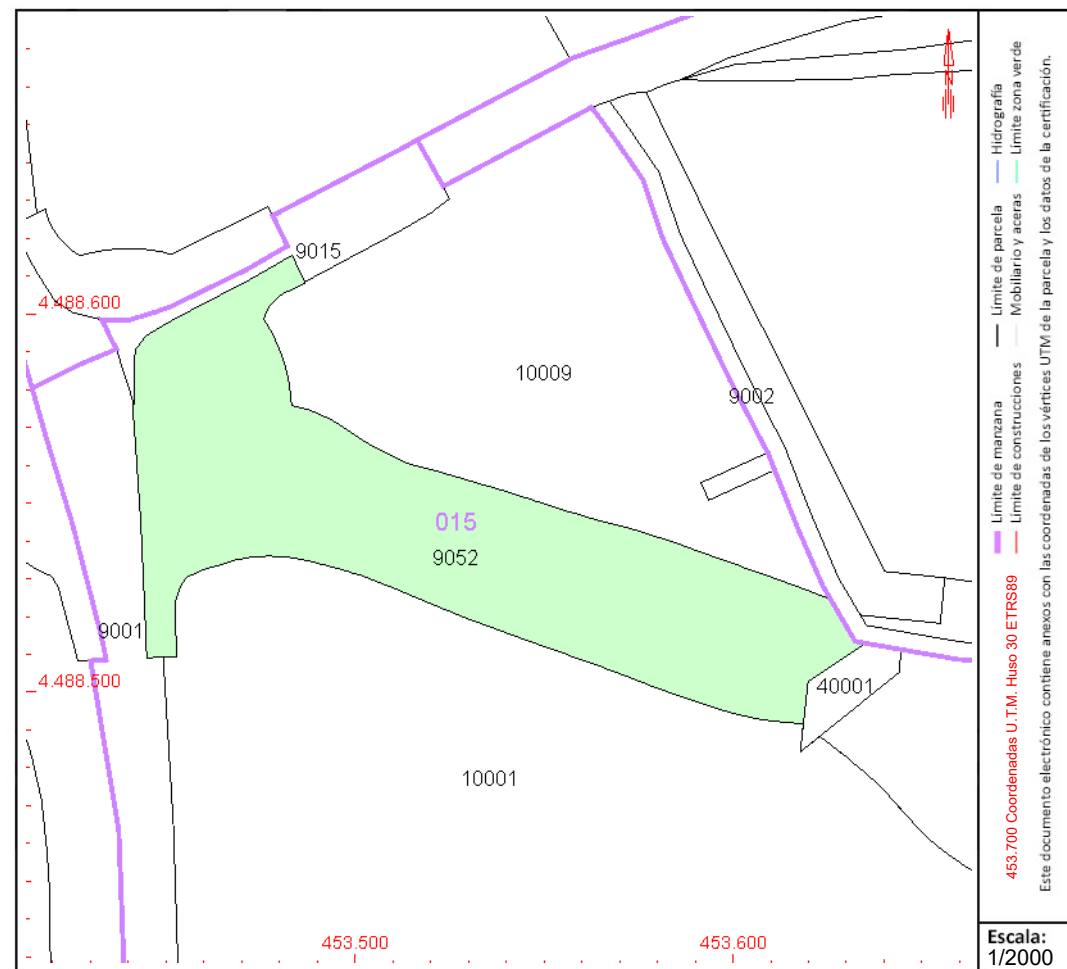
Subparcela	Cultivo/aprovechamiento	Intensidad Productiva	Superficie m²
0	VT VÍA DE COMUNICACIÓN DE DOMINIO PÚBLICO	00	8.337

PARCELA

Superficie gráfica: 8.337 m2

Participación del inmueble: %

Tipo:



Este documento no es una certificación catastral, pero sus datos pueden ser verificados a través del "Acceso a datos catastrales no protegidos de la SEC"

CONSULTA DESCRIPTIVA Y GRÁFICA DE DATOS CATASTRALES DE BIEN INMUEBLE

Referencia catastral: 28104A015095060000UM

DATOS DESCRIPTIVOS DEL INMUEBLE

Localización:

Polígono 15 Parcela 9506

CNO BARAJAS COBEÑA. PARACUELOS DE JARAMA [MADRID]

Clase: RÚSTICO

Uso principal: Agrario

Superfície construída:

Año construcción:

Cultivo

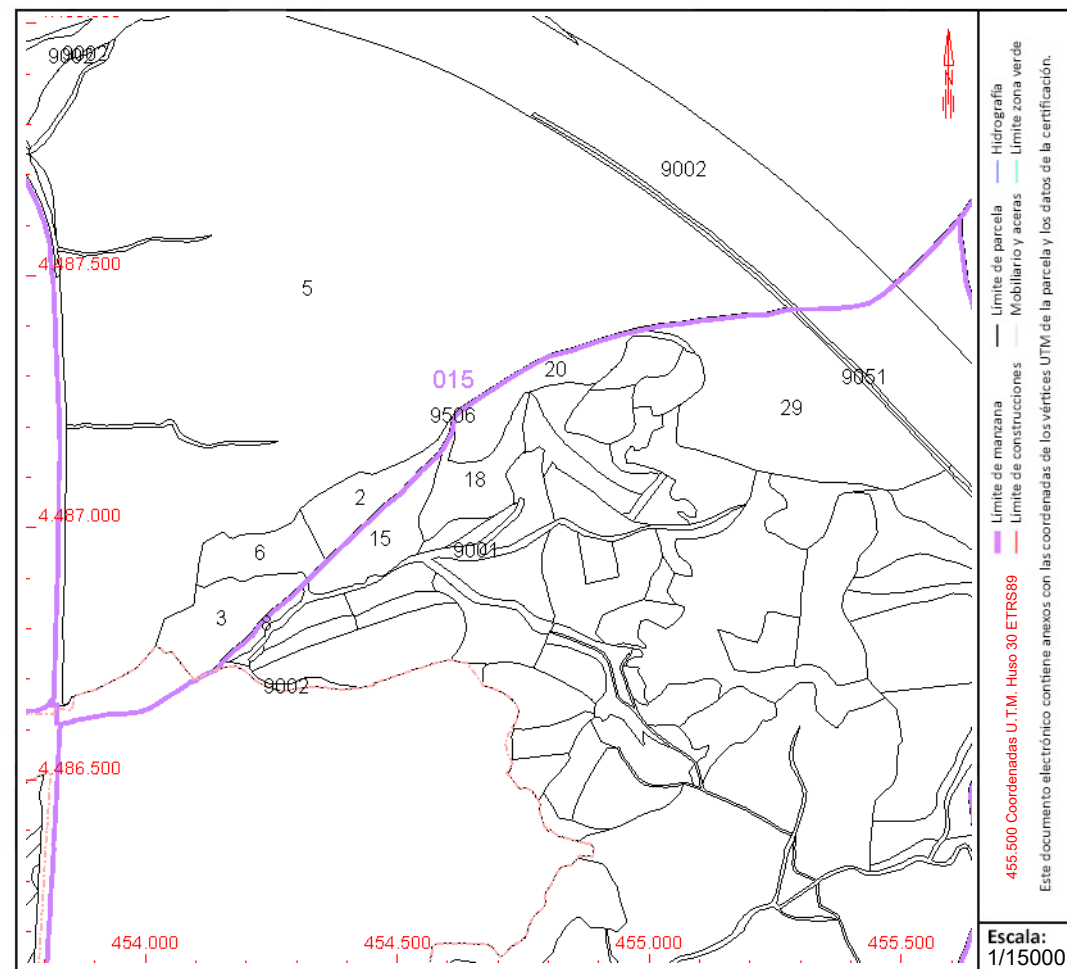
Subparcela	Cultivo/aprovechamiento	Intensidad Productiva	Superficie m²
0	VT Vía de comunicación de dominio público	00	7.007

PARCELA

Superficie gráfica: 7.007 m2

Participación del inmueble: %

Tipo:



Este documento no es una certificación catastral, pero sus datos pueden ser verificados a través del "Acceso a datos catastrales no protegidos de la SEC"



GOBIERNO
DE ESPAÑA

MINISTERIO
DE HACIENDA
Y FUNCIÓN PÚBLICA

SECRETARÍA DE ESTADO
DE HACIENDA

DIRECCIÓN GENERAL
DEL CATASTRO

CONSULTA DESCRIPTIVA Y GRÁFICA DE DATOS CATASTRALES DE BIEN INMUEBLE

Referencia catastral: 28104A015100010000UJ

DATOS DESCRIPTIVOS DEL INMUEBLE

Localización:

Polígono 15 Parcela 10001

GRANJA. PARACUELLOS DE JARAMA [MADRID]

Clase: RÚSTICO

Uso principal: Agrario

Superficie construida:

Año construcción:

Cultivo

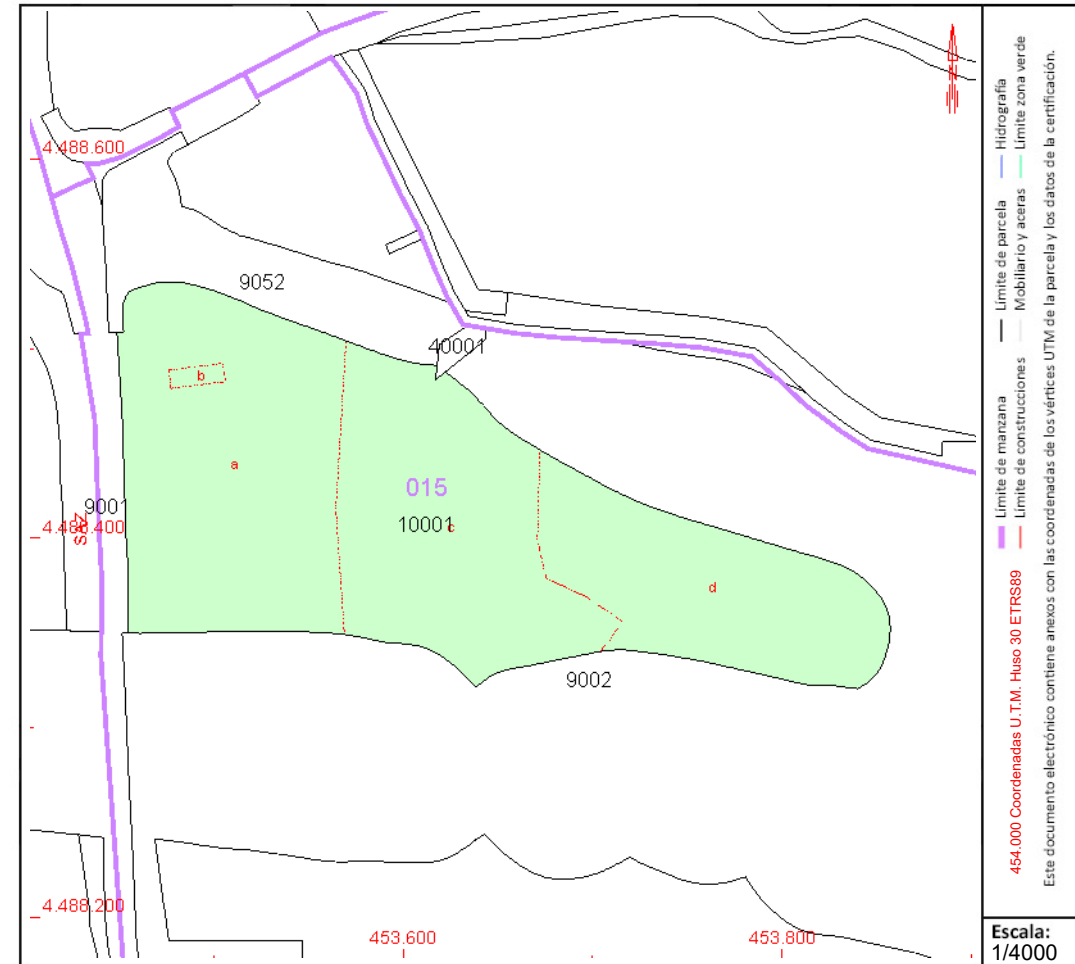
Subparcela	Cultivo/aprovechamiento	Intensidad Productiva	Superficie m²
a	CR Labor o labradío regadío	01	19.631
b	I- Improductivo	00	280
c	E- Pastos	02	16.476
d	C- Labor o Labradío secoano	03	12.563

PARCELA

Superficie gráfica: 48.950 m2

Participación del inmueble: 100,00 %

Tipo:



Este documento no es una certificación catastral, pero sus datos pueden ser verificados a través del "Acceso a datos catastrales no protegidos de la SEC"

CONSULTA DESCRIPTIVA Y GRÁFICA DE DATOS CATASTRALES DE BIEN INMUEBLE

Referencia catastral: 28104A015100050000UU

DATOS DESCRIPTIVOS DEL INMUEBLE

Localización:

Polígono 15 Parcela 10005

ESPARTO. PARACUELOS DE JARAMA [MADRID]

Clase: RÚSTICO

Uso principal: Agrario

Superfície construída:

Año construcción:

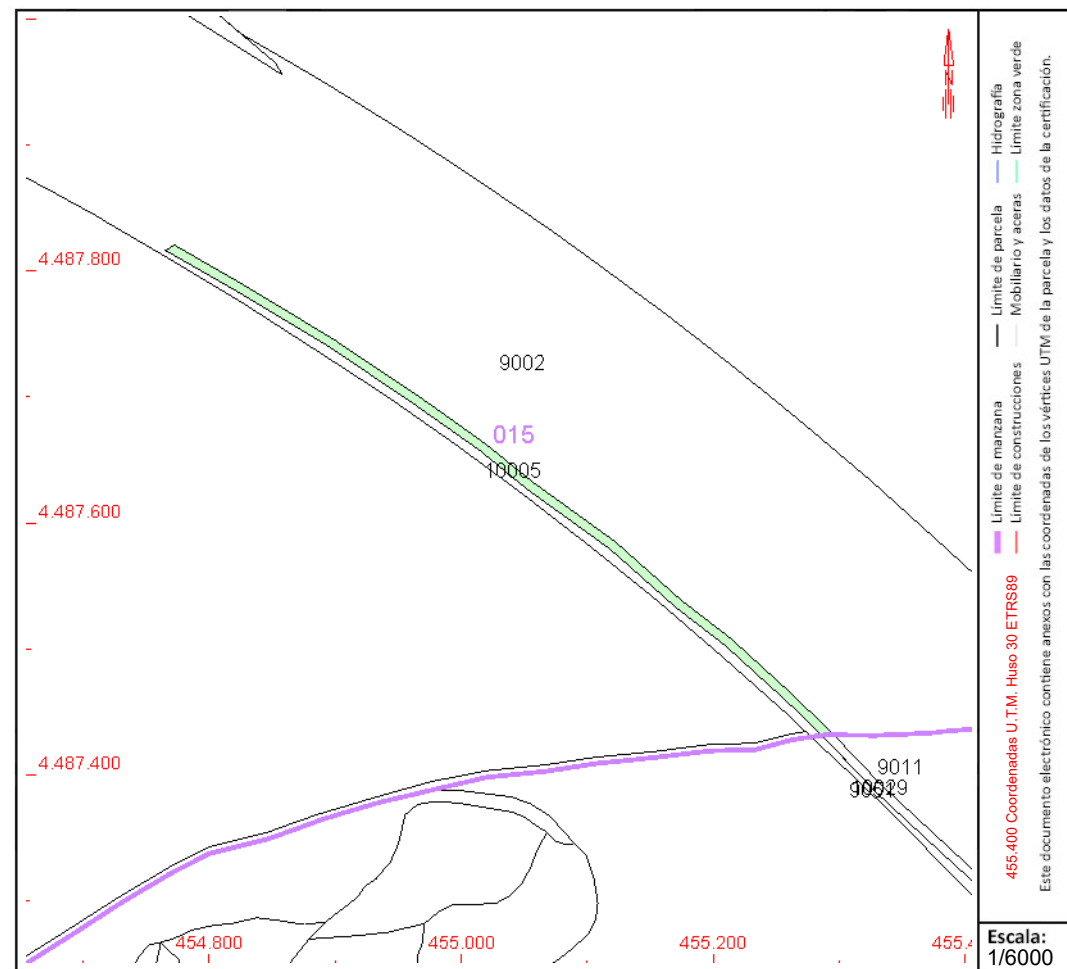
Cultivo

[illegible]**PARCELA**

Superficie gráfica: 4.596 m2

Participación del inmueble: 100,00 %

Tipo:



Este documento no es una certificación catastral, pero sus datos pueden ser verificados a través del "Acceso a datos catastrales no protegidos de la SEC"



GOBIERNO
DE ESPAÑA

MINISTERIO
DE HACIENDA
Y FUNCIÓN PÚBLICA

SECRETARÍA DE ESTADO
DE HACIENDA

DIRECCIÓN GENERAL
DEL CATÁSTRO

CONSULTA DESCRIPTIVA Y GRÁFICA DE DATOS CATASTRALES DE BIEN INMUEBLE

Referencia catastral: 28104A015100090000UB

DATOS DESCRIPTIVOS DEL INMUEBLE

Localización:

Polígono 15 Parcela 10009

GRANJA. PARACUELLOS DE JARAMA [MADRID]

Clase: RÚSTICO

Uso principal: Agrario

Superficie construida:

Año construcción:

Cultivo

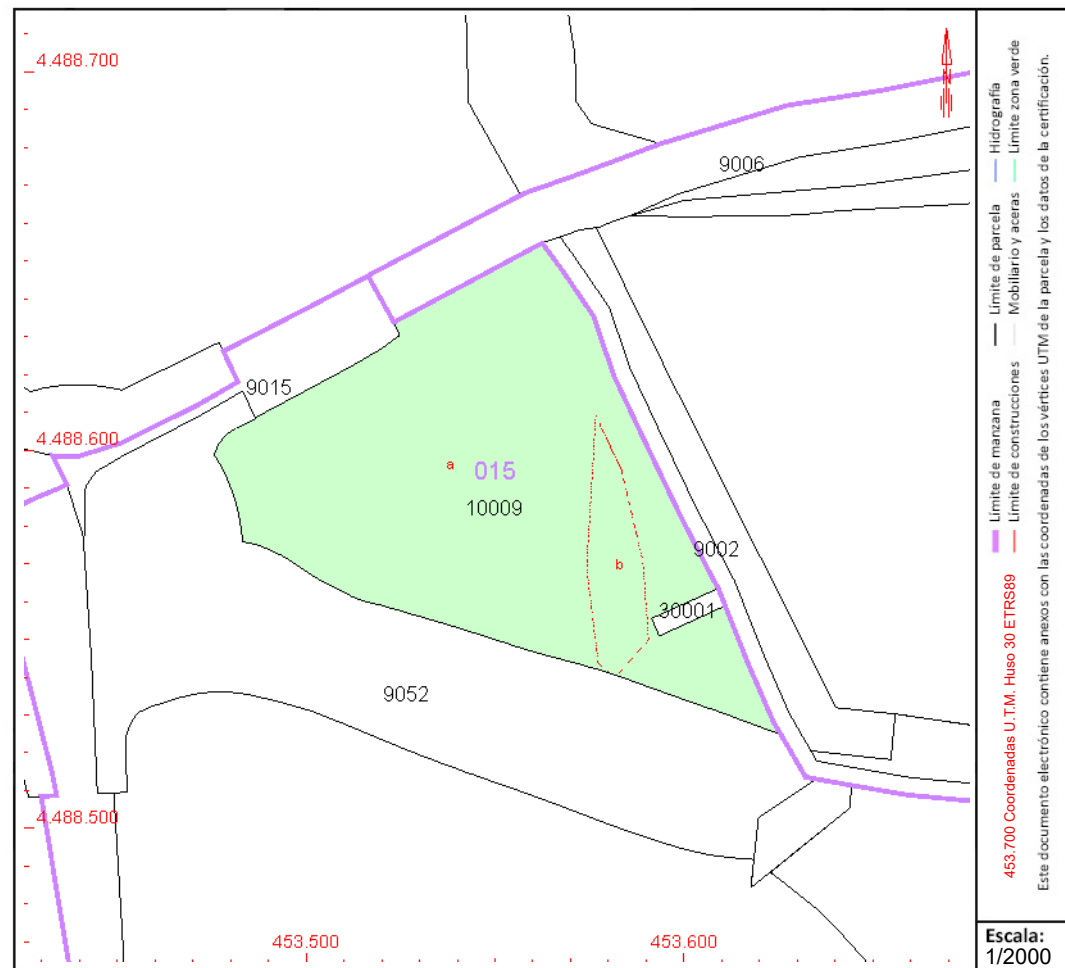
Subparcela	Cultivo/aprovechamiento	Intensidad Productiva	Superficie m²
a	C- LABOR -TIERRA ARABLE	09	8.534
b	E- ERIAL A PASTOS	07	712

PARCELA

Superficie gráfica: 9.245 m2

Participación del inmueble: 100,00 %

Tipo:



Este documento no es una certificación catastral, pero sus datos pueden ser verificados a través del "Acceso a datos catastrales no protegidos de la SEC"

CONSULTA DESCRIPTIVA Y GRÁFICA DE DATOS CATASTRALES DE BIEN INMUEBLE

Referencia catastral: 28104A016000290000UA

DATOS DESCRIPTIVOS DEL INMUEBLE

Localización:

Polígono 16 Parcela 29

ESCRIBANIA. PARACUELLOS DE JARAMA [MADRID]

Clase: RÚSTICO

Uso principal: Agrario

Superfície construída:

Año construcción:

Cultivo

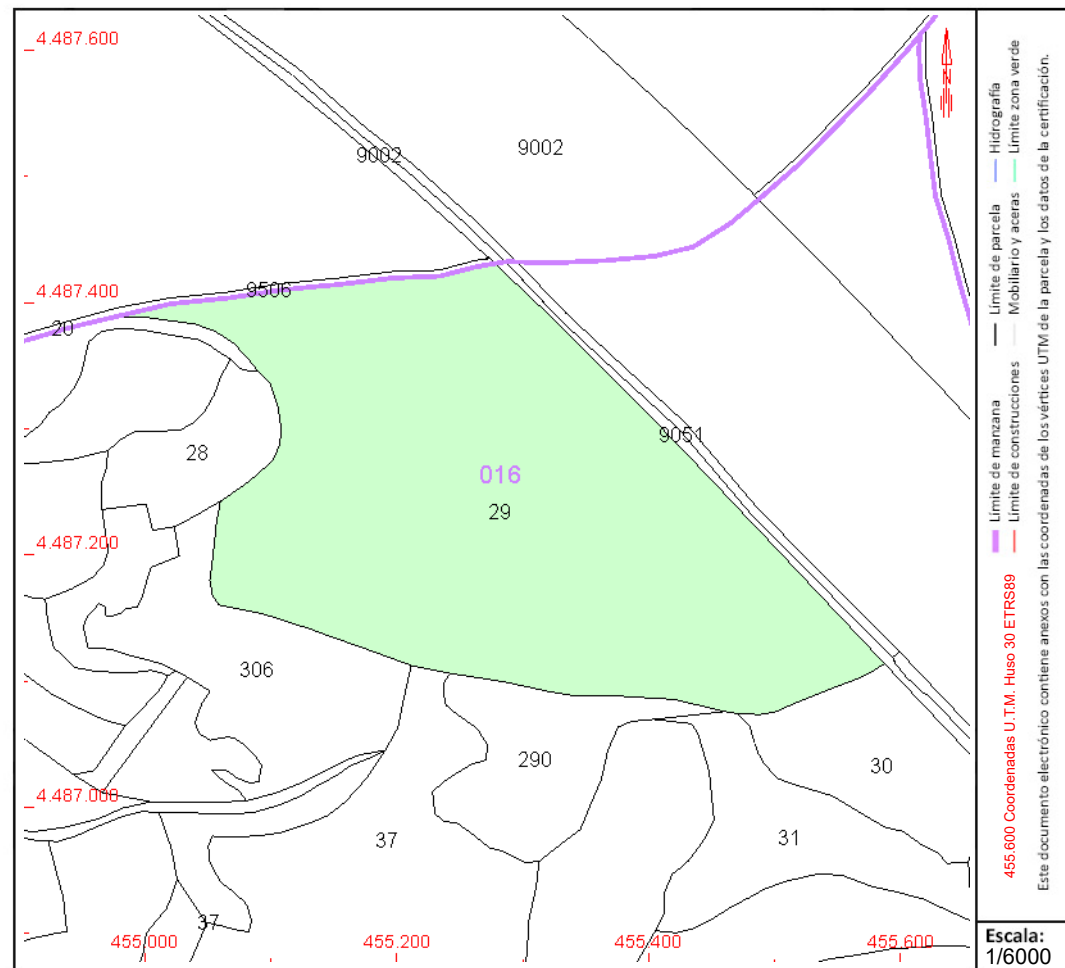
Subparcela	Cultivo/aprovechamiento	Intensidad Productiva	Superficie m²
0	C- Labor o Labradío seco	02	117.583

PARCELA

Superficie gráfica: 117.583 m2

Participación del inmueble: 100,00 %

Tipo:



Este documento no es una certificación catastral, pero sus datos pueden ser verificados a través del "Acceso a datos catastrales no protegidos de la SEC"

CONSULTA DESCRIPTIVA Y GRÁFICA DE DATOS CATASTRALES DE BIEN INMUEBLE

Referencia catastral: 28104A016003070000UJ

DATOS DESCRIPTIVOS DEL INMUEBLE

Localización:

Polígono 16 Parcela 307

LADERAS DEL MONTE. PARACUELLOS DE JARAMA [MADRID]

Clase: RÚSTICO

Uso principal: Agrario

Superfície construída:

Año construcción:

Cultivo

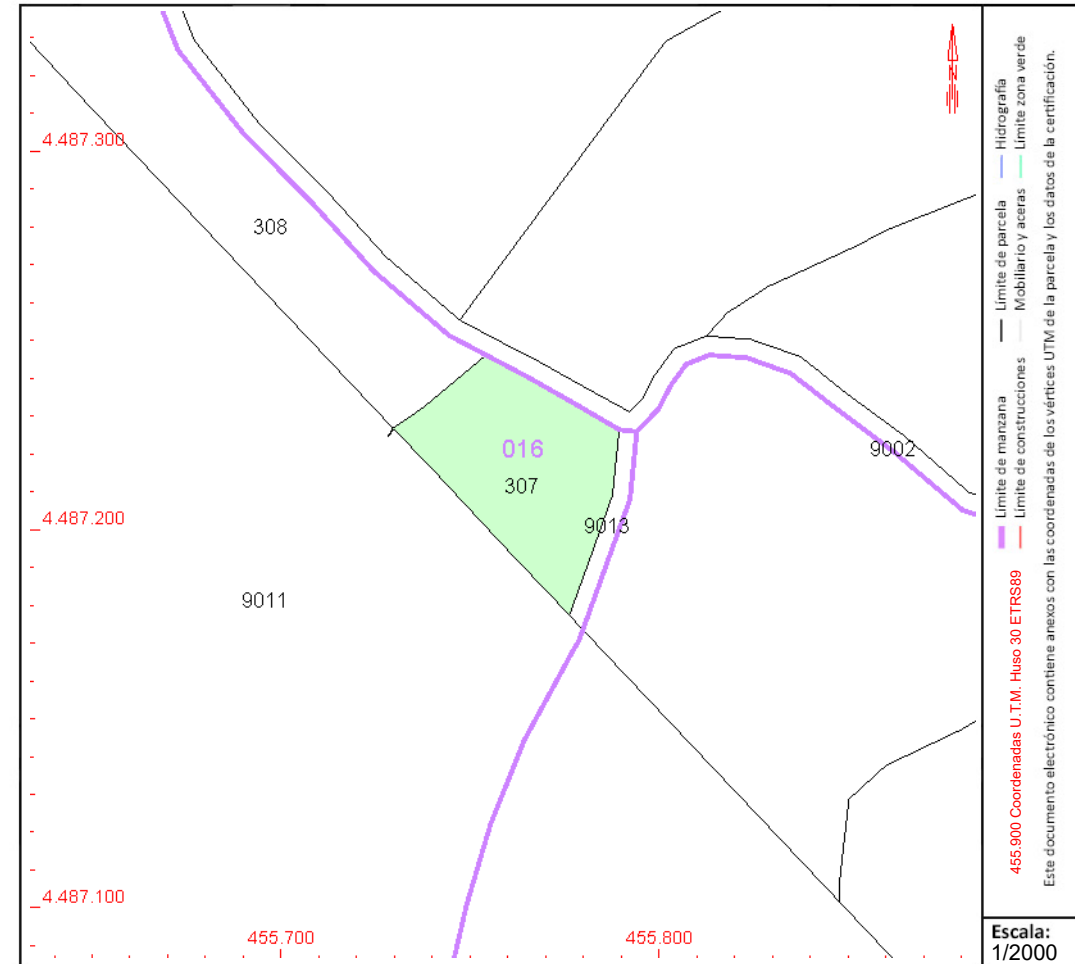
Subparcela	Cultivo/aprovechamiento	Intensidad Productiva	Superficie m²
0	C- Labor o Labradío seco	02	2.124

PARCELA

Superficie gráfica: 2.124 m2

Participación del inmueble: 100,00 %

Tipo:



Este documento no es una certificación catastral, pero sus datos pueden ser verificados a través del "Acceso a datos catastrales no protegidos de la SEC"



GOBIERNO
DE ESPAÑA

MINISTERIO
DE HACIENDA
Y FUNCIÓN PÚBLICA

SECRETARÍA DE ESTADO
DE HACIENDA

DIRECCIÓN GENERAL
DEL CATASTRO

CONSULTA DESCRIPTIVA Y GRÁFICA DE DATOS CATASTRALES DE BIEN INMUEBLE

Referencia catastral: 28104A016003080000UE

DATOS DESCRIPTIVOS DEL INMUEBLE

Localización:

Polígono 16 Parcela 308

ESCRIBANIA. PARACUELLOS DE JARAMA [MADRID]

Clase: RÚSTICO

Uso principal: Agrario

Superficie construida:

Año construcción:

Cultivo

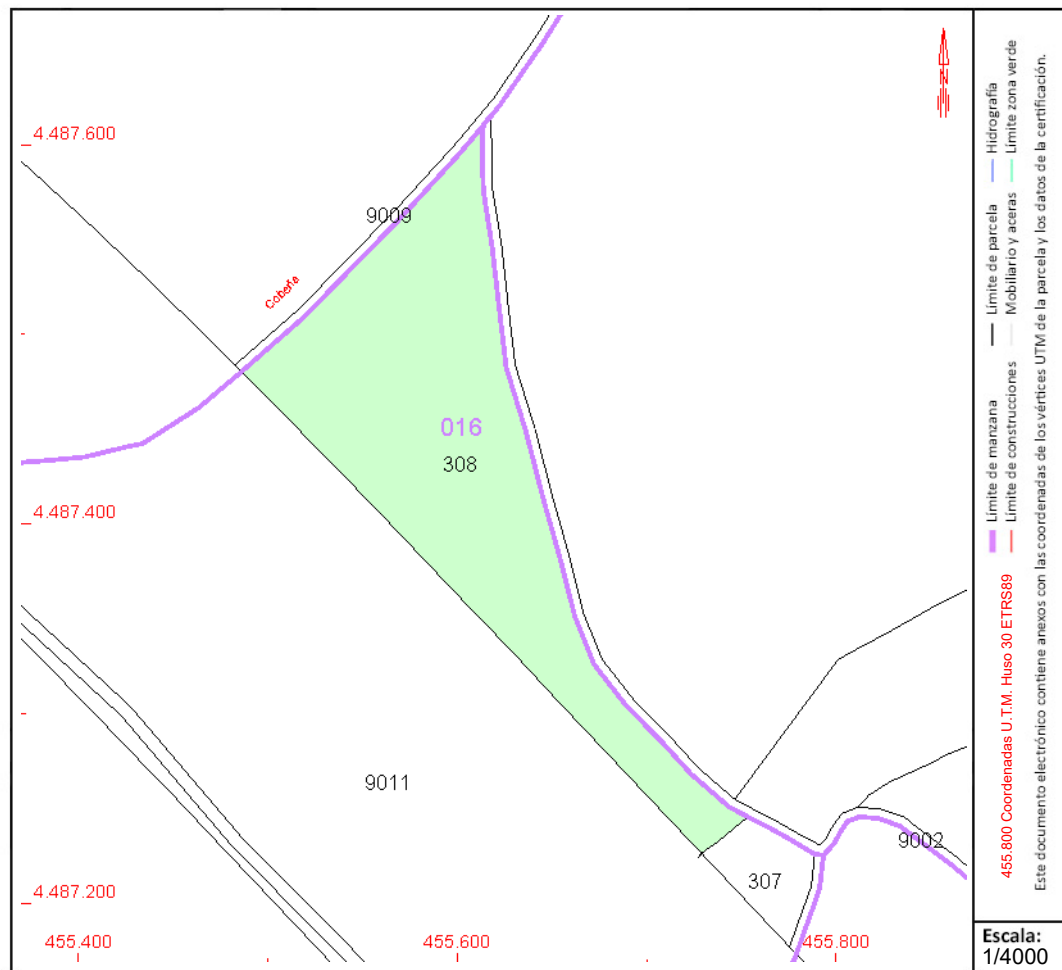
Subparcela	Cultivo/aprovechamiento	Intensidad Productiva	Superficie m²
0	C- Labor o Labradío secoano	02	25.259

PARCELA

Superficie gráfica: 25.259 m2

Participación del inmueble: 100,00 %

Tipo:



Este documento no es una certificación catastral, pero sus datos pueden ser verificados a través del "Acceso a datos catastrales no protegidos de la SEC"

CONSULTA DESCRIPTIVA Y GRÁFICA DE DATOS CATASTRALES DE BIEN INMUEBLE

Referencia catastral: 28104A016090130000UI

DATOS DESCRIPTIVOS DEL INMUEBLE

Localización:

Polígono 16 Parcela 9013

CNO PARACUELLOS COBEYA. PARACUELLOS DE JARAMA [MADRID]

Clase: RÚSTICO

Uso principal: Agrario

Superfície construída:

Año construcción:

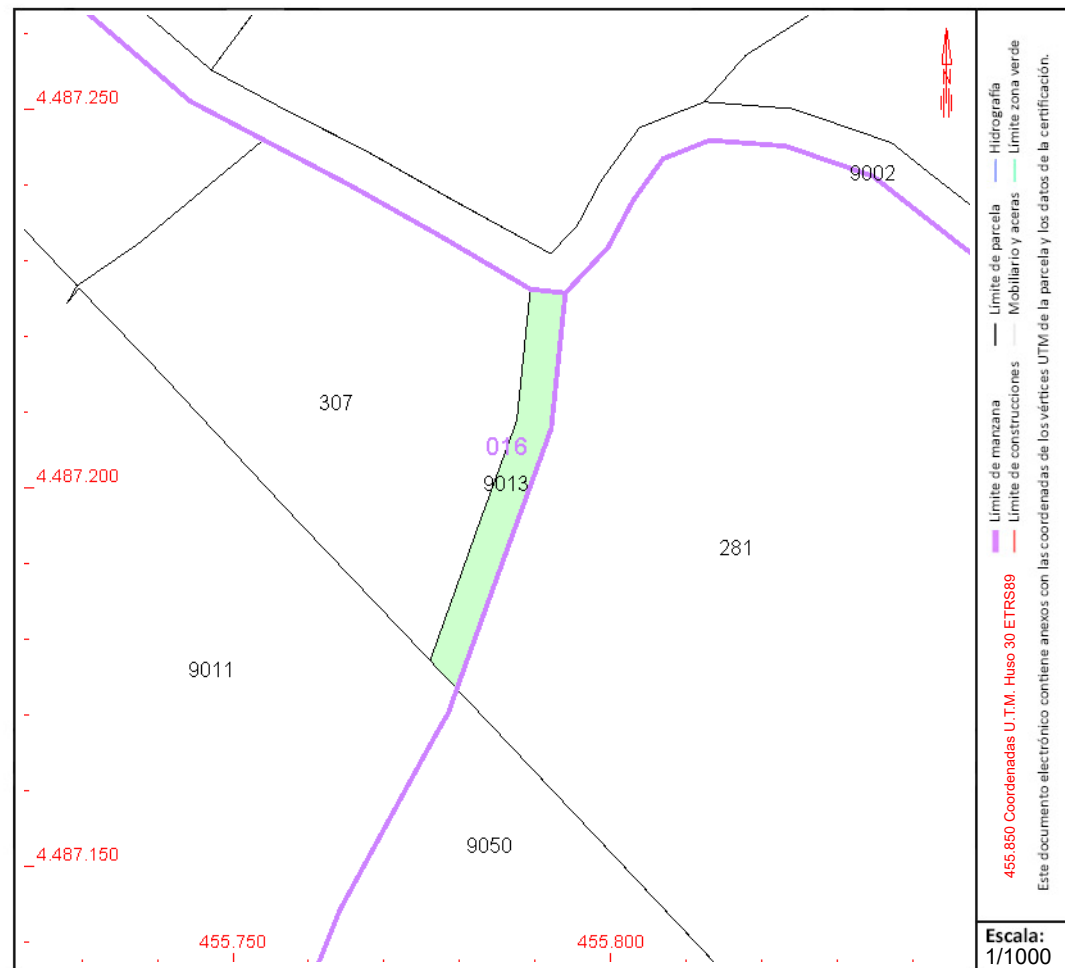
Cultivo

[illegible]**PARCELA**

Superficie gráfica: 245 m²

Participación del inmueble: 100,00 %

Tipo:



Este documento no es una certificación catastral, pero sus datos pueden ser verificados a través del "Acceso a datos catastrales no protegidos de la SEC"

CONSULTA DESCRIPTIVA Y GRÁFICA DE DATOS CATASTRALES DE BIEN INMUEBLE

Referencia catastral: 28104A017000040000UH

DATOS DESCRIPTIVOS DEL INMUEBLE

Localización:

Polígono 17 Parcela 4

CUATRO RAYAS. PARACUELLOS DE JARAMA [MADRID]

Clase: RÚSTICO

Uso principal: Agrario

Superfície construída:

Año construcción:

Cultivo

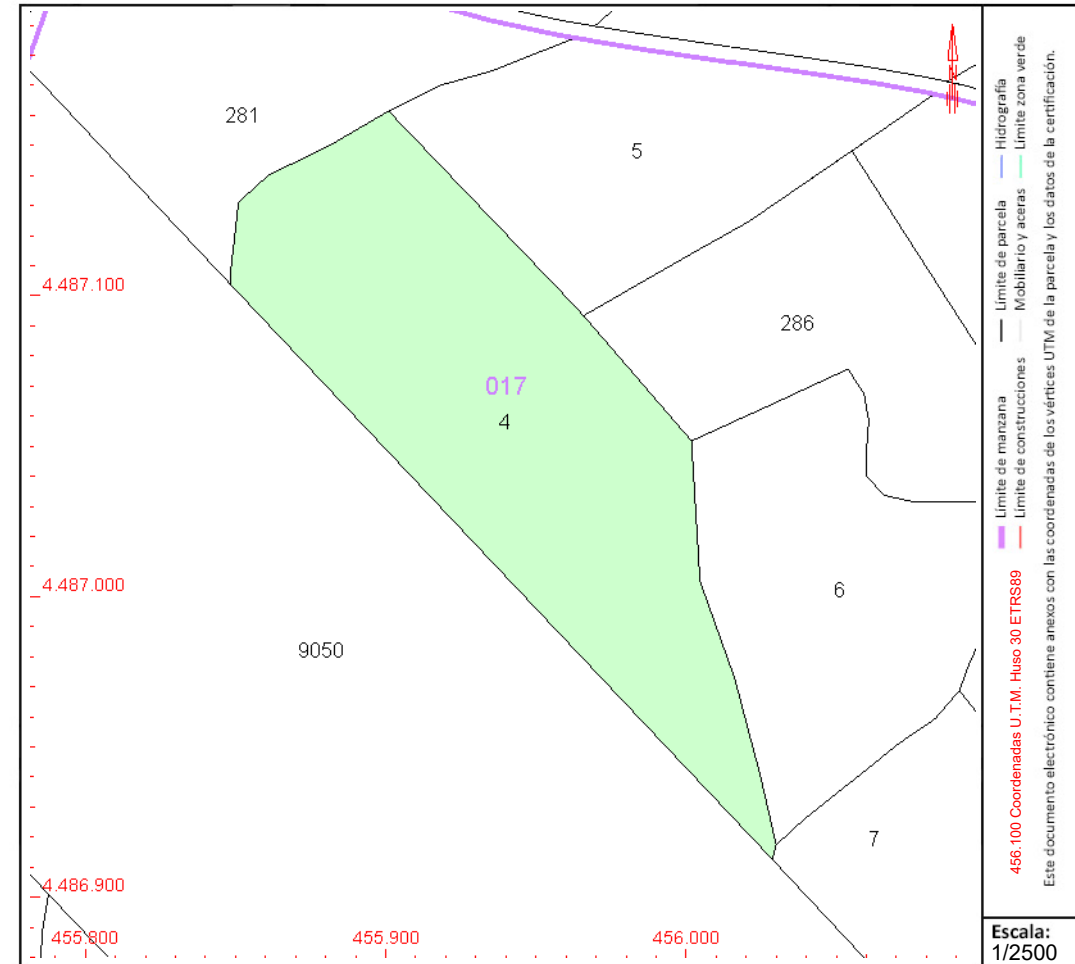
Subparcela	Cultivo/aprovechamiento	Intensidad Productiva	Superficie m²
0	C- Labor o Labradío seco	03	16.137

PARCELA

Superficie gráfica: 16.137 m2

Participación del inmueble: 100,00 %

Tipo:



Este documento no es una certificación catastral, pero sus datos pueden ser verificados a través del "Acceso a datos catastrales no protegidos de la SEC"



GOBIERNO
DE ESPAÑA

MINISTERIO
DE HACIENDA
Y FUNCIÓN PÚBLICA

SECRETARÍA DE ESTADO
DE HACIENDA

DIRECCIÓN GENERAL
DEL CATASTRO

CONSULTA DESCRIPTIVA Y GRÁFICA DE DATOS CATASTRALES DE BIEN INMUEBLE

Referencia catastral: 28104A017000060000UA

DATOS DESCRIPTIVOS DEL INMUEBLE

Localización:

Polígono 17 Parcela 6

CUATRO RAYAS. PARACUELLOS DE JARAMA [MADRID]

Clase: RÚSTICO

Uso principal: Agrario

Superficie construida:

Año construcción:

Cultivo

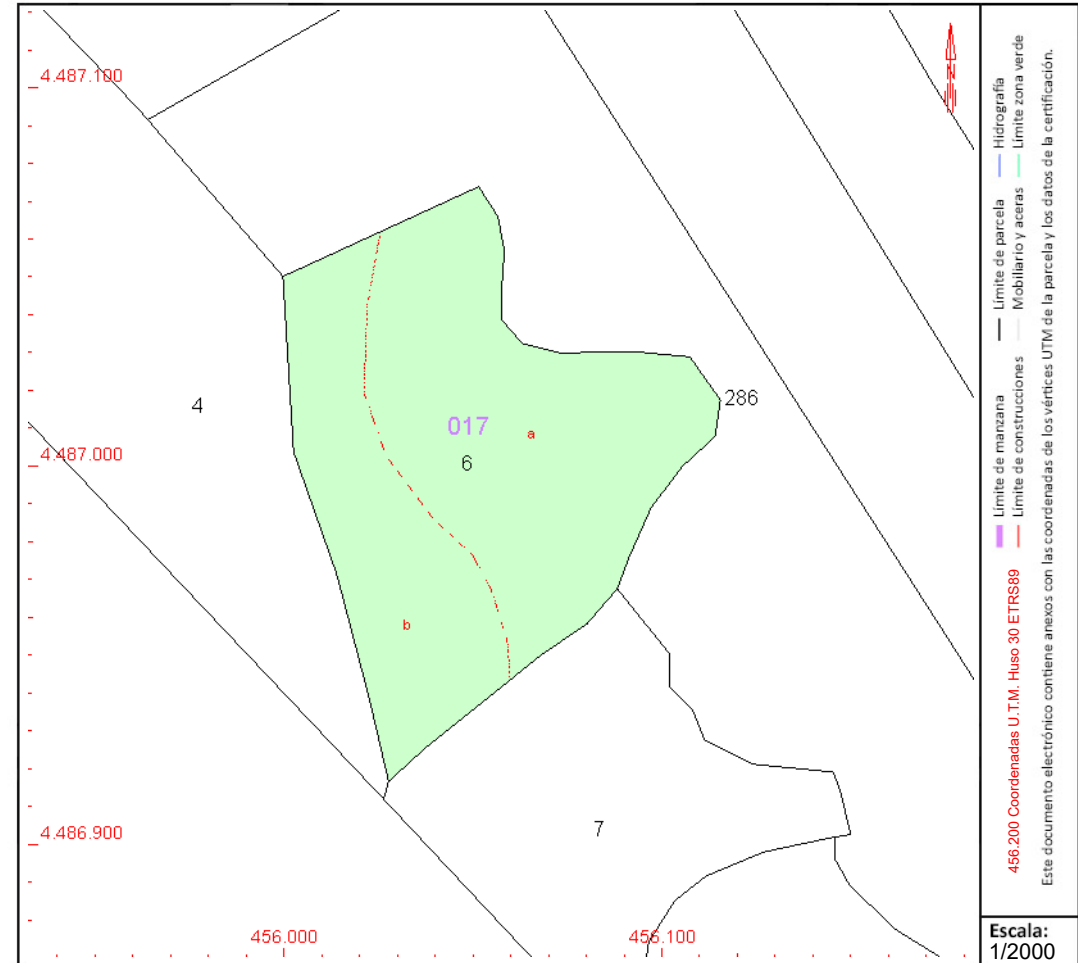
Subparcela	Cultivo/aprovechamiento	Intensidad Productiva	Superficie m²
a	C- Labor o Labradío secoano	03	6.116
b	E- Pastos	02	3.744

PARCELA

Superficie gráfica: 9.860 m2

Participación del inmueble: 100,00 %

Tipo:



Este documento no es una certificación catastral, pero sus datos pueden ser verificados a través del "Acceso a datos catastrales no protegidos de la SEC"



GOBIERNO
DE ESPAÑA

MINISTERIO
DE HACIENDA
Y FUNCIÓN PÚBLICA

SECRETARÍA DE ESTADO
DE HACIENDA

DIRECCIÓN GENERAL
DEL CATASTRO

CONSULTA DESCRIPTIVA Y GRÁFICA DE DATOS CATASTRALES DE BIEN INMUEBLE

Referencia catastral: 28104A017000070000UB

DATOS DESCRIPTIVOS DEL INMUEBLE

Localización:

Polígono 17 Parcela 7

CUATRO RAYAS. PARACUELLOS DE JARAMA [MADRID]

Clase: RÚSTICO

Uso principal: Agrario

Superficie construida:

Año construcción:

Cultivo

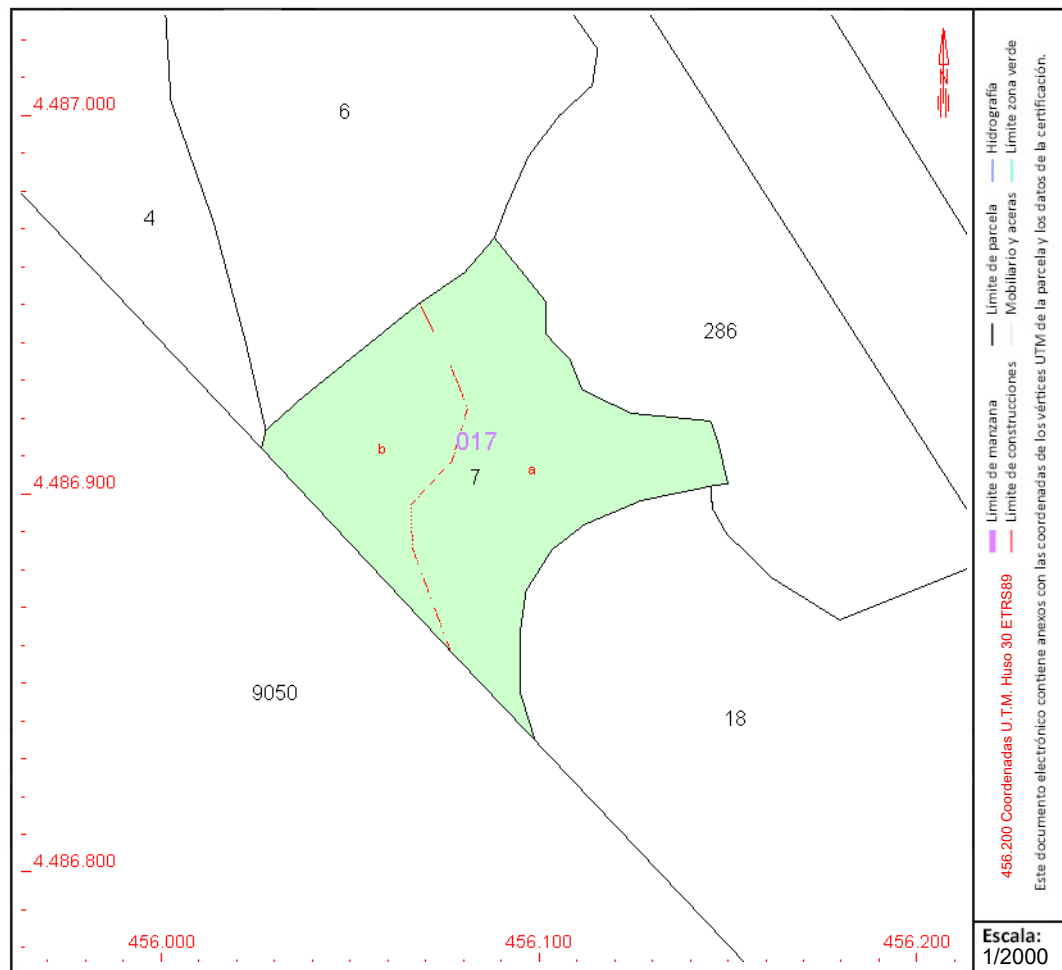
Subparcela	Cultivo/aprovechamiento	Intensidad Productiva	Superficie m²
a	C- Labor o Labradío seco	03	4.309
b	E- Pastos	01	2.227

PARCELA

Superficie gráfica: 6.536 m²

Participación del inmueble: 100,00 %

Tipo:



Este documento no es una certificación catastral, pero sus datos pueden ser verificados a través del "Acceso a datos catastrales no protegidos de la SEC"



GOBIERNO
DE ESPAÑA

MINISTERIO
DE HACIENDA
Y FUNCIÓN PÚBLICA

SECRETARÍA DE ESTADO
DE HACIENDA

DIRECCIÓN GENERAL
DEL CATASTRO

CONSULTA DESCRIPTIVA Y GRÁFICA DE DATOS CATASTRALES DE BIEN INMUEBLE

Referencia catastral: 28104A017000180000UM

DATOS DESCRIPTIVOS DEL INMUEBLE

Localización:

Polígono 17 Parcela 18

CARRASCA. PARACUELLOS DE JARAMA [MADRID]

Clase: RÚSTICO

Uso principal: Agrario

Superficie construida:

Año construcción:

Cultivo

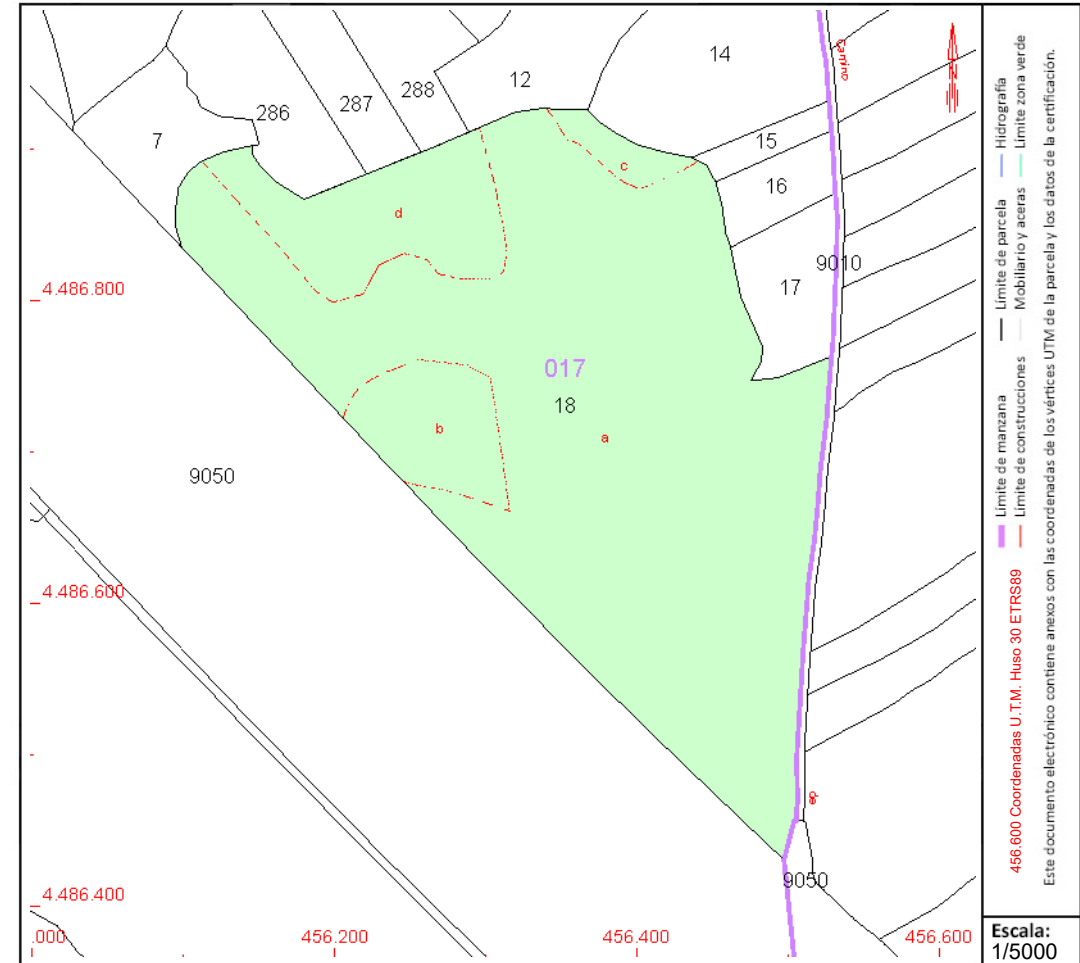
Subparcela	Cultivo/aprovechamiento	Intensidad Productiva	Superficie m²
a	C- Labor o Labradío secoano	03	87.108
b	E- Pastos	02	7.168
c	E- Pastos	02	1.996
d	E- Pastos	02	12.124

PARCELA

Superficie gráfica: 108.396 m2

Participación del inmueble: 100,00 %

Tipo:



Este documento no es una certificación catastral, pero sus datos pueden ser verificados a través del "Acceso a datos catastrales no protegidos de la SEC"



GOBIERNO
DE ESPAÑA

MINISTERIO
DE HACIENDA
Y FUNCIÓN PÚBLICA

SECRETARÍA DE ESTADO
DE HACIENDA

DIRECCIÓN GENERAL
DEL CATASTRO

CONSULTA DESCRIPTIVA Y GRÁFICA DE DATOS CATASTRALES DE BIEN INMUEBLE

Referencia catastral: 28104A017002810000UK

DATOS DESCRIPTIVOS DEL INMUEBLE

Localización:

Polígono 17 Parcela 281

CUATRO RAYAS. PARACUELLOS DE JARAMA [MADRID]

Clase: RÚSTICO

Uso principal: Agrario

Superficie construida:

Año construcción:

Cultivo

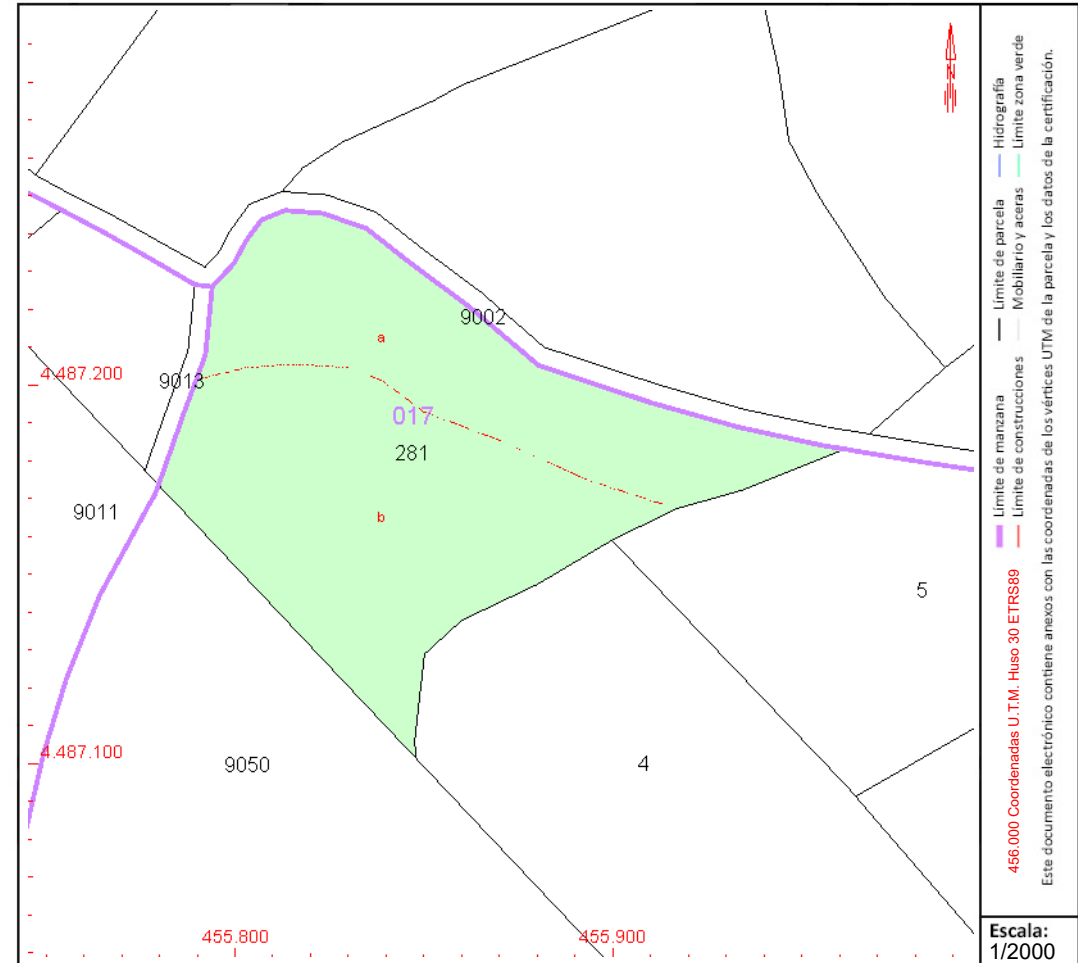
Subparcela	Cultivo/aprovechamiento	Intensidad Productiva	Superficie m²
a	C- Labor o Labradío secoano	03	4.544
b	E- Pastos	01	6.477

PARCELA

Superficie gráfica: 11.021 m2

Participación del inmueble: 100,00 %

Tipo:



Este documento no es una certificación catastral, pero sus datos pueden ser verificados a través del "Acceso a datos catastrales no protegidos de la SEC"

PSFV AVUTARDA SOLAR



GOBIERNO
DE ESPAÑA

MINISTERIO
DE HACIENDA
Y FUNCIÓN PÚBLICA

SECRETARÍA DE ESTADO
DE HACIENDA

DIRECCIÓN GENERAL
DEL CATASTRO

CONSULTA DESCRIPTIVA Y GRÁFICA DE DATOS CATASTRALES DE BIEN INMUEBLE

Referencia catastral: 28104A003000010000UI

DATOS DESCRIPTIVOS DEL INMUEBLE

Localización:

Polígono 3 Parcela 1
TORILES. PARACUELLOS DE JARAMA [MADRID]

Clase: RÚSTICO

Uso principal: Agrario

Superficie construida:

Año construcción:

Cultivo

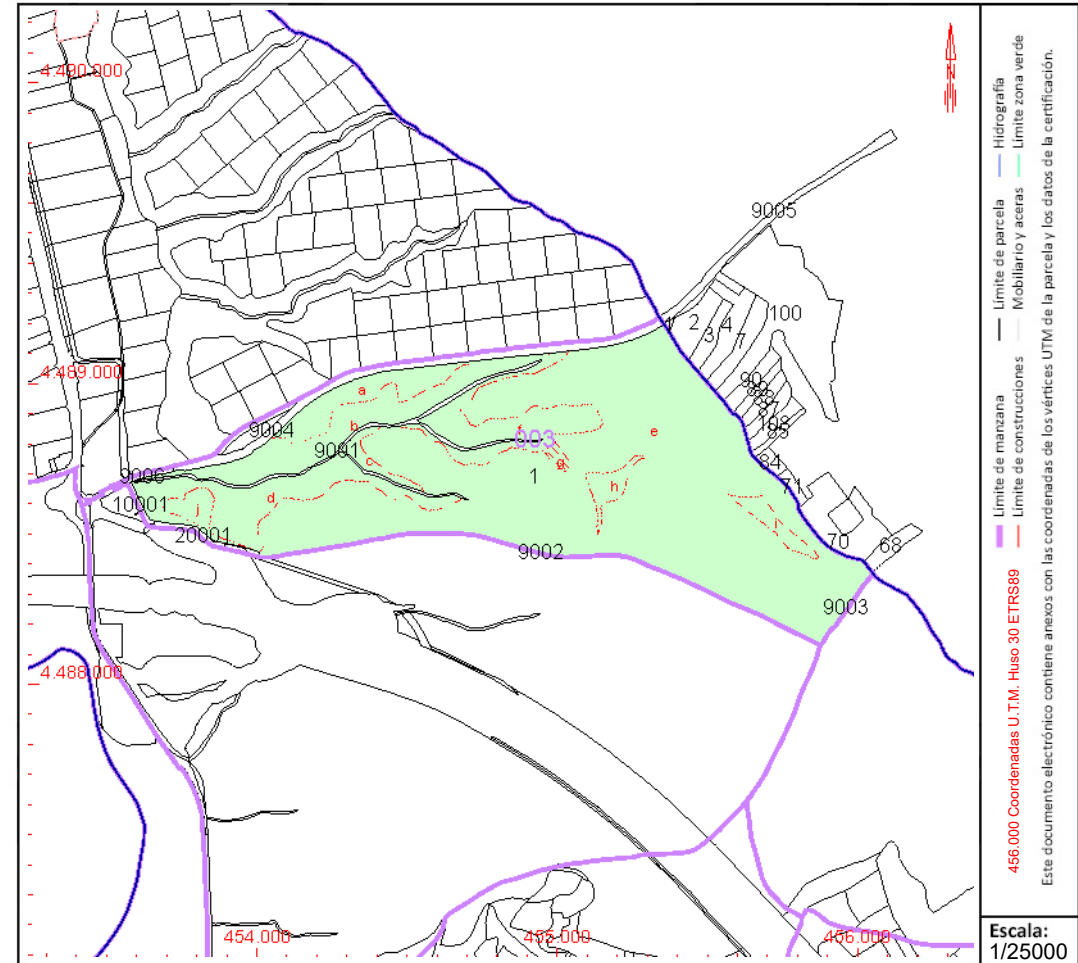
Subparcela	Cultivo/aprovechamiento	Intensidad Productiva	Superficie m²
a	C- LABOR -TIERRA ARABLE	09	48.006
b	E- ERIAL A PASTOS	07	93.231
c	E- ERIAL A PASTOS	07	11.161
d	E- ERIAL A PASTOS	07	93.340
e	C- LABOR -TIERRA ARABLE	09	809.397
f	E- ERIAL A PASTOS	07	76.800
g	E- ERIAL A PASTOS	07	928
h	E- ERIAL A PASTOS	07	13.960
i	E- ERIAL A PASTOS	07	14.616
j	C- LABOR -TIERRA ARABLE	12	15.940

PARCELA

Superficie gráfica: 1.177.379 m2

Participación del inmueble: 100,00 %

Tipo:



Este documento no es una certificación catastral, pero sus datos pueden ser verificados a través del "Acceso a datos catastrales no protegidos de la SEC"

CONSULTA DESCRIPTIVA Y GRÁFICA DE DATOS CATASTRALES DE BIEN INMUEBLE

Referencia catastral: 28104A003090010000UU

DATOS DESCRIPTIVOS DEL INMUEBLE

Localización:

Polígono 3 Parcela 9001

ARROYO. PARACUELLOS DE JARAMA [MADRID]

Clase: RÚSTICO

Uso principal: Agrario

Superfície construída:

Año construcción:

Cultivo

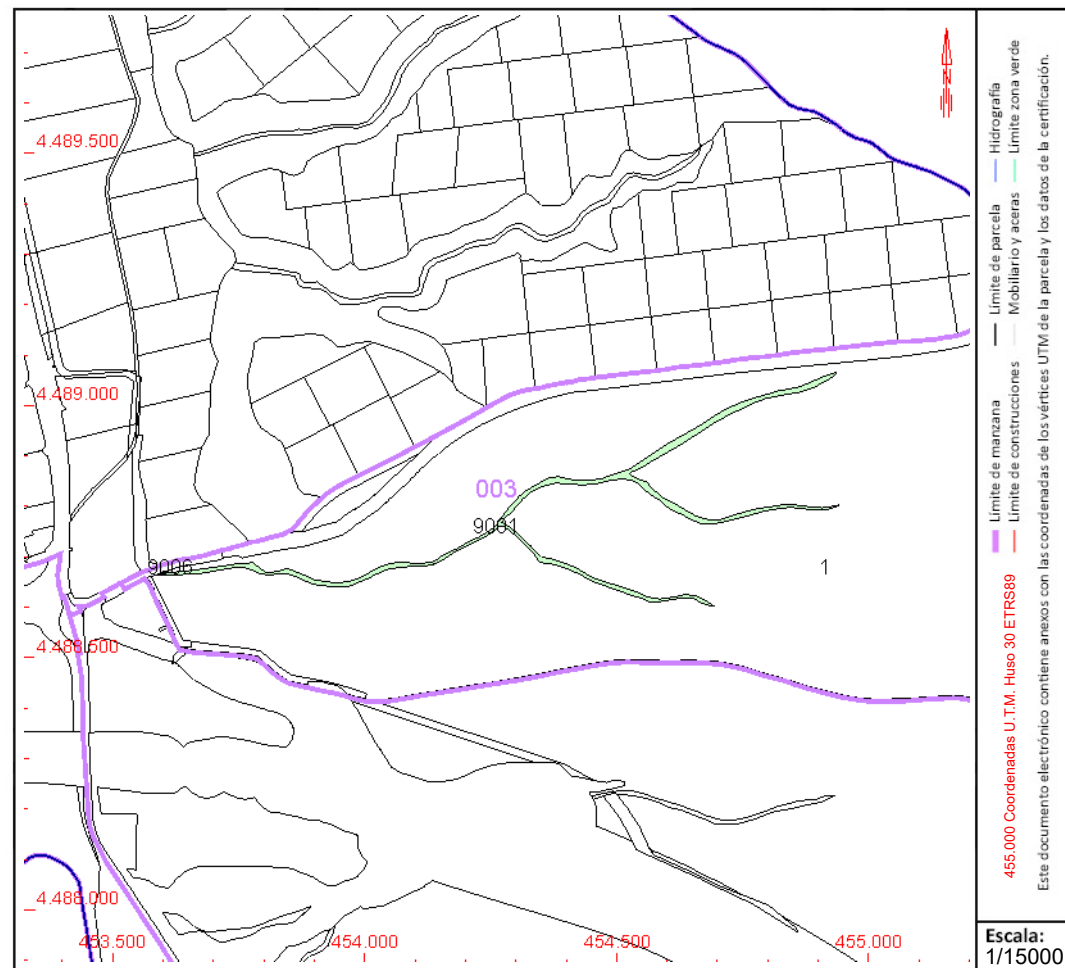
Subparcela	Cultivo/aprovechamiento	Intensidad Productiva	Superficie m ²
0	HG Hidrografía natural [río,laguna,arroyo.]	00	20.267

PARCELA

Superficie gráfica: 20.267 m²

Participación del inmueble: 100,00 %

Tipo:



Este documento no es una certificación catastral, pero sus datos pueden ser verificados a través del "Acceso a datos catastrales no protegidos de la SEC"



GOBIERNO
DE ESPAÑA

MINISTERIO
DE HACIENDA
Y FUNCIÓN PÚBLICA

SECRETARÍA DE ESTADO
DE HACIENDA

DIRECCIÓN GENERAL
DEL CATÁSTRO

CONSULTA DESCRIPTIVA Y GRÁFICA DE DATOS CATASTRALES DE BIEN INMUEBLE

Referencia catastral: 28104A014100020000UA

DATOS DESCRIPTIVOS DEL INMUEBLE

Localización:

Polígono 14 Parcela 10002

VEGUILLA. PARACUELLOS DE JARAMA [MADRID]

Clase: RÚSTICO

Uso principal: Agrario

Superficie construida:

Año construcción:

Cultivo

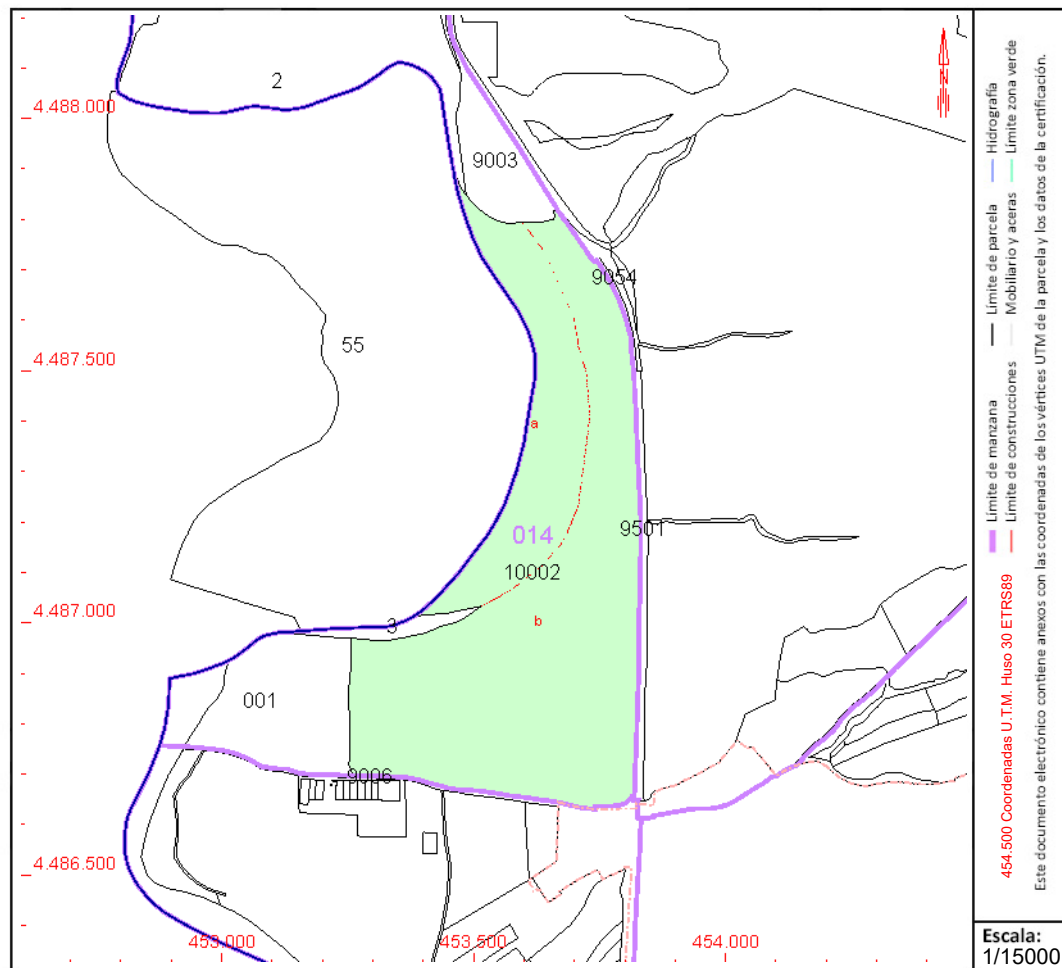
Subparcela	Cultivo/aprovechamiento	Intensidad Productiva	Superficie m²
a	E- PASTIZAL	03	97.987
b	C- LABOR O LABRADÍO SECANO	04	291.481

PARCELA

Superficie gráfica: 389.468 m2

Participación del inmueble: 100,00 %

Tipo:



Este documento no es una certificación catastral, pero sus datos pueden ser verificados a través del "Acceso a datos catastrales no protegidos de la SEC"

DATOS DESCRIPTIVOS DEL INMUEBLE

Localización:

Polígono 15 Parcela 1
GRANJA. PARACUELLOS DE JARAMA [MADRID]

Clase: RÚSTICO

Uso principal: Agrario

Superfície construída: 83 m²

Año construcción: 1970

Construcción

[illegible]

Cultivo

[illegible]

CONSULTA DESCRIPTIVA Y GRÁFICA DE DATOS CATASTRALES DE BIEN INMUEBLE

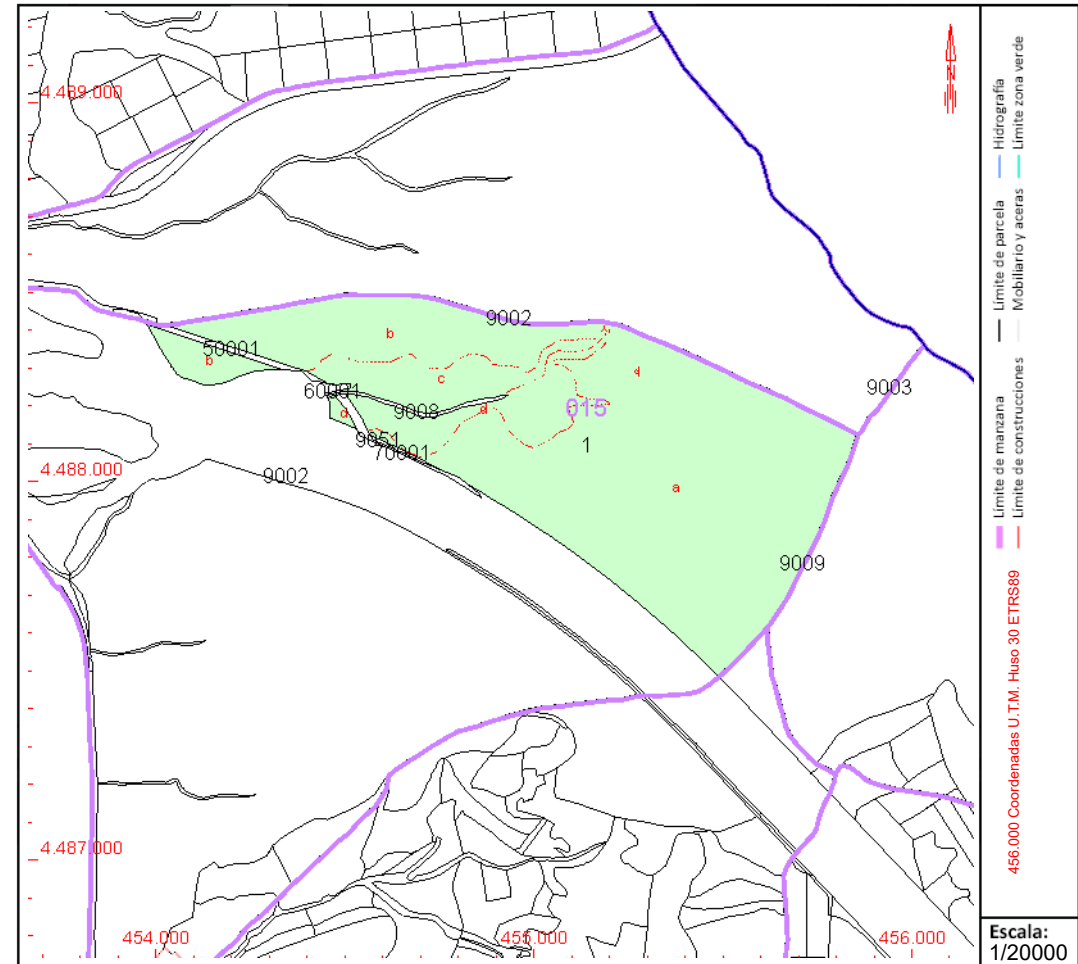
Referencia catastral: 28104A015000010000UT

PARCELA

Superficie gráfica: 801.065 m²

Participación del inmueble: 100,00 %

Tipo: Parcela construida sin división horizontal



Este documento no es una certificación catastral, pero sus datos pueden ser verificados a través del "Acceso a datos catastrales no protegidos de la SEC"

CONSULTA DESCRIPTIVA Y GRÁFICA DE DATOS CATASTRALES DE BIEN INMUEBLE

Referencia catastral: 28104A015090520000UY

DATOS DESCRIPTIVOS DEL INMUEBLE

Localización:

AU AUTOPISTA R-2 PARACUELLOS Ndup-C Polígono 15 Parcela 9052

GRANJA. PARACUELLOS DE JARAMA [MADRID]

Clase: RÚSTICO

Uso principal: Agrario

Superfície construída:

Año construcción:

Cultivo

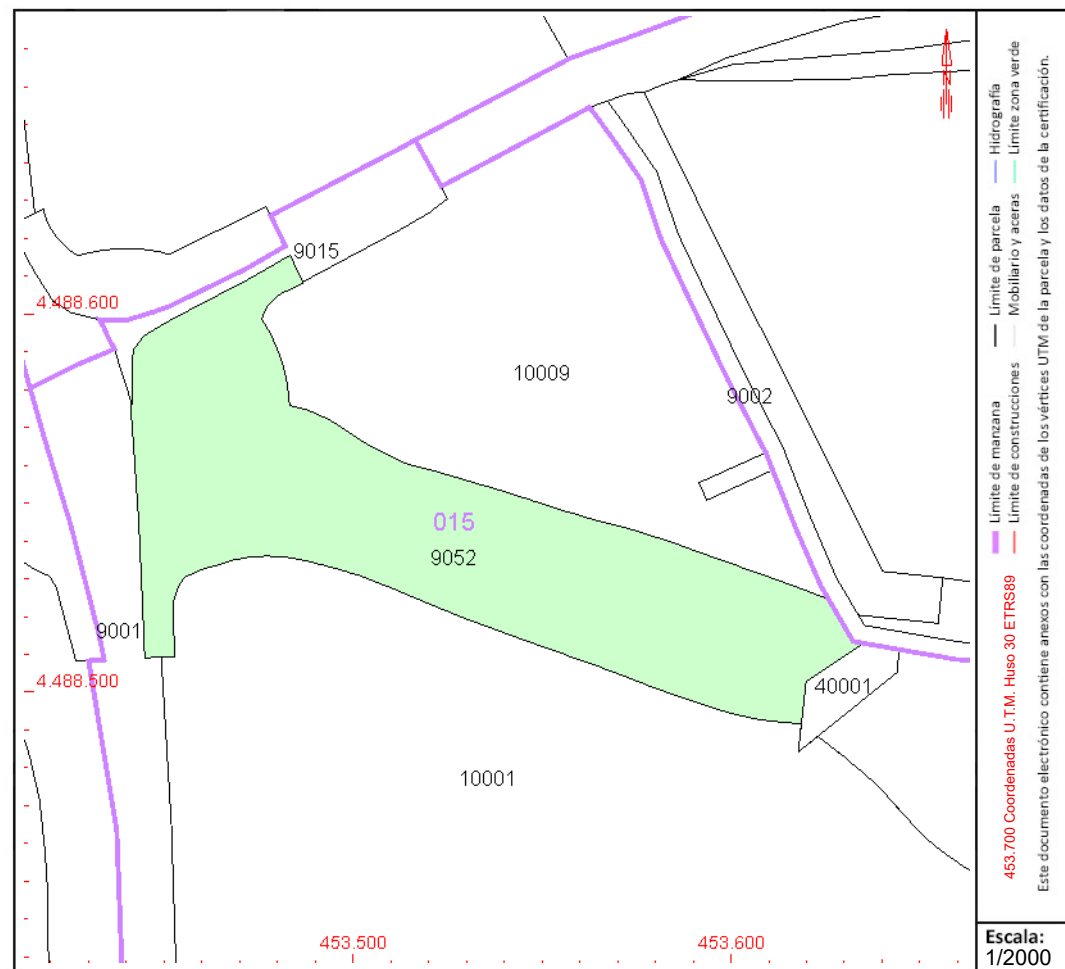
Subparcela	Cultivo/aprovechamiento	Intensidad Productiva	Superficie m²
0	VT VÍA DE COMUNICACIÓN DE DOMINIO PÚBLICO	00	8.337

PARCELA

Superficie gráfica: 8.337 m2

Participación del inmueble: %

Tipo:



Este documento no es una certificación catastral, pero sus datos pueden ser verificados a través del "Acceso a datos catastrales no protegidos de la SEC"



GOBIERNO
DE ESPAÑA

MINISTERIO
DE HACIENDA
Y FUNCIÓN PÚBLICA

SECRETARÍA DE ESTADO
DE HACIENDA

DIRECCIÓN GENERAL
DEL CATASTRO

CONSULTA DESCRIPTIVA Y GRÁFICA DE DATOS CATASTRALES DE BIEN INMUEBLE

Referencia catastral: 28104A015100010000UJ

DATOS DESCRIPTIVOS DEL INMUEBLE

Localización:

Polígono 15 Parcela 10001

GRANJA. PARACUELLOS DE JARAMA [MADRID]

Clase: RÚSTICO

Uso principal: Agrario

Superficie construida:

Año construcción:

Cultivo

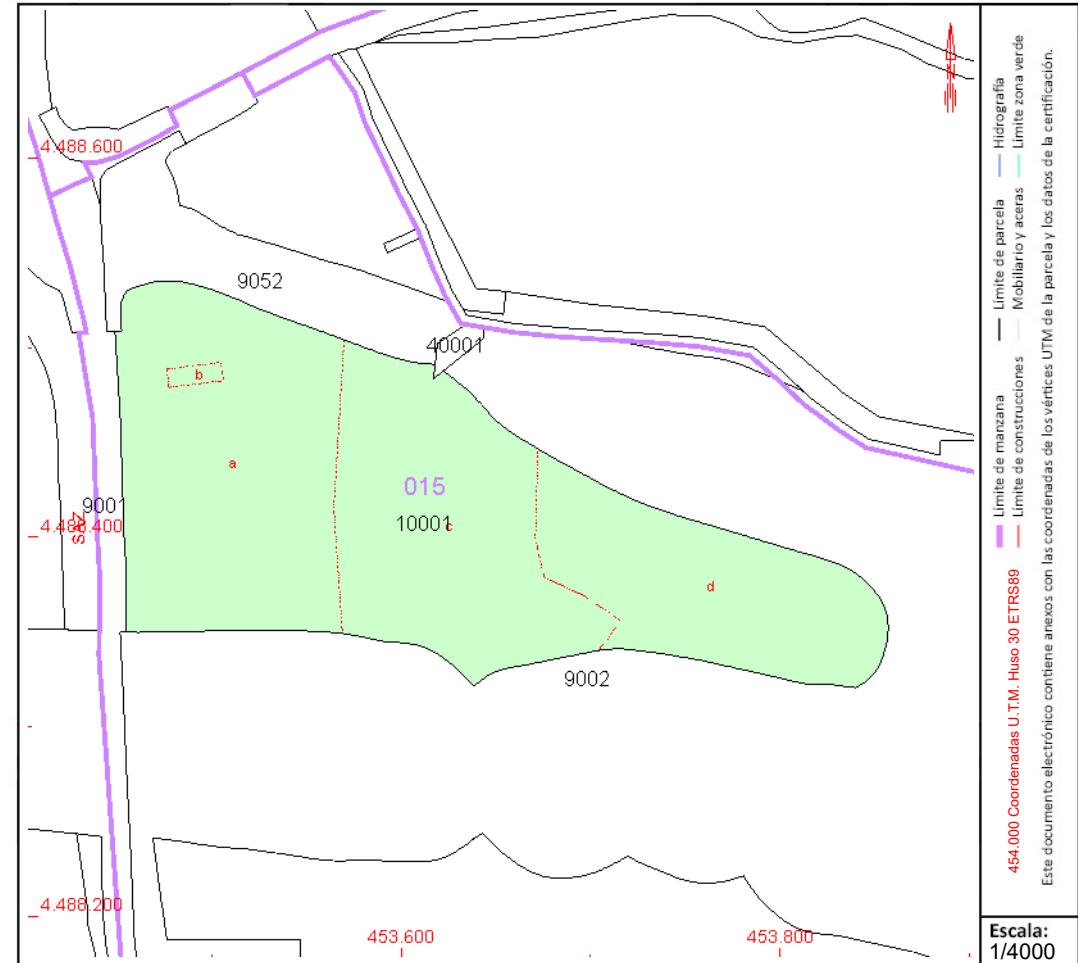
Subparcela	Cultivo/aprovechamiento	Intensidad Productiva	Superficie m²
a	CR Labor o labradío regadío	01	19.631
b	I- Improductivo	00	280
c	E- Pastos	02	16.476
d	C- Labor o Labradío secoano	03	12.563

PARCELA

Superficie gráfica: 48.950 m2

Participación del inmueble: 100,00 %

Tipo:



Este documento no es una certificación catastral, pero sus datos pueden ser verificados a través del "Acceso a datos catastrales no protegidos de la SEC"



GOBIERNO
DE ESPAÑA

MINISTERIO
DE HACIENDA
Y FUNCIÓN PÚBLICA

SECRETARÍA DE ESTADO
DE HACIENDA

DIRECCIÓN GENERAL
DEL CATASTRO

CONSULTA DESCRIPTIVA Y GRÁFICA DE DATOS CATASTRALES DE BIEN INMUEBLE

Referencia catastral: 28104A015100090000UB

DATOS DESCRIPTIVOS DEL INMUEBLE

Localización:

Polígono 15 Parcela 10009

GRANJA. PARACUELLOS DE JARAMA [MADRID]

Clase: RÚSTICO

Uso principal: Agrario

Superficie construida:

Año construcción:

Cultivo

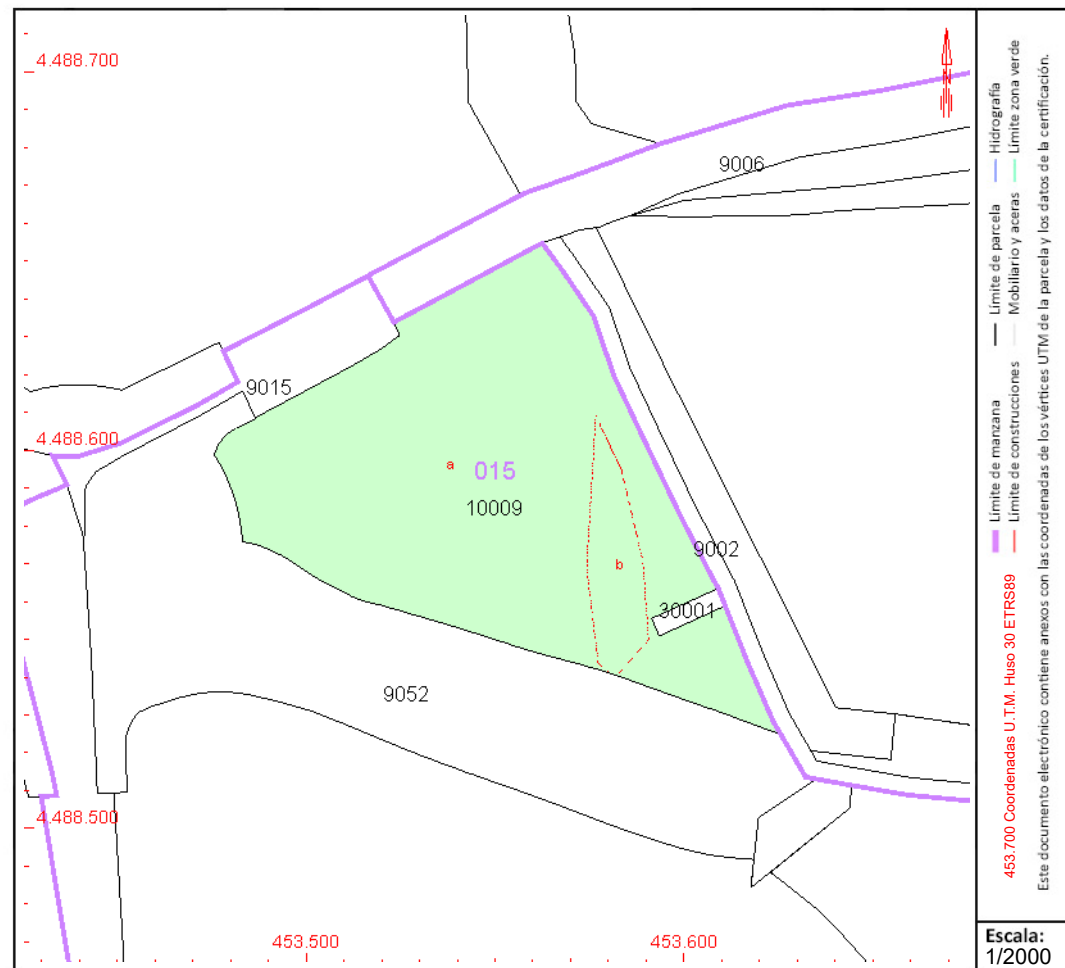
Subparcela	Cultivo/aprovechamiento	Intensidad Productiva	Superficie m²
a	C- LABOR -TIERRA ARABLE	09	8.534
b	E- ERIAL A PASTOS	07	712

PARCELA

Superficie gráfica: 9.245 m2

Participación del inmueble: 100,00 %

Tipo:



Este documento no es una certificación catastral, pero sus datos pueden ser verificados a través del "Acceso a datos catastrales no protegidos de la SEC"

L30kV AVUTARDA SOLAR



GOBIERNO
DE ESPAÑA

MINISTERIO
DE HACIENDA
Y FUNCIÓN PÚBLICA

SECRETARÍA DE ESTADO
DE HACIENDA

DIRECCIÓN GENERAL
DEL CATASTRO

CONSULTA DESCRIPTIVA Y GRÁFICA DE DATOS CATASTRALES DE BIEN INMUEBLE

Referencia catastral: 28104A003000010000UI

DATOS DESCRIPTIVOS DEL INMUEBLE

Localización:

Polígono 3 Parcela 1
TORILES. PARACUELLOS DE JARAMA [MADRID]

Clase: RÚSTICO

Uso principal: Agrario

Superficie construida:

Año construcción:

Cultivo

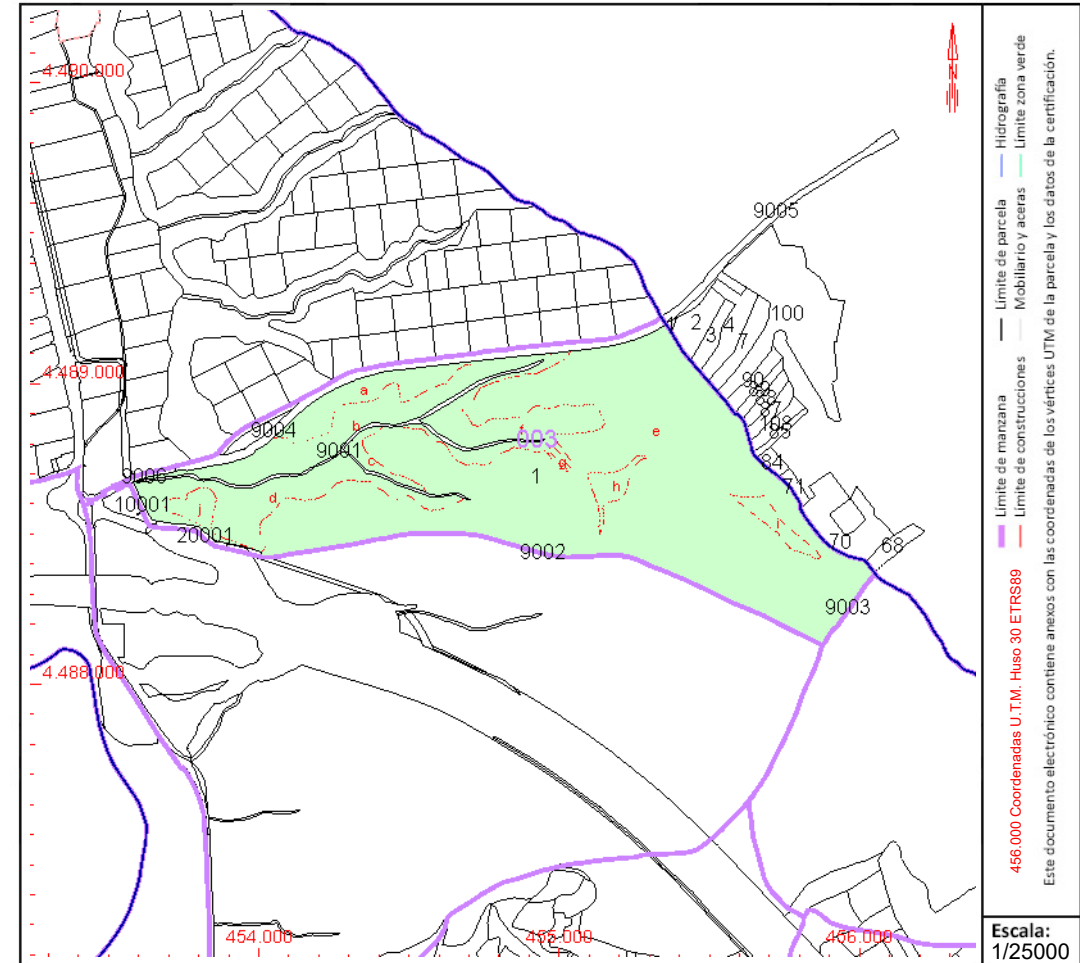
Subparcela	Cultivo/aprovechamiento	Intensidad Productiva	Superficie m²
a	C- LABOR -TIERRA ARABLE	09	48.006
b	E- ERIAL A PASTOS	07	93.231
c	E- ERIAL A PASTOS	07	11.161
d	E- ERIAL A PASTOS	07	93.340
e	C- LABOR -TIERRA ARABLE	09	809.397
f	E- ERIAL A PASTOS	07	76.800
g	E- ERIAL A PASTOS	07	928
h	E- ERIAL A PASTOS	07	13.960
i	E- ERIAL A PASTOS	07	14.616
j	C- LABOR -TIERRA ARABLE	12	15.940

PARCELA

Superficie gráfica: 1.177.379 m2

Participación del inmueble: 100,00 %

Tipo:



Este documento no es una certificación catastral, pero sus datos pueden ser verificados a través del "Acceso a datos catastrales no protegidos de la SEC"

CONSULTA DESCRIPTIVA Y GRÁFICA DE DATOS CATASTRALES DE BIEN INMUEBLE

Referencia catastral: 28104A003090010000UU

DATOS DESCRIPTIVOS DEL INMUEBLE

Localización:

Polígono 3 Parcela 9001

ARROYO. PARACUELLOS DE JARAMA [MADRID]

Clase: RÚSTICO

Uso principal: Agrario

Superfície construída:

Año construcción:

Cultivo

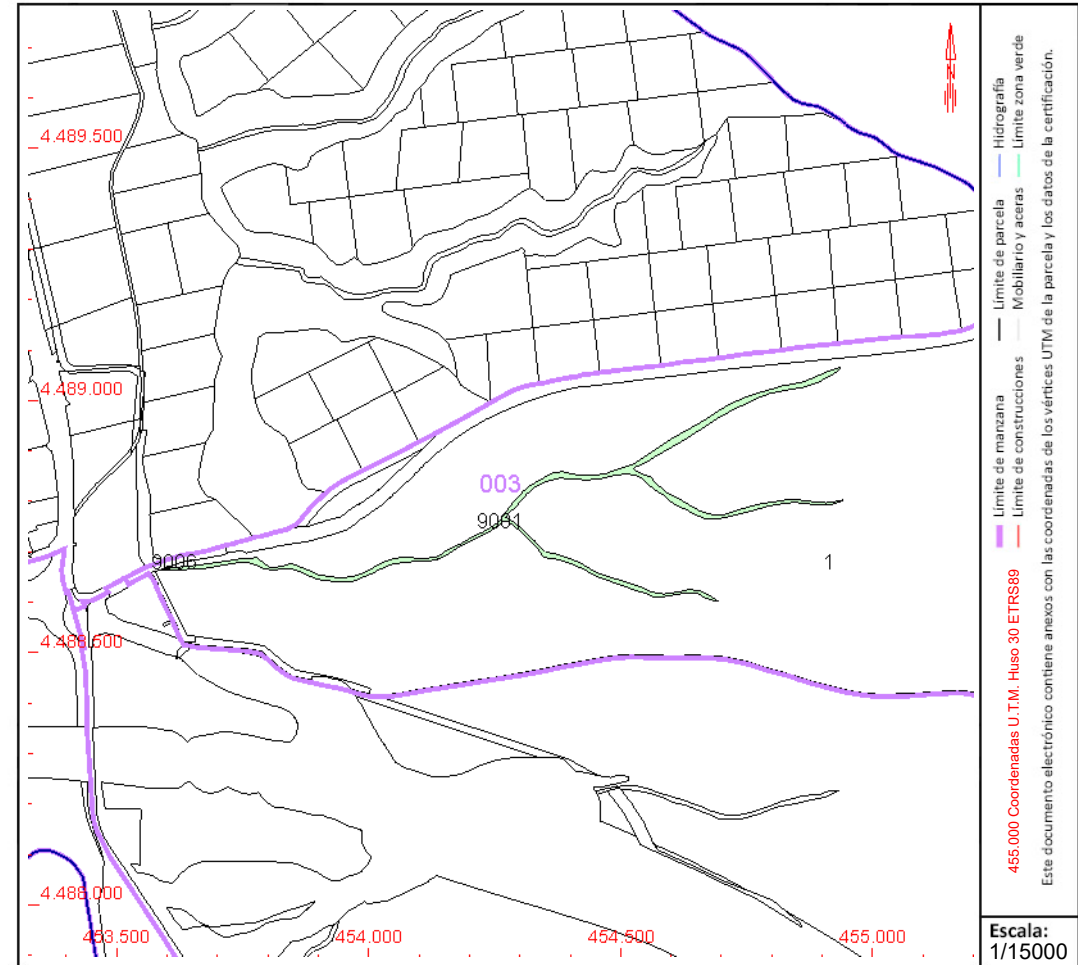
Subparcela	Cultivo/aprovechamiento	Intensidad Productiva	Superficie m²
0	HG Hidrografía natural [río,laguna,arroyo.]	00	20.267

PARCELA

Superficie gráfica: 20.267 m²

Participación del inmueble: 100,00 %

Tipo:



Este documento no es una certificación catastral, pero sus datos pueden ser verificados a través del "Acceso a datos catastrales no protegidos de la SEC"



GOBIERNO
DE ESPAÑA

MINISTERIO
DE HACIENDA
Y FUNCIÓN PÚBLICA

SECRETARÍA DE ESTADO
DE HACIENDA

DIRECCIÓN GENERAL
DEL CATÁSTRO

CONSULTA DESCRIPTIVA Y GRÁFICA DE DATOS CATASTRALES DE BIEN INMUEBLE

Referencia catastral: 28104A003090020000UH

DATOS DESCRIPTIVOS DEL INMUEBLE

Localización:

Polígono 3 Parcela 9002

CNO BELVIS AJALVIR. PARACUELLOS DE JARAMA [MADRID]

Clase: RÚSTICO

Uso principal: Agrario

Superficie construida:

Año construcción:

Cultivo

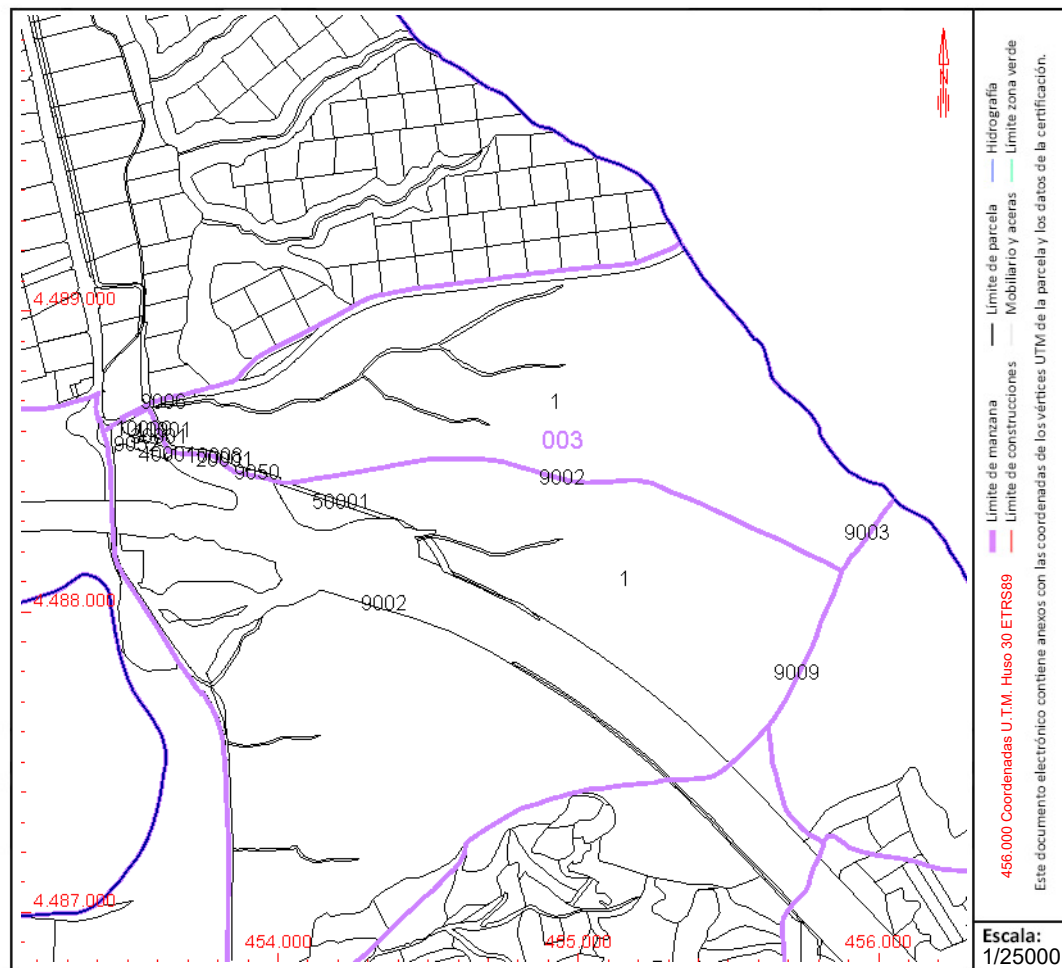
Subparcela	Cultivo/aprovechamiento	Intensidad Productiva	Superficie m ²
0	VT VÍA DE COMUNICACIÓN DE DOMINIO PÚBLICO	00	10.869

PARCELA

Superficie gráfica: 10.869 m²

Participación del inmueble: 100,00 %

Tipo:



Este documento no es una certificación catastral, pero sus datos pueden ser verificados a través del "Acceso a datos catastrales no protegidos de la SEC"



GOBIERNO
DE ESPAÑA

MINISTERIO
DE HACIENDA
Y FUNCIÓN PÚBLICA

SECRETARÍA DE ESTADO
DE HACIENDA

DIRECCIÓN GENERAL
DEL CATASTRO

CONSULTA DESCRIPTIVA Y GRÁFICA DE DATOS CATASTRALES DE BIEN INMUEBLE

Referencia catastral: 28104A014000020000UX

DATOS DESCRIPTIVOS DEL INMUEBLE

Localización:

Polígono 14 Parcela 2

FUENTE CANDIDO. PARACUELLOS DE JARAMA [MADRID]

Clase: RÚSTICO

Uso principal: Agrario

Superficie construida:

Año construcción:

Cultivo

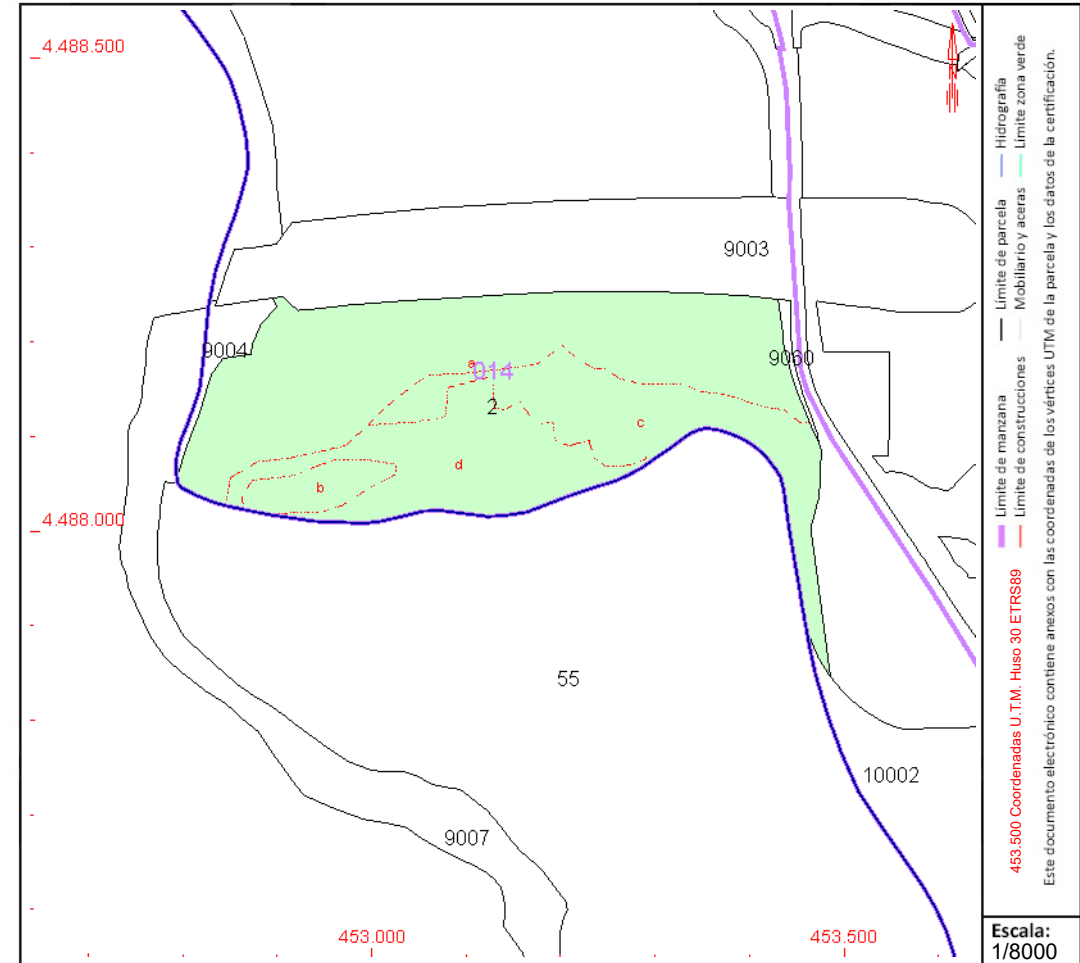
Subparcela	Cultivo/aprovechamiento	Intensidad Productiva	Superficie m²
a	C- Labor o Labradío seco	01	67.494
b	C- Labor o Labradío seco	01	5.989
c	E- Pastos	01	29.736
d	E- Pastos	01	28.667

PARCELA

Superficie gráfica: 131.886 m2

Participación del inmueble: 100,00 %

Tipo:



Este documento no es una certificación catastral, pero sus datos pueden ser verificados a través del "Acceso a datos catastrales no protegidos de la SEC"



GOBIERNO
DE ESPAÑA

MINISTERIO
DE HACIENDA
Y FUNCIÓN PÚBLICA

SECRETARÍA DE ESTADO
DE HACIENDA

DIRECCIÓN GENERAL
DEL CATASTRO

CONSULTA DESCRIPTIVA Y GRÁFICA DE DATOS CATASTRALES DE BIEN INMUEBLE

Referencia catastral: 28104A014000040000UJ

DATOS DESCRIPTIVOS DEL INMUEBLE

Localización:

Polígono 14 Parcela 4

LA HUERTA. PARACUELLOS DE JARAMA [MADRID]

Clase: RÚSTICO

Uso principal: Agrario

Superficie construida:

Año construcción:

Cultivo

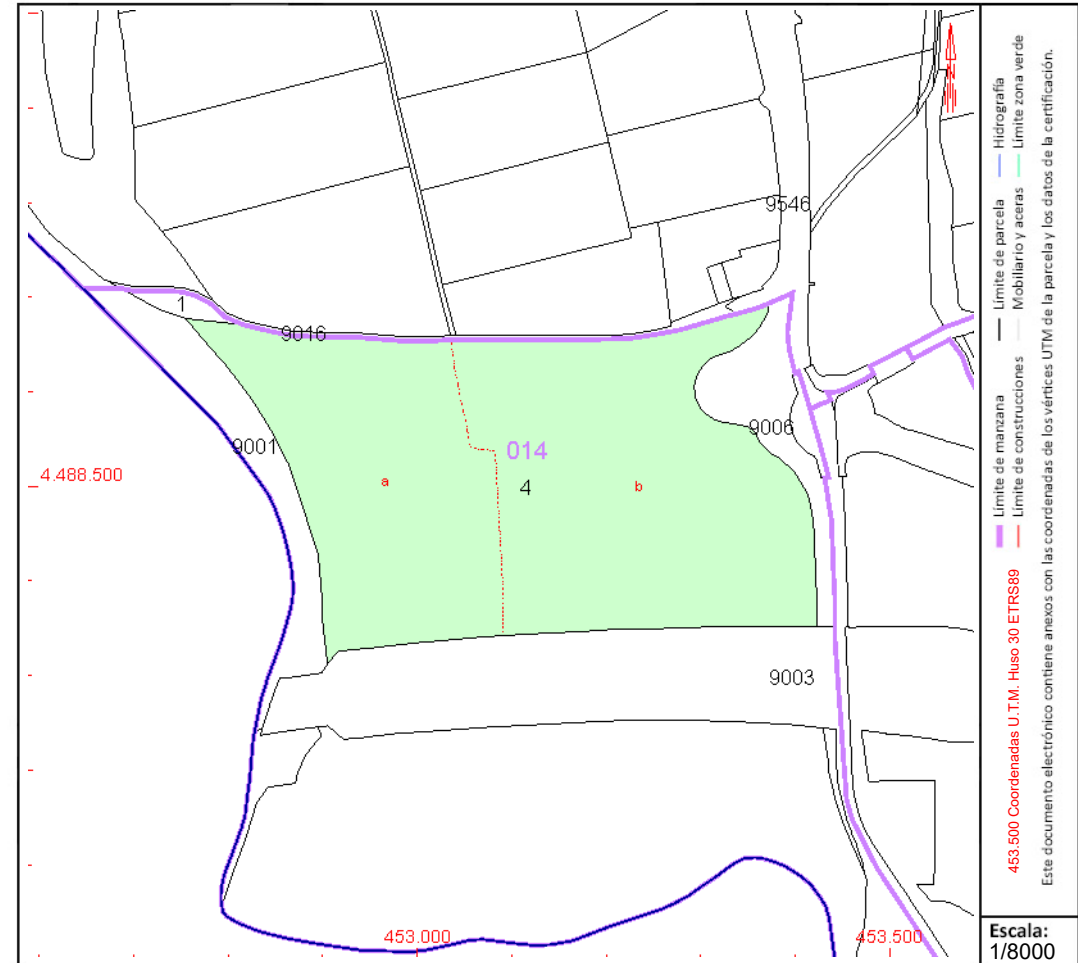
Subparcela	Cultivo/aprovechamiento	Intensidad Productiva	Superficie m²
a	C- Labor o Labradío seco	01	69.095
b	CR Labor o labradío regadío	01	95.982

PARCELA

Superficie gráfica: 165.077 m2

Participación del inmueble: 100,00 %

Tipo:



Este documento no es una certificación catastral, pero sus datos pueden ser verificados a través del "Acceso a datos catastrales no protegidos de la SEC"

CONSULTA DESCRIPTIVA Y GRÁFICA DE DATOS CATASTRALES DE BIEN INMUEBLE

Referencia catastral: 28104A014090030000UU

DATOS DESCRIPTIVOS DEL INMUEBLE

Localización:

AU AUTOPISTA R-2 PARACUELLOS Ndup-A Polígono 14 Parcela 9003
PARACUELLOS DE JARAMA [MADRID]

Clase: RÚSTICO

Uso principal: Agrario

Superficie construida:

Año construcción:

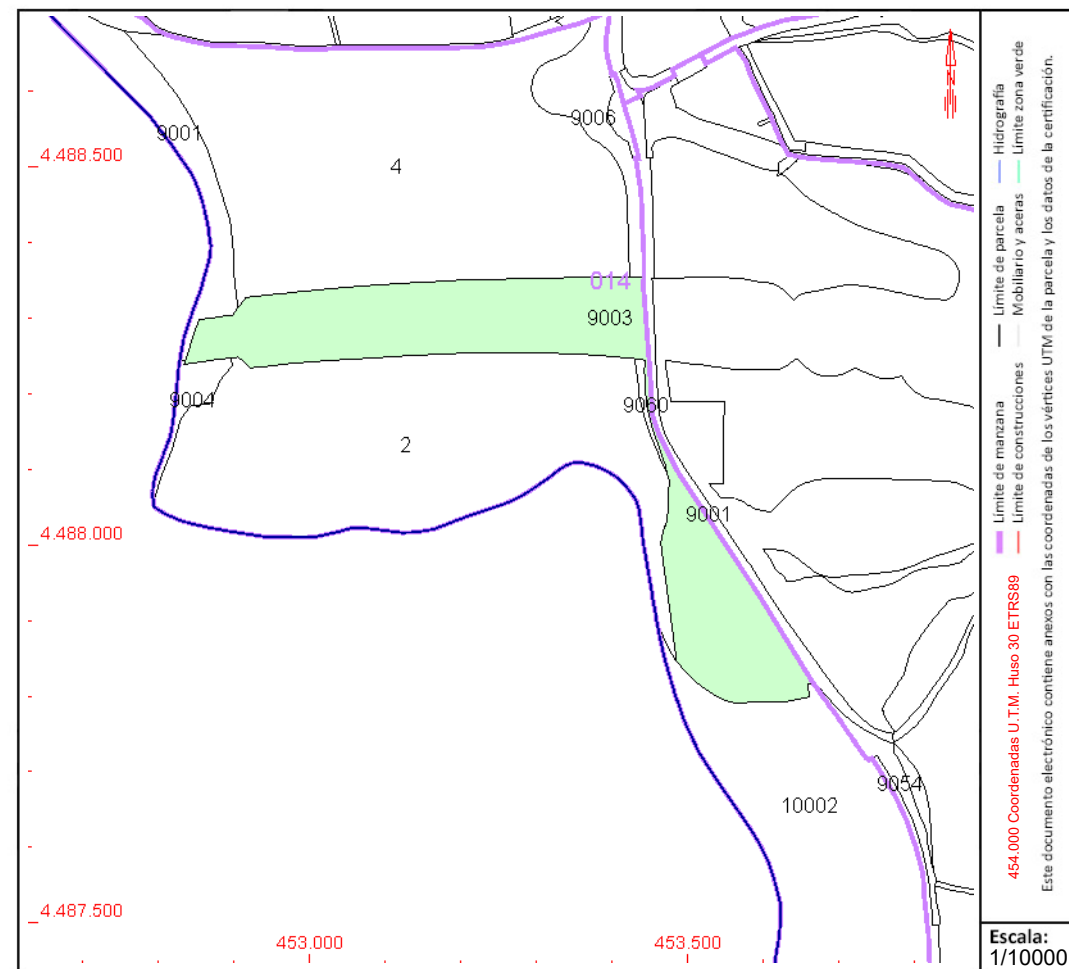
Cultivo

[illegible]**PARCELA**

Superficie gráfica: 88.485 m²

Participación del inmueble: %

Tipo:



Este documento no es una certificación catastral, pero sus datos pueden ser verificados a través del "Acceso a datos catastrales no protegidos de la SEC"



GOBIERNO
DE ESPAÑA

MINISTERIO
DE HACIENDA
Y FUNCIÓN PÚBLICA

SECRETARÍA DE ESTADO
DE HACIENDA

DIRECCIÓN GENERAL
DEL CATÁSTRO

CONSULTA DESCRIPTIVA Y GRÁFICA DE DATOS CATASTRALES DE BIEN INMUEBLE

Referencia catastral: 28104A014100020000UA

DATOS DESCRIPTIVOS DEL INMUEBLE

Localización:

Polígono 14 Parcela 10002

VEGUILLA. PARACUELLOS DE JARAMA [MADRID]

Clase: RÚSTICO

Uso principal: Agrario

Superficie construida:

Año construcción:

Cultivo

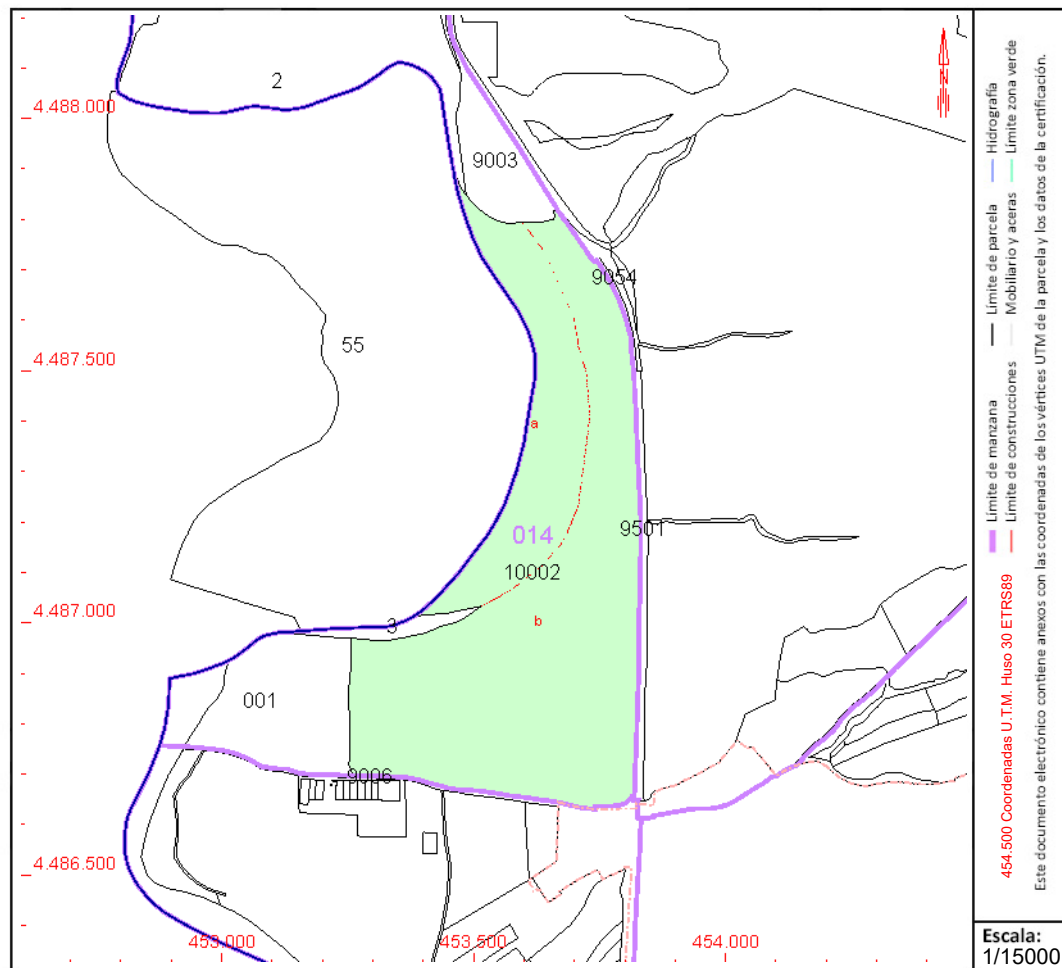
Subparcela	Cultivo/aprovechamiento	Intensidad Productiva	Superficie m²
a	E- PASTIZAL	03	97.987
b	C- LABOR O LABRADÍO SECANO	04	291.481

PARCELA

Superficie gráfica: 389.468 m2

Participación del inmueble: 100,00 %

Tipo:



Este documento no es una certificación catastral, pero sus datos pueden ser verificados a través del "Acceso a datos catastrales no protegidos de la SEC"

CONSULTA DESCRIPTIVA Y GRÁFICA DE DATOS CATASTRALES DE BIEN INMUEBLE

Referencia catastral: 28104A015090010000UR

DATOS DESCRIPTIVOS DEL INMUEBLE

Localización:

Polígono 15 Parcela 9001

GRANJA. PARACUELLOS DE JARAMA [MADRID]

Clase: RÚSTICO

Uso principal: Agrario

Superfície construída:

Año construcción:

Cultivo

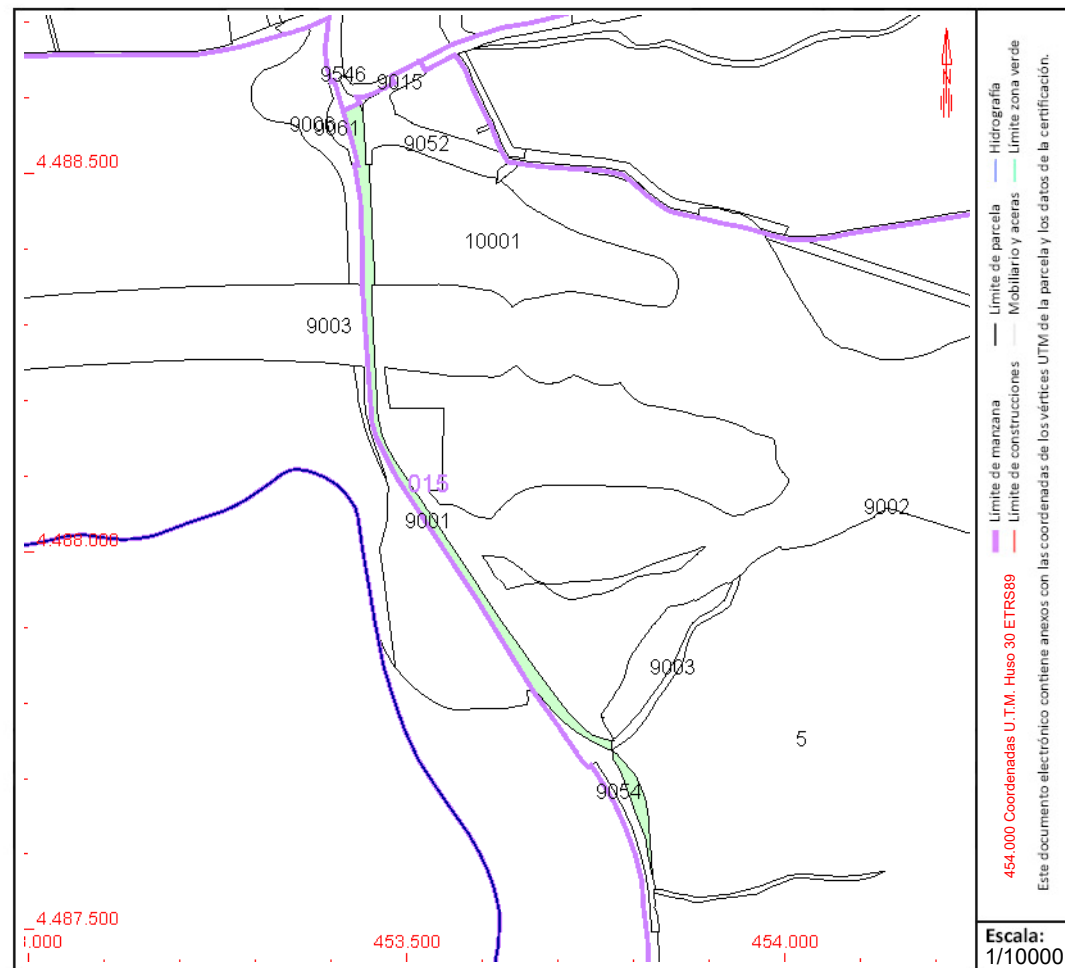
Subparcela	Cultivo/aprovechamiento	Intensidad Productiva	Superficie m²
0	VT Vía de comunicación de dominio público	00	13.868

PARCELA

Superficie gráfica: 13.868 m2

Participación del inmueble: 100,00 %

Tipo:



Este documento no es una certificación catastral, pero sus datos pueden ser verificados a través del "Acceso a datos catastrales no protegidos de la SEC"

CONSULTA DESCRIPTIVA Y GRÁFICA DE DATOS CATASTRALES DE BIEN INMUEBLE

Referencia catastral: 28104A015090520000UY

DATOS DESCRIPTIVOS DEL INMUEBLE

Localización:

AU AUTOPISTA R-2 PARACUELLOS Ndup-C Polígono 15 Parcela 9052

GRANJA. PARACUELLOS DE JARAMA [MADRID]

Clase: RÚSTICO

Uso principal: Agrario

Superfície construída:

Año construcción:

Cultivo

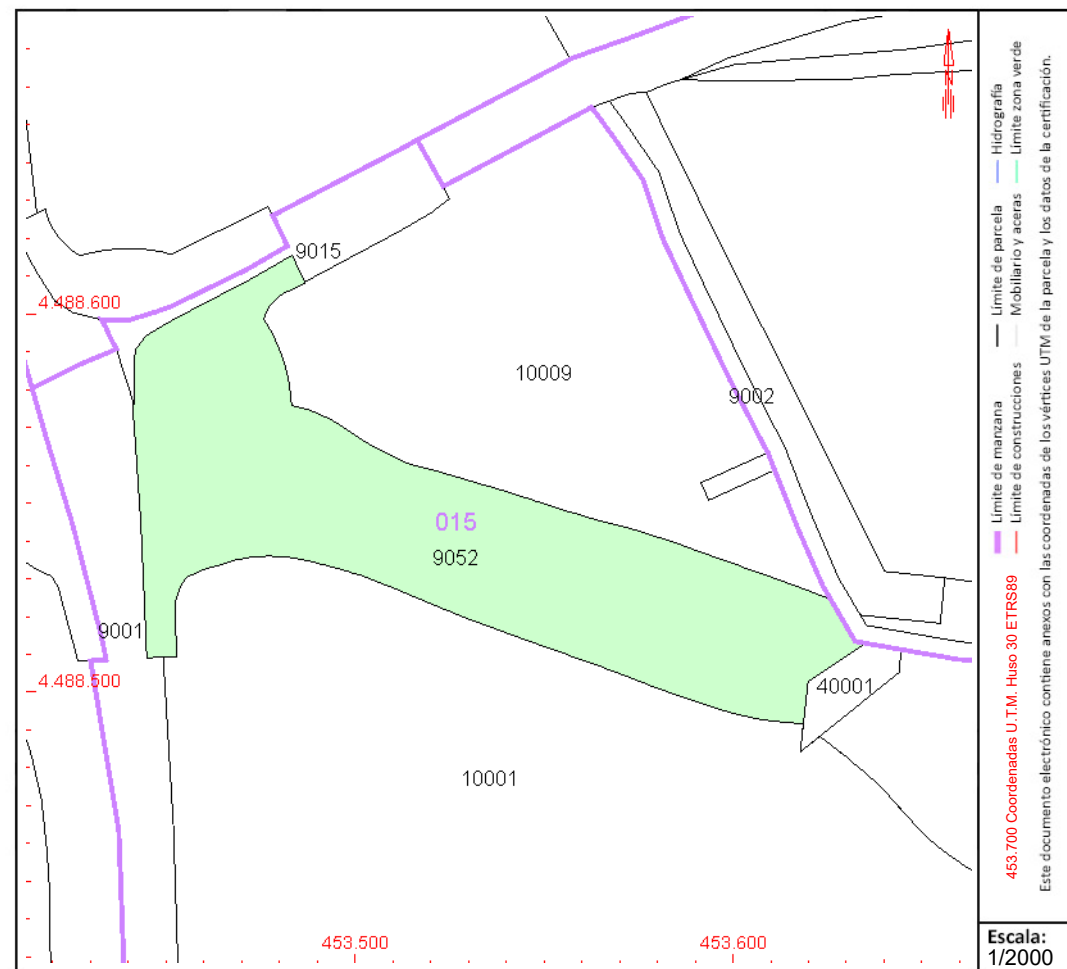
Subparcela	Cultivo/aprovechamiento	Intensidad Productiva	Superficie m²
0	VT VÍA DE COMUNICACIÓN DE DOMINIO PÚBLICO	00	8.337

PARCELA

Superficie gráfica: 8.337 m2

Participación del inmueble: %

Tipo:



Este documento no es una certificación catastral, pero sus datos pueden ser verificados a través del "Acceso a datos catastrales no protegidos de la SEC"



GOBIERNO
DE ESPAÑA

MINISTERIO
DE HACIENDA
Y FUNCIÓN PÚBLICA

SECRETARÍA DE ESTADO
DE HACIENDA

DIRECCIÓN GENERAL
DEL CATASTRO

CONSULTA DESCRIPTIVA Y GRÁFICA DE DATOS CATASTRALES DE BIEN INMUEBLE

Referencia catastral: 28104A015100010000UJ

DATOS DESCRIPTIVOS DEL INMUEBLE

Localización:

Polígono 15 Parcela 10001

GRANJA. PARACUELLOS DE JARAMA [MADRID]

Clase: RÚSTICO

Uso principal: Agrario

Superficie construida:

Año construcción:

Cultivo

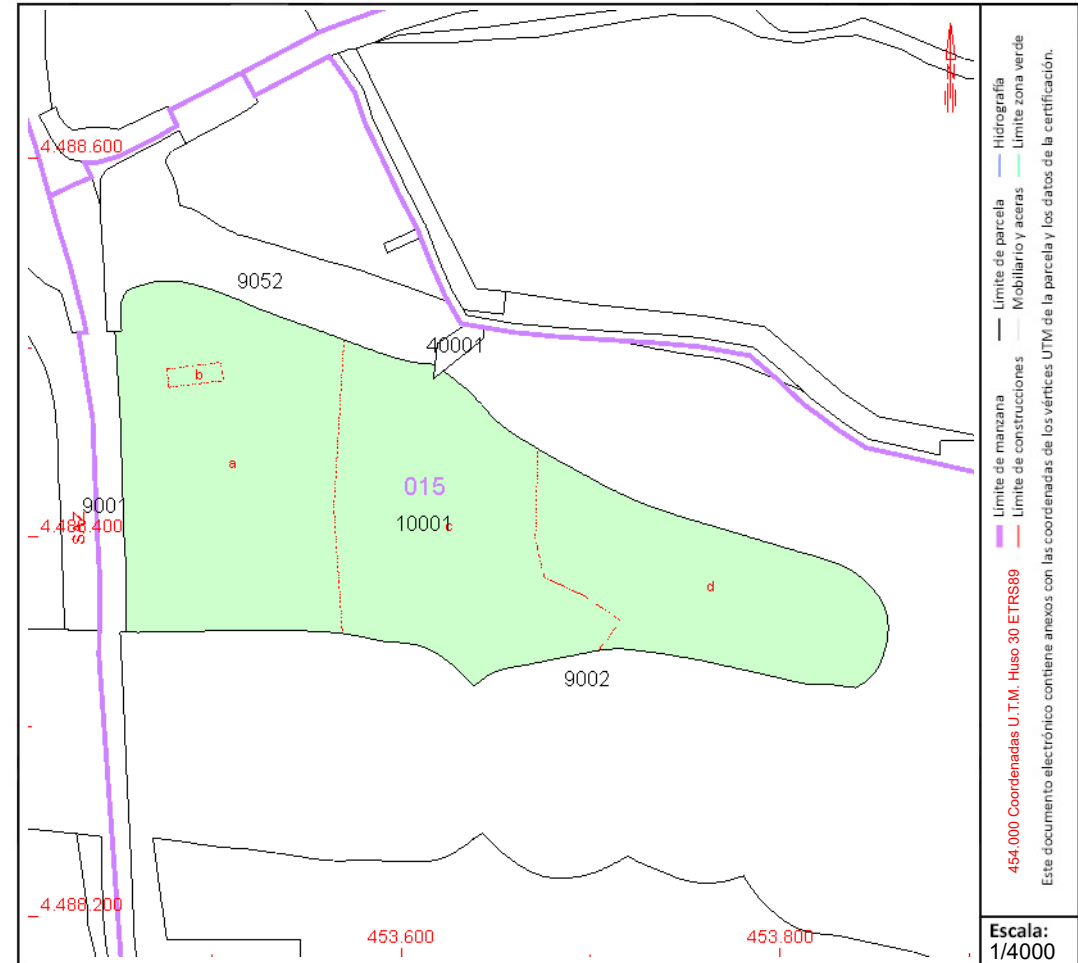
Subparcela	Cultivo/aprovechamiento	Intensidad Productiva	Superficie m²
a	CR Labor o labradío regadío	01	19.631
b	I- Improductivo	00	280
c	E- Pastos	02	16.476
d	C- Labor o Labradío secoano	03	12.563

PARCELA

Superficie gráfica: 48.950 m2

Participación del inmueble: 100,00 %

Tipo:



Este documento no es una certificación catastral, pero sus datos pueden ser verificados a través del "Acceso a datos catastrales no protegidos de la SEC"



GOBIERNO
DE ESPAÑA

MINISTERIO
DE HACIENDA
Y FUNCIÓN PÚBLICA

SECRETARÍA DE ESTADO
DE HACIENDA

DIRECCIÓN GENERAL
DEL CATASTRO

CONSULTA DESCRIPTIVA Y GRÁFICA DE DATOS CATASTRALES DE BIEN INMUEBLE

Referencia catastral: 28104A015100090000UB

DATOS DESCRIPTIVOS DEL INMUEBLE

Localización:

Polígono 15 Parcela 10009

GRANJA. PARACUELLOS DE JARAMA [MADRID]

Clase: RÚSTICO

Uso principal: Agrario

Superficie construida:

Año construcción:

Cultivo

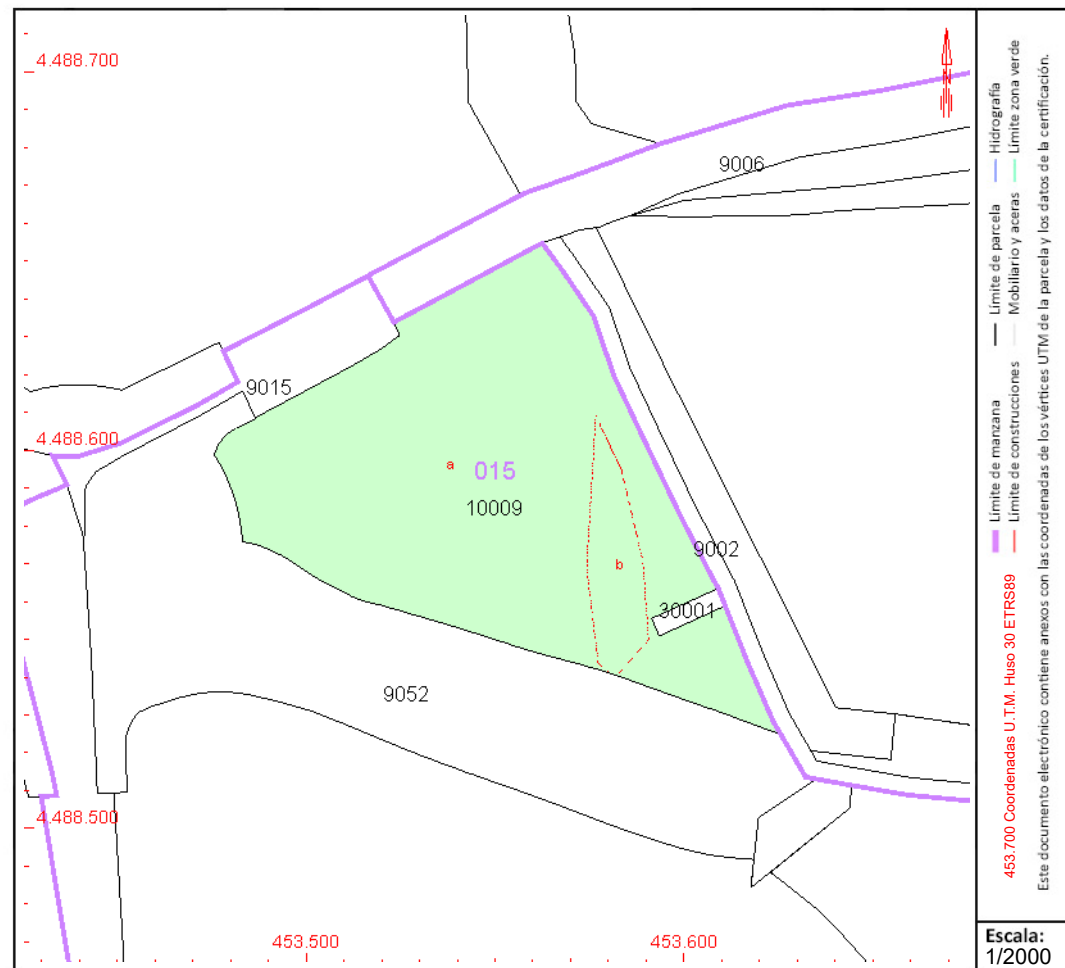
Subparcela	Cultivo/aprovechamiento	Intensidad Productiva	Superficie m²
a	C- LABOR -TIERRA ARABLE	09	8.534
b	E- ERIAL A PASTOS	07	712

PARCELA

Superficie gráfica: 9.245 m2

Participación del inmueble: 100,00 %

Tipo:



Este documento no es una certificación catastral, pero sus datos pueden ser verificados a través del "Acceso a datos catastrales no protegidos de la SEC"

CONSULTA DESCRIPTIVA Y GRÁFICA DE DATOS CATASTRALES DE BIEN INMUEBLE

Referencia catastral: 28104A015500010000UL

DATOS DESCRIPTIVOS DEL INMUEBLE

Localización:

Polígono 15 Parcela 50001

GRANJA. PARACUELLOS DE JARAMA [MADRID]

Clase: RÚSTICO

Uso principal: Agrario

Superfície construída:

Año construcción:

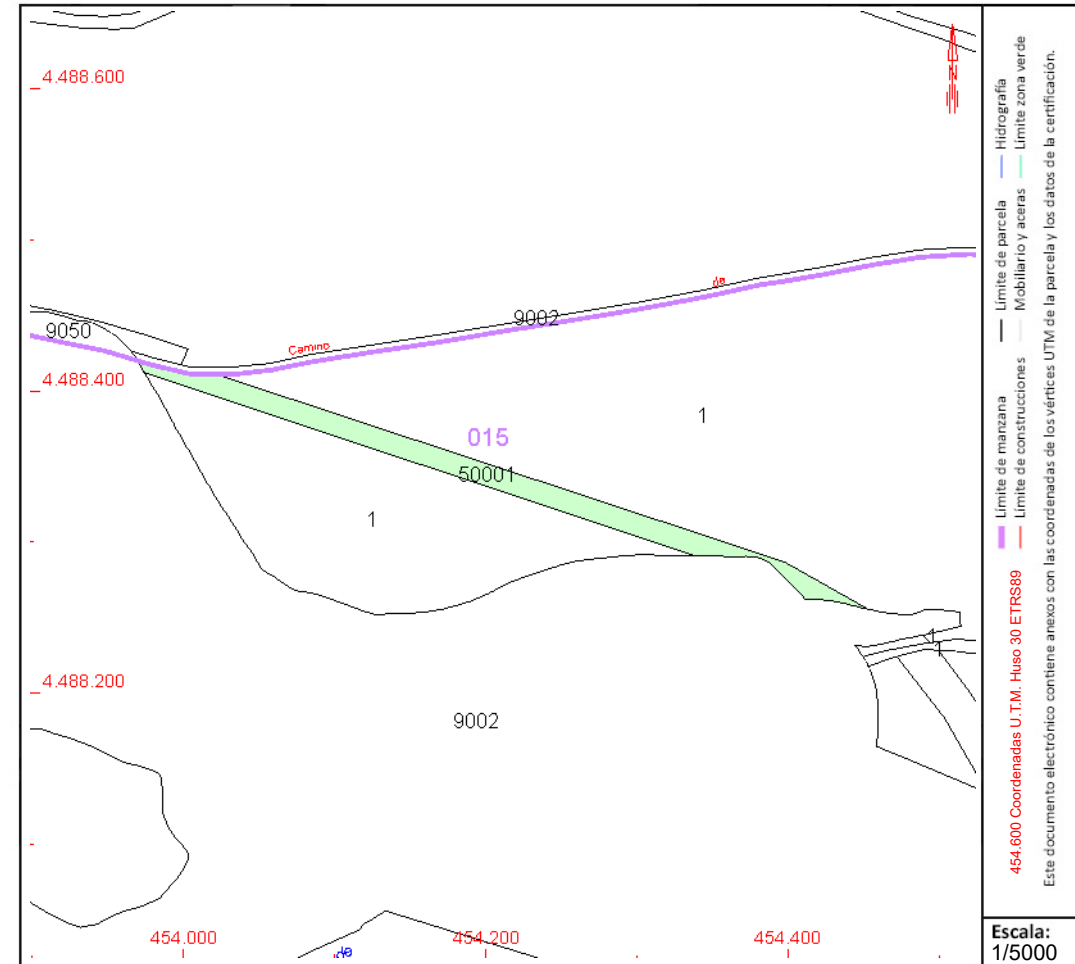
Cultivo

[illegible]**PARCELA**

Superficie gráfica: 6.155 m2

Participación del inmueble: 100,00 %

Tipo:



Este documento no es una certificación catastral, pero sus datos pueden ser verificados a través del "Acceso a datos catastrales no protegidos de la SEC"

SET ARROYO DE LA VEGA RENOVABLES



GOBIERNO
DE ESPAÑA

MINISTERIO
DE HACIENDA
Y FUNCIÓN PÚBLICA

SECRETARÍA DE ESTADO
DE HACIENDA

DIRECCIÓN GENERAL
DEL CATASTRO

CONSULTA DESCRIPTIVA Y GRÁFICA DE DATOS CATASTRALES DE BIEN INMUEBLE

Referencia catastral: 28104A014000040000UJ

DATOS DESCRIPTIVOS DEL INMUEBLE

Localización:

Polígono 14 Parcela 4

LA HUERTA. PARACUELLOS DE JARAMA [MADRID]

Clase: RÚSTICO

Uso principal: Agrario

Superficie construida:

Año construcción:

Cultivo

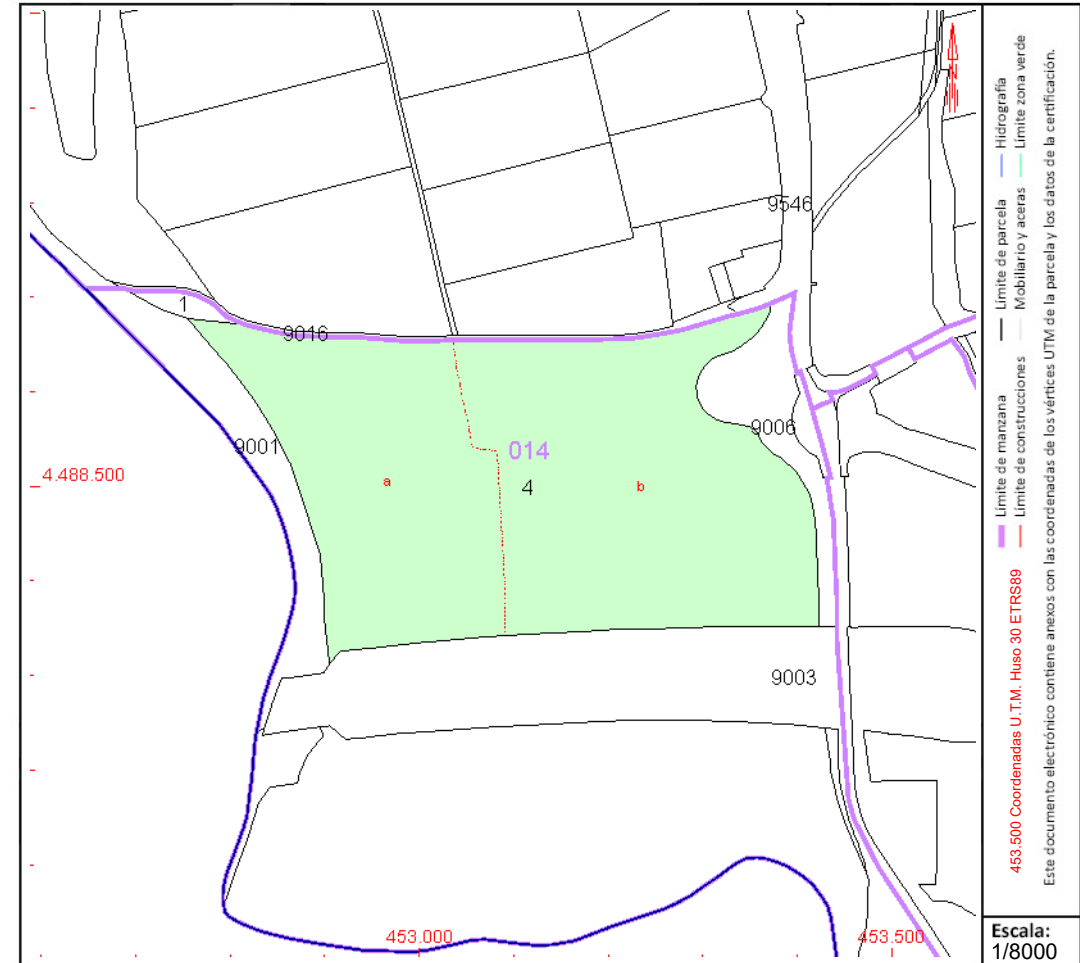
Subparcela	Cultivo/aprovechamiento	Intensidad Productiva	Superficie m²
a	C- Labor o Labradío seco	01	69.095
b	CR Labor o labradío regadío	01	95.982

PARCELA

Superficie gráfica: 165.077 m2

Participación del inmueble: 100,00 %

Tipo:



Este documento no es una certificación catastral, pero sus datos pueden ser verificados a través del "Acceso a datos catastrales no protegidos de la SEC"

L220kV ARROYO DE LA VEGA RENOVABLES – ARROYO DE LA VEGA REE

CONSULTA DESCRIPTIVA Y GRÁFICA DE DATOS CATASTRALES DE BIEN INMUEBLE

Referencia catastral: 28006A009000210000EJ

DATOS DESCRIPTIVOS DEL INMUEBLE

Localización:

Polígono 9 Parcela 21

ARROYO D. ALCOBENDAS [MADRID]

Clase: RÚSTICO

Uso principal: Agrario

Superfície construída:

Año construcción:

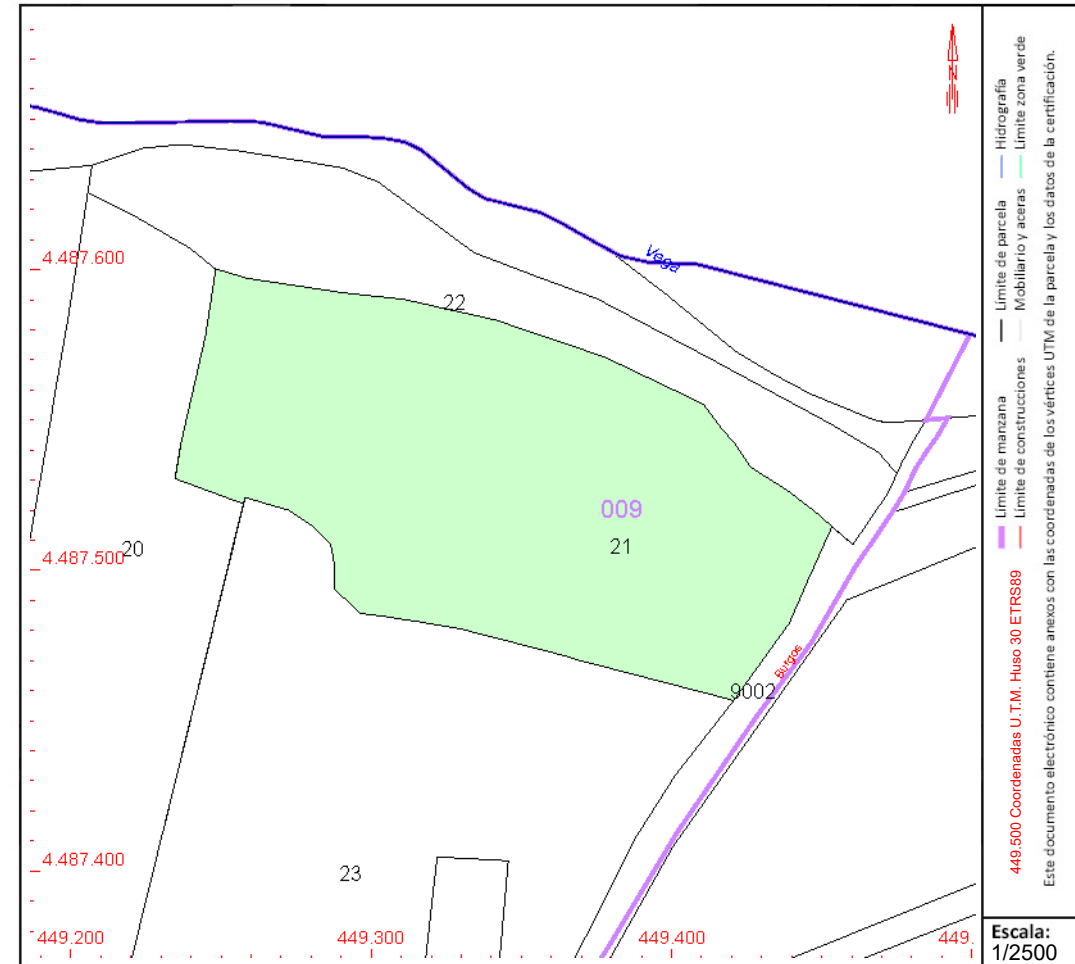
Cultivo

[illegible]**PARCELA**

Superficie gráfica: 18.318 m2

Participación del inmueble: 100,00 %

Tipo:



Este documento no es una certificación catastral, pero sus datos pueden ser verificados a través del "Acceso a datos catastrales no protegidos de la SEC"



GOBIERNO
DE ESPAÑA

MINISTERIO
DE HACIENDA
Y FUNCIÓN PÚBLICA

SECRETARÍA DE ESTADO
DE HACIENDA

DIRECCIÓN GENERAL
DEL CATASTRO

CONSULTA DESCRIPTIVA Y GRÁFICA DE DATOS CATASTRALES DE BIEN INMUEBLE

Referencia catastral: 28006A009000220000EE

DATOS DESCRIPTIVOS DEL INMUEBLE

Localización:

Polígono 9 Parcela 22

ARROYO D. ALCOBENDAS [MADRID]

Clase: RÚSTICO

Uso principal: Agrario

Superficie construida:

Año construcción:

Cultivo

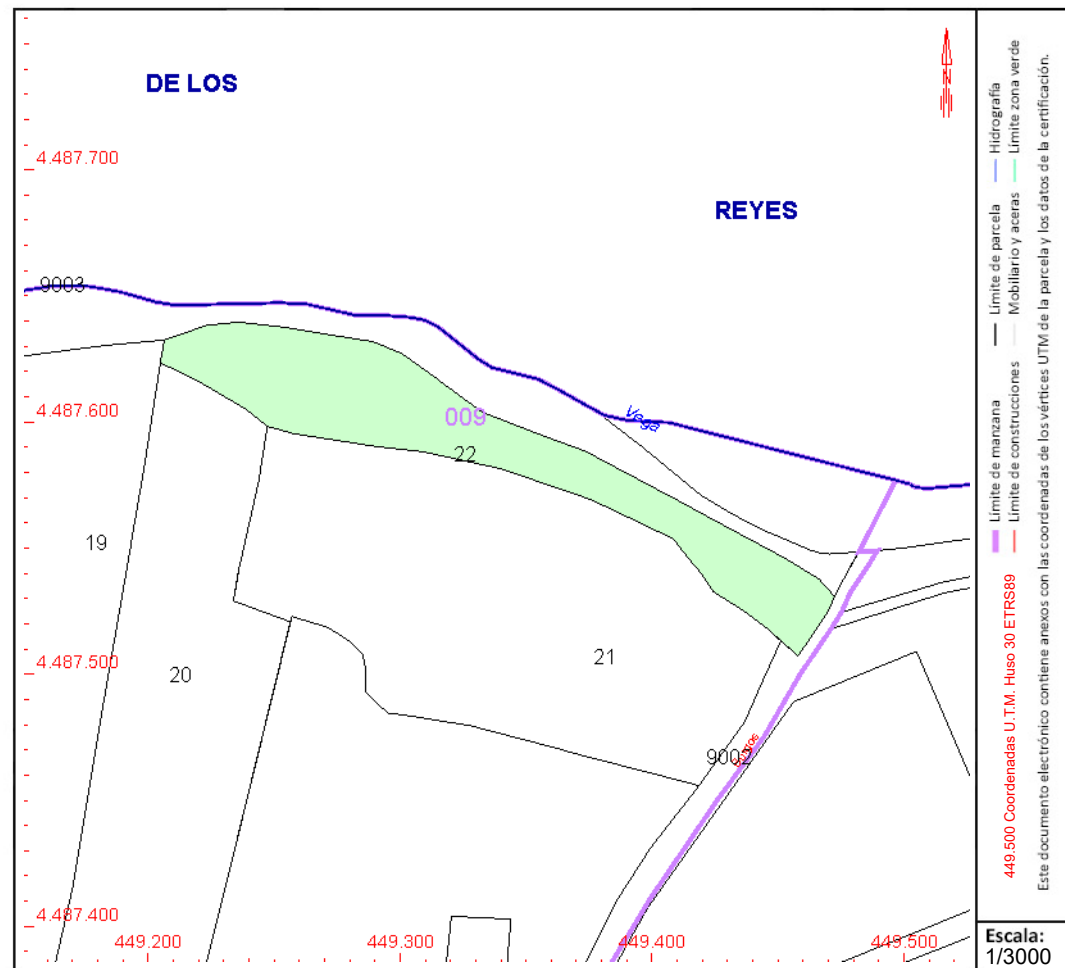
Subparcela	Cultivo/aprovechamiento	Intensidad Productiva	Superficie m²
0	E- ERIAL A PASTOS	06	7.223

PARCELA

Superficie gráfica: 7.223 m2

Participación del inmueble: 100,00 %

Tipo:



Este documento no es una certificación catastral, pero sus datos pueden ser verificados a través del "Acceso a datos catastrales no protegidos de la SEC"

CONSULTA DESCRIPTIVA Y GRÁFICA DE DATOS CATASTRALES DE BIEN INMUEBLE

Referencia catastral: 28006A009000230000ES

DATOS DESCRIPTIVOS DEL INMUEBLE

Localización:

Polígono 9 Parcela 23

ARROYO D. ALCOBENDAS [MADRID]

Clase: RÚSTICO

Uso principal: Agrario

Superfície construída:

Año construcción:

Cultivo

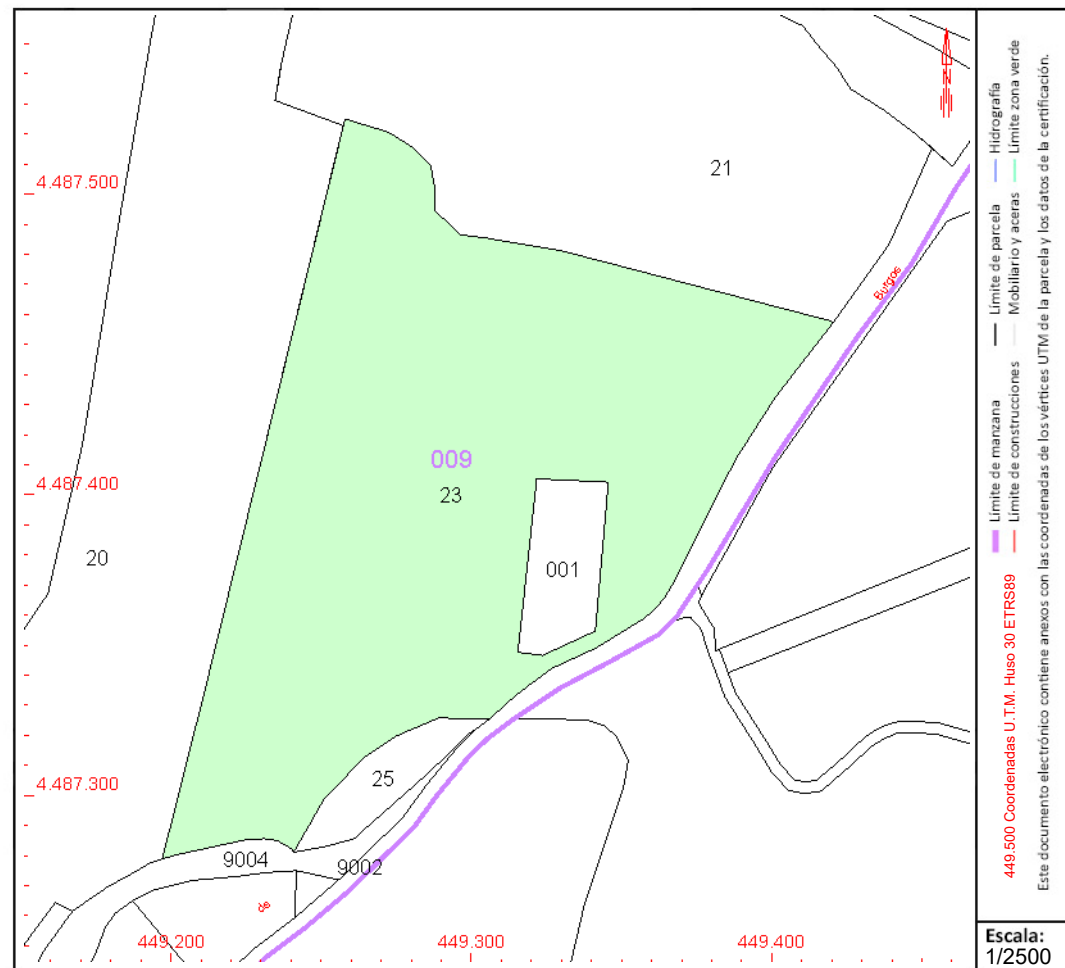
Subparcela	Cultivo/aprovechamiento	Intensidad Productiva	Superficie m²
0	C- Labor o Labradío seco	01	24.762

PARCELA

Superficie gráfica: 24.762 m2

Participación del inmueble: 100,00 %

Tipo:



Este documento no es una certificación catastral, pero sus datos pueden ser verificados a través del "Acceso a datos catastrales no protegidos de la SEC"



GOBIERNO
DE ESPAÑA

MINISTERIO
DE HACIENDA
Y FUNCIÓN PÚBLICA

SECRETARÍA DE ESTADO
DE HACIENDA

DIRECCIÓN GENERAL
DEL CATASTRO

CONSULTA DESCRIPTIVA Y GRÁFICA DE DATOS CATASTRALES DE BIEN INMUEBLE

Referencia catastral: 28006A009090020000EF

DATOS DESCRIPTIVOS DEL INMUEBLE

Localización:

Polígono 9 Parcela 9002

CNO DE BURGOS. ALCOBENDAS [MADRID]

Clase: RÚSTICO

Uso principal: Agrario

Superficie construida:

Año construcción:

Cultivo

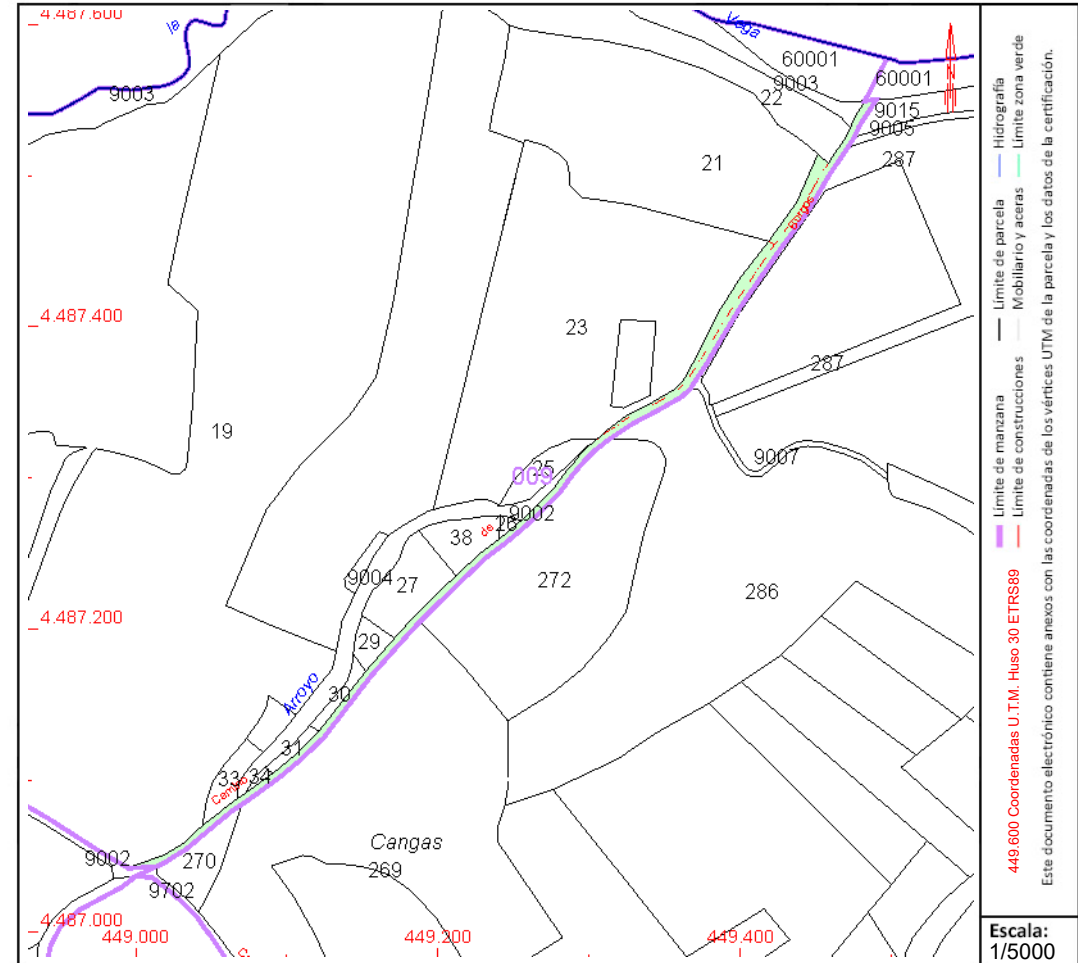
Subparcela	Cultivo/aprovechamiento	Intensidad Productiva	Superficie m²
0	VT Vía de comunicación de dominio público	00	4.446

PARCELA

Superficie gráfica: 4.446 m²

Participación del inmueble: 100,00 %

Tipo:



Este documento no es una certificación catastral, pero sus datos pueden ser verificados a través del "Acceso a datos catastrales no protegidos de la SEC"

CONSULTA DESCRIPTIVA Y GRÁFICA DE DATOS CATASTRALES DE BIEN INMUEBLE

Referencia catastral: 28006A009090030000EM

DATOS DESCRIPTIVOS DEL INMUEBLE

Localización:

Polígono 9 Parcela 9003

ARROYO DE LA VEGA. ALCOBENDAS [MADRID]

Clase: RÚSTICO

Uso principal: Agrario

Superfície construída:

Año construcción:

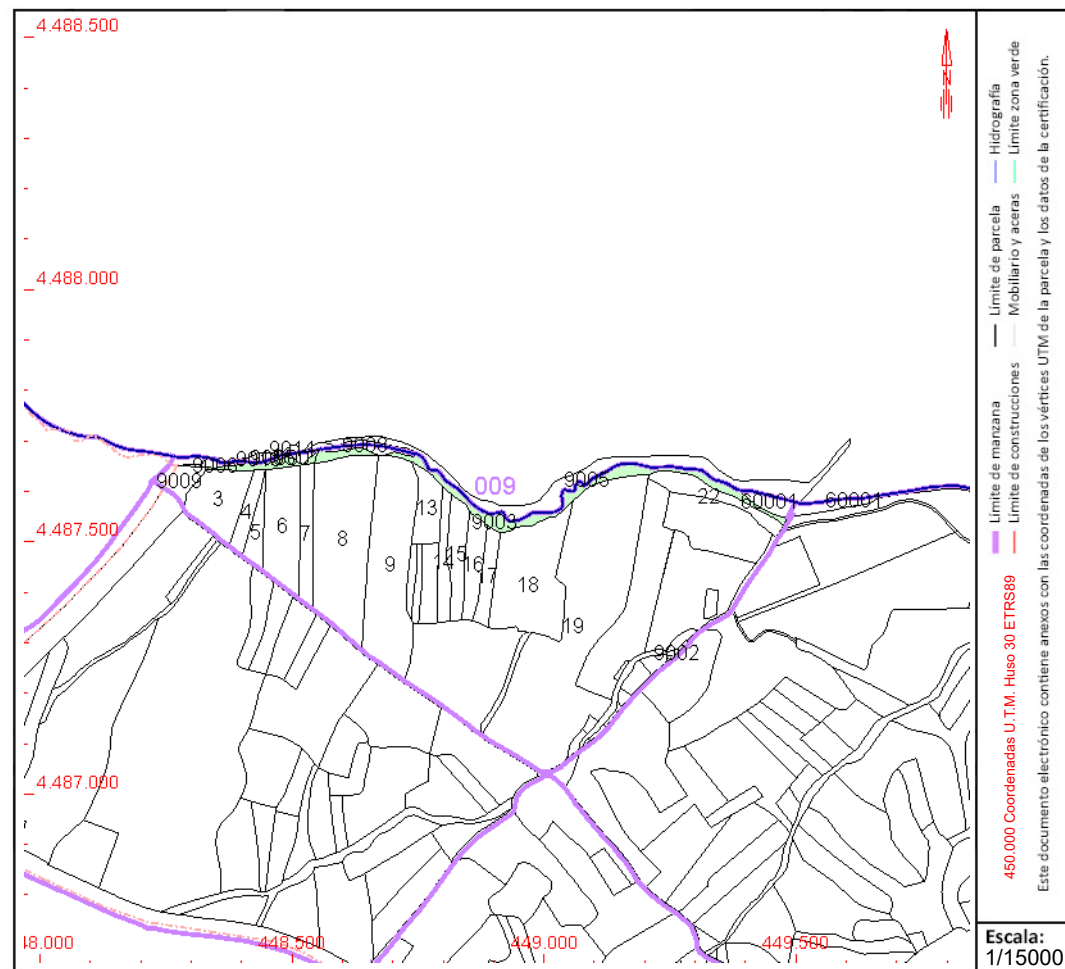
Cultivo

[illegible]**PARCELA**

Superficie gráfica: 17.783 m²

Participación del inmueble: 100,00 %

Tipo:



Este documento no es una certificación catastral, pero sus datos pueden ser verificados a través del "Acceso a datos catastrales no protegidos de la SEC"



GOBIERNO
DE ESPAÑA

MINISTERIO
DE HACIENDA
Y FUNCIÓN PÚBLICA

SECRETARÍA DE ESTADO
DE HACIENDA

DIRECCIÓN GENERAL
DEL CATÁSTRO

CONSULTA DESCRIPTIVA Y GRÁFICA DE DATOS CATASTRALES DE BIEN INMUEBLE

Referencia catastral: 28006A010002870000ED

DATOS DESCRIPTIVOS DEL INMUEBLE

Localización:

Polígono 10 Parcela 287

LA PRADEREJAS. ALCOBENDAS [MADRID]

Clase: RÚSTICO

Uso principal: Agrario

Superficie construida:

Año construcción:

Cultivo

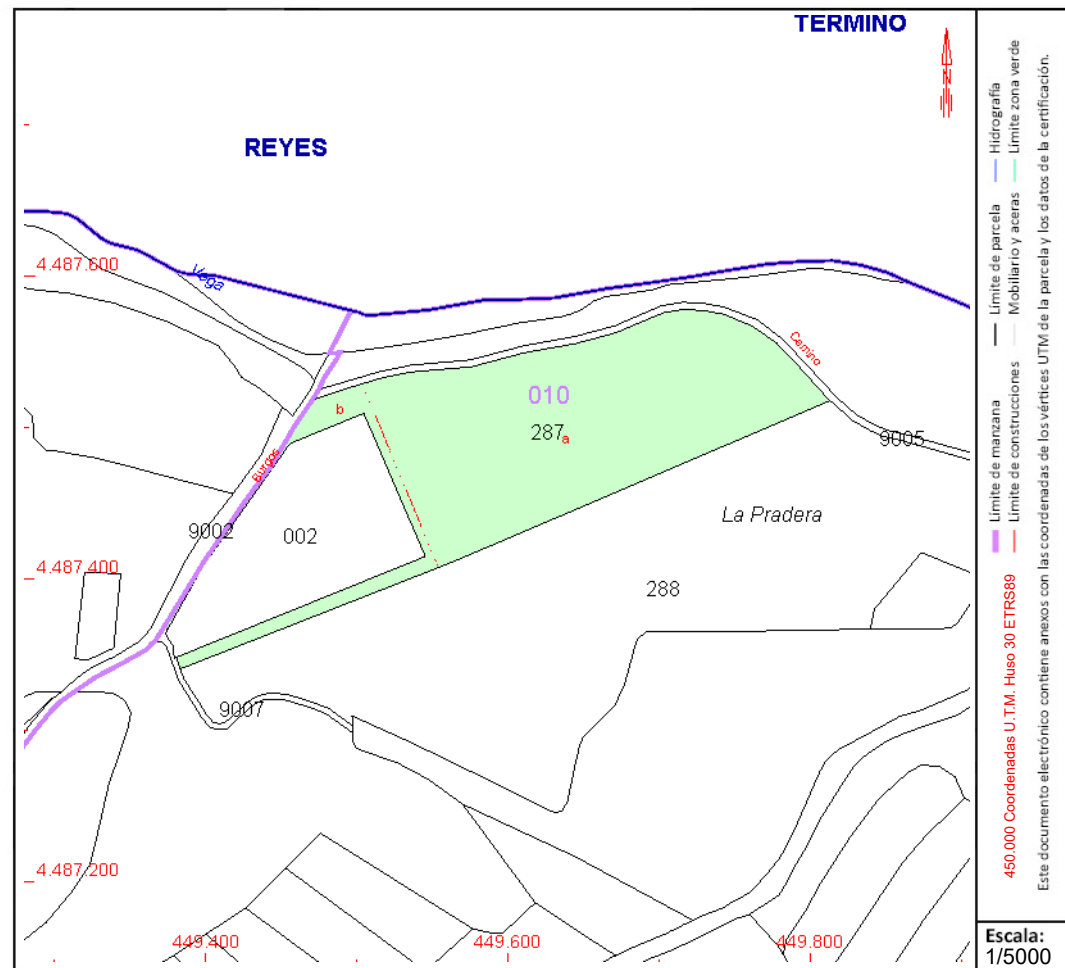
Subparcela	Cultivo/aprovechamiento	Intensidad Productiva	Superficie m²
a	C- Labor o Labradío seco	03	27.512
b	I- Improductivo	00	3.691

PARCELA

Superficie gráfica: 31.203 m²

Participación del inmueble: 100,00 %

Tipo:



Este documento no es una certificación catastral, pero sus datos pueden ser verificados a través del "Acceso a datos catastrales no protegidos de la SEC"

CONSULTA DESCRIPTIVA Y GRÁFICA DE DATOS CATASTRALES DE BIEN INMUEBLE

Referencia catastral: 28006A010090050000EA

DATOS DESCRIPTIVOS DEL INMUEBLE

Localización:

Polígono 10 Parcela 9005

CNO ARROYO LA VEGA. ALCOBENDAS [MADRID]

Clase: RÚSTICO

Uso principal: Agrario

Superfície construída:

Año construcción:

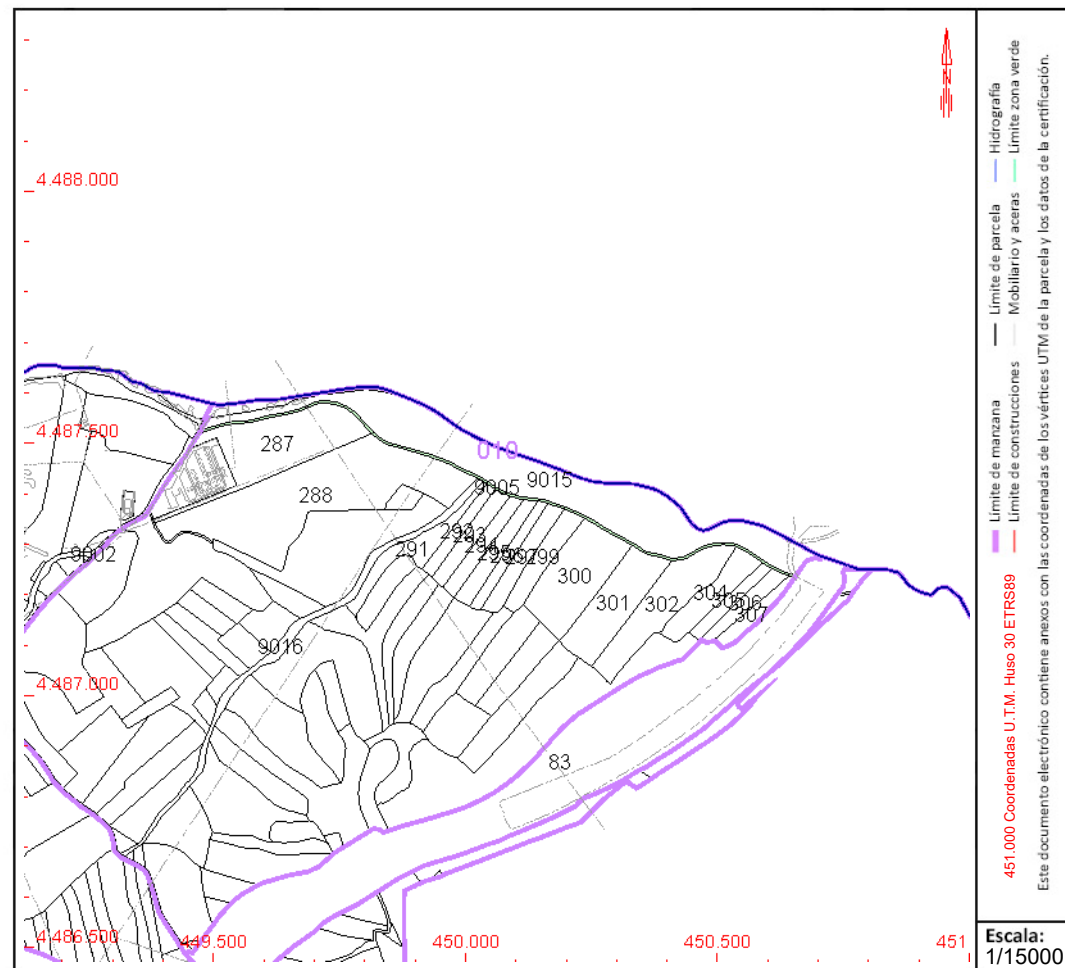
Cultivo

[illegible]**PARCELA**

Superficie gráfica: 6.005 m2

Participación del inmueble: 100,00 %

Tipo:



Este documento no es una certificación catastral, pero sus datos pueden ser verificados a través del "Acceso a datos catastrales no protegidos de la SEC"

CONSULTA DESCRIPTIVA Y GRÁFICA DE DATOS CATASTRALES DE BIEN INMUEBLE

Referencia catastral: 28006A010090150000ET

DATOS DESCRIPTIVOS DEL INMUEBLE

Localización:

Polígono 10 Parcela 9015

ARROYO DE LA VEGA. ALCOBENDAS [MADRID]

Clase: RÚSTICO

Uso principal: Agrario

Superfície construída:

Año construcción:

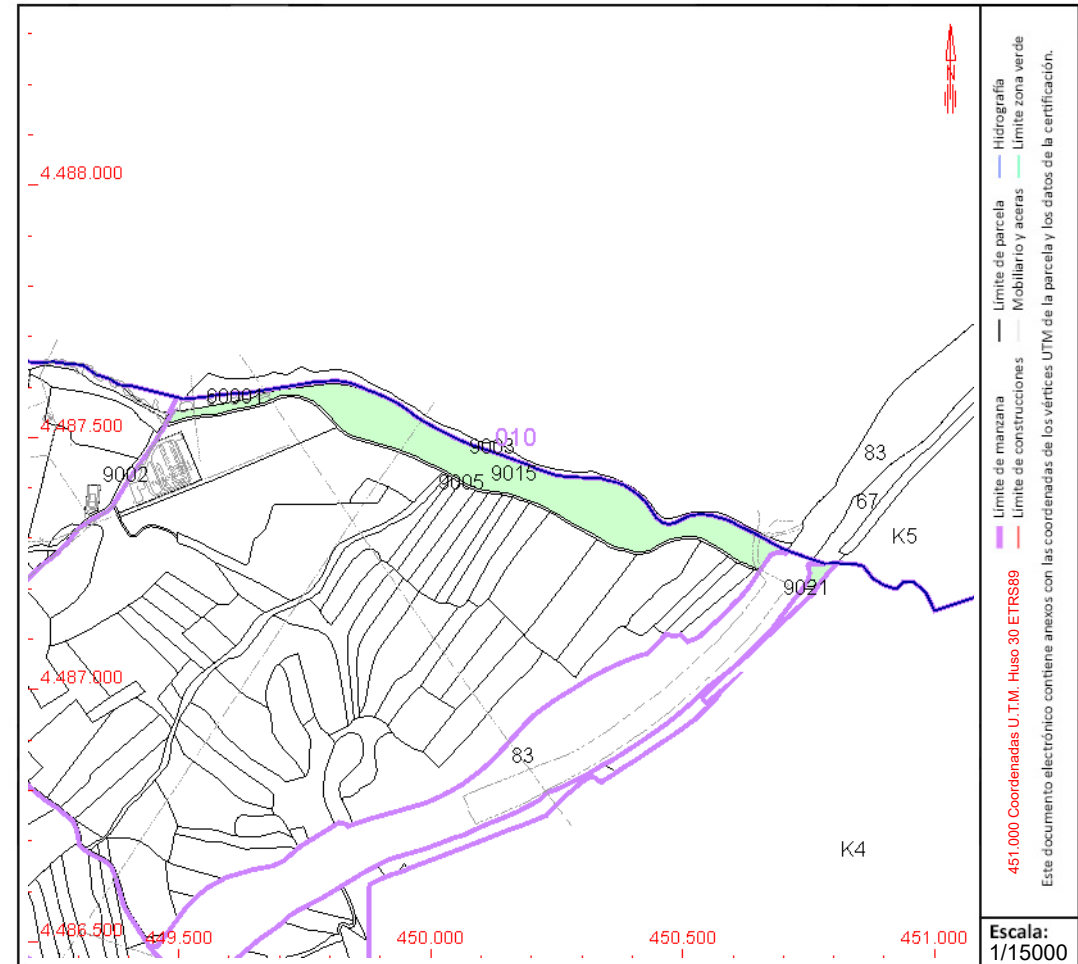
Cultivo

[illegible]**PARCELA**

Superficie gráfica: 77.764 m2

Participación del inmueble: 100,00 %

Tipo:



Este documento no es una certificación catastral, pero sus datos pueden ser verificados a través del "Acceso a datos catastrales no protegidos de la SEC"



GOBIERNO
DE ESPAÑA

MINISTERIO
DE HACIENDA
Y FUNCIÓN PÚBLICA

SECRETARÍA DE ESTADO
DE HACIENDA

DIRECCIÓN GENERAL
DEL CATASTRO

CONSULTA DESCRIPTIVA Y GRÁFICA DE DATOS CATASTRALES DE BIEN INMUEBLE

Referencia catastral: 28104A014000040000UJ

DATOS DESCRIPTIVOS DEL INMUEBLE

Localización:

Polígono 14 Parcela 4

LA HUERTA. PARACUELLOS DE JARAMA [MADRID]

Clase: RÚSTICO

Uso principal: Agrario

Superficie construida:

Año construcción:

Cultivo

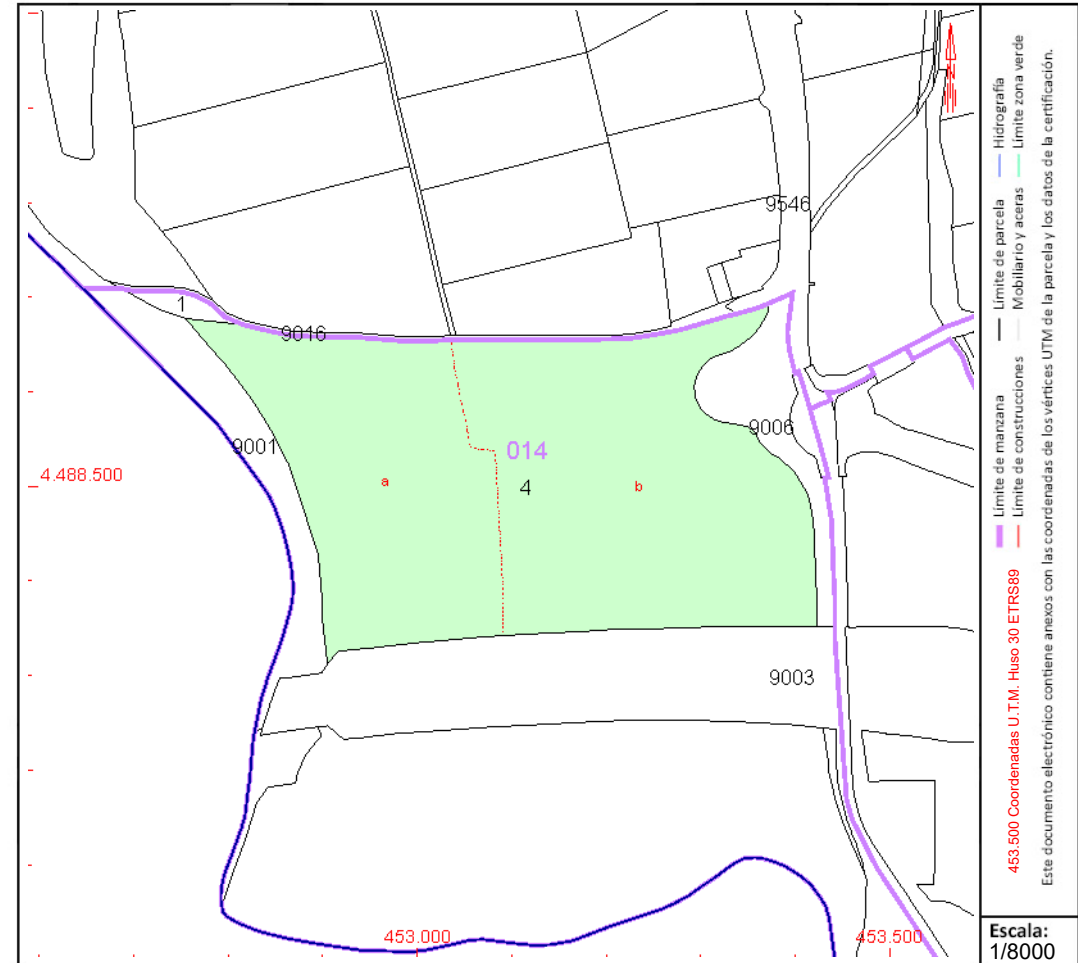
Subparcela	Cultivo/aprovechamiento	Intensidad Productiva	Superficie m²
a	C- Labor o Labradío seco	01	69.095
b	CR Labor o labradío regadío	01	95.982

PARCELA

Superficie gráfica: 165.077 m2

Participación del inmueble: 100,00 %

Tipo:



Este documento no es una certificación catastral, pero sus datos pueden ser verificados a través del "Acceso a datos catastrales no protegidos de la SEC"



GOBIERNO
DE ESPAÑA

MINISTERIO
DE HACIENDA
Y FUNCIÓN PÚBLICA

SECRETARÍA DE ESTADO
DE HACIENDA

DIRECCIÓN GENERAL
DEL CATASTRO

CONSULTA DESCRIPTIVA Y GRÁFICA DE DATOS CATASTRALES DE BIEN INMUEBLE

Referencia catastral: 28104A014090010000US

DATOS DESCRIPTIVOS DEL INMUEBLE

Localización:

Polígono 14 Parcela 9001

RIO JARAMA. PARACUELLOS DE JARAMA [MADRID]

Clase: RÚSTICO

Uso principal: Agrario

Superficie construida:

Año construcción:

Cultivo

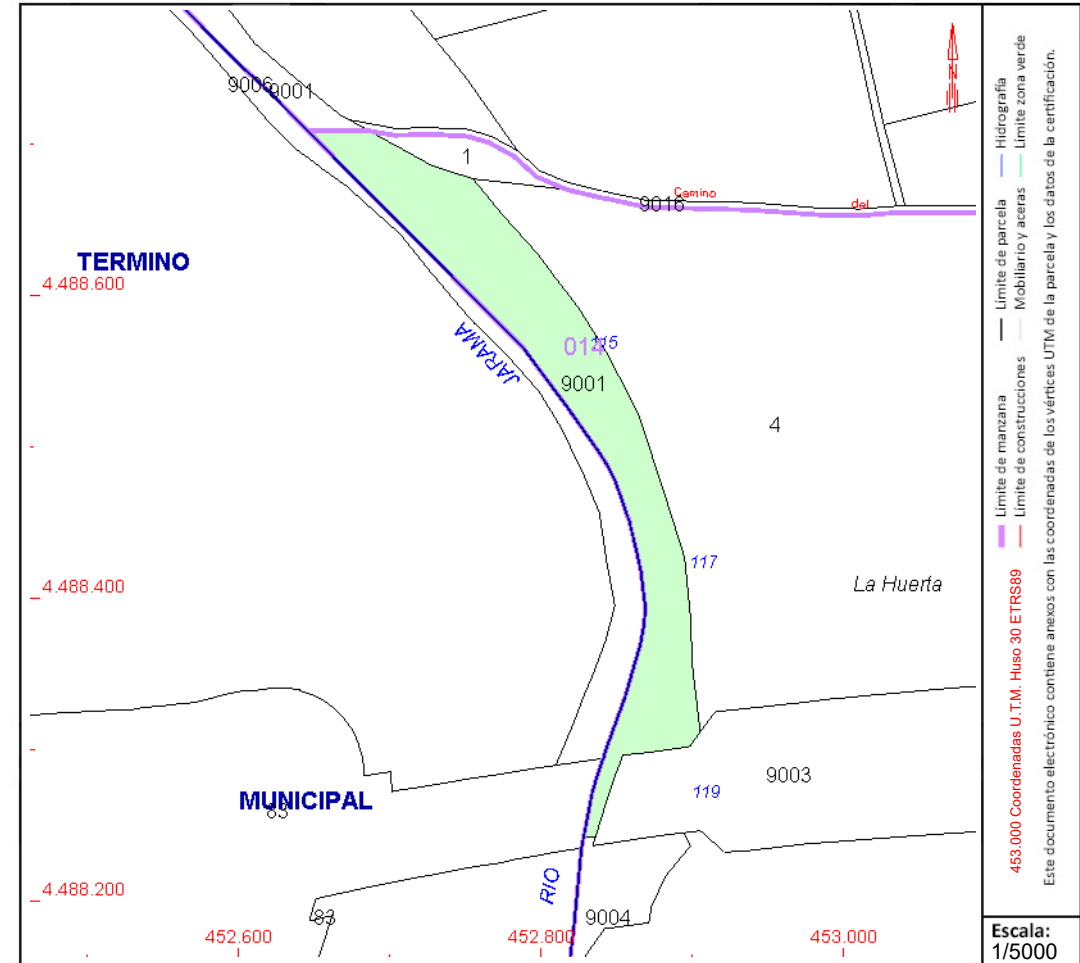
Subparcela	Cultivo/aprovechamiento	Intensidad Productiva	Superficie m²
0	HG Hidrografía natural [río,laguna,arroyo.]	00	20.197

PARCELA

Superficie gráfica: 20.197 m2

Participación del inmueble: 100,00 %

Tipo:



Este documento no es una certificación catastral, pero sus datos pueden ser verificados a través del "Acceso a datos catastrales no protegidos de la SEC"

CONSULTA DESCRIPTIVA Y GRÁFICA DE DATOS CATASTRALES DE BIEN INMUEBLE

Referencia catastral: 28134A007001100000XA

DATOS DESCRIPTIVOS DEL INMUEBLE

Localización:

Polígono 7 Parcela 110

VALSECO. SAN SEBASTIAN DE LOS REYES [MADRID]

Clase: RÚSTICO

Uso principal: Agrario

Superfície construída:

Año construcción:

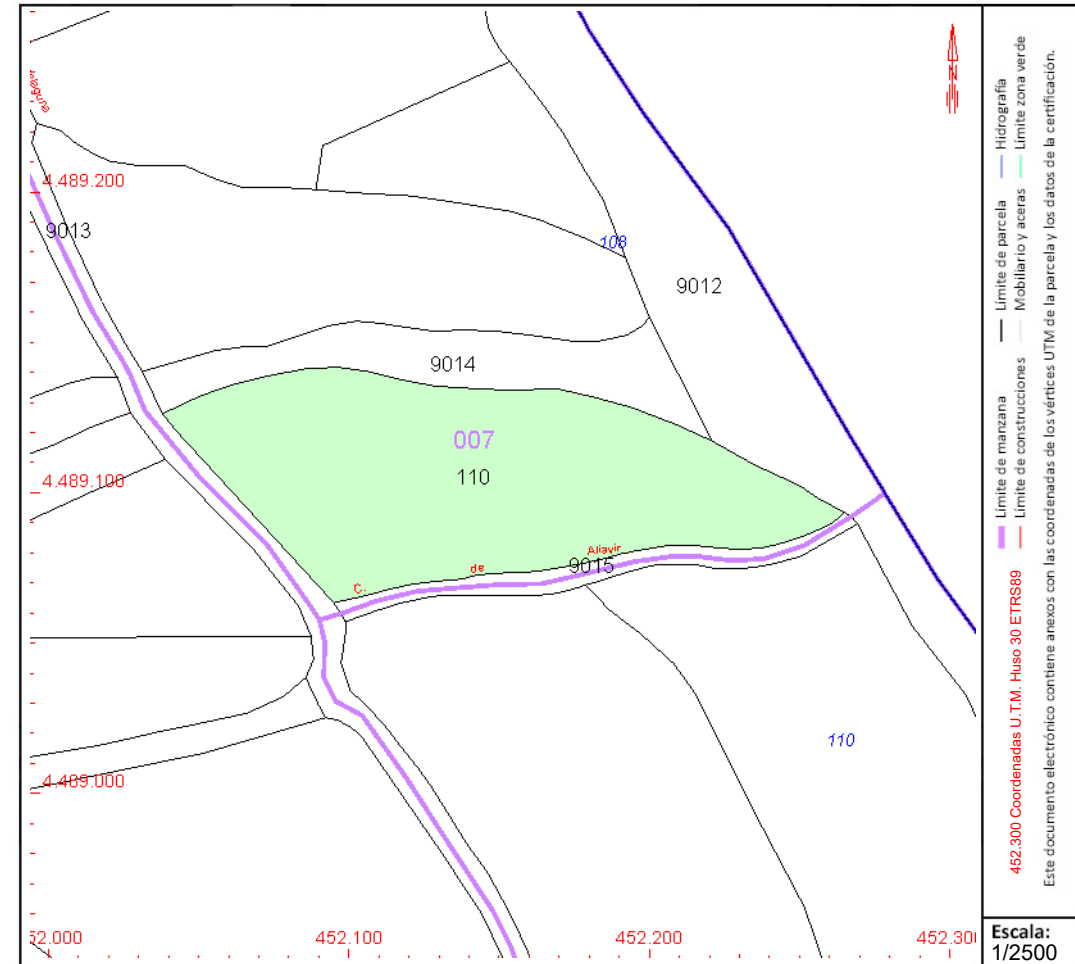
Cultivo

[illegible]**PARCELA**

Superficie gráfica: 10.500 m2

Participación del inmueble: 100,00 %

Tipo:



Este documento no es una certificación catastral, pero sus datos pueden ser verificados a través del "Acceso a datos catastrales no protegidos de la SEC"



GOBIERNO
DE ESPAÑA

MINISTERIO
DE HACIENDA
Y FUNCIÓN PÚBLICA

SECRETARÍA DE ESTADO
DE HACIENDA

DIRECCIÓN GENERAL
DEL CATASTRO

CONSULTA DESCRIPTIVA Y GRÁFICA DE DATOS CATASTRALES DE BIEN INMUEBLE

Referencia catastral: 28134A007090130000XP

DATOS DESCRIPTIVOS DEL INMUEBLE

Localización:

Polígono 7 Parcela 9013

COLADA C BARAJAS A TORRELAGUNA. SAN SEBASTIAN DE LOS REYES [MADRID]

Clase: RÚSTICO

Uso principal: Agrario

Superficie construida:

Año construcción:

Cultivo

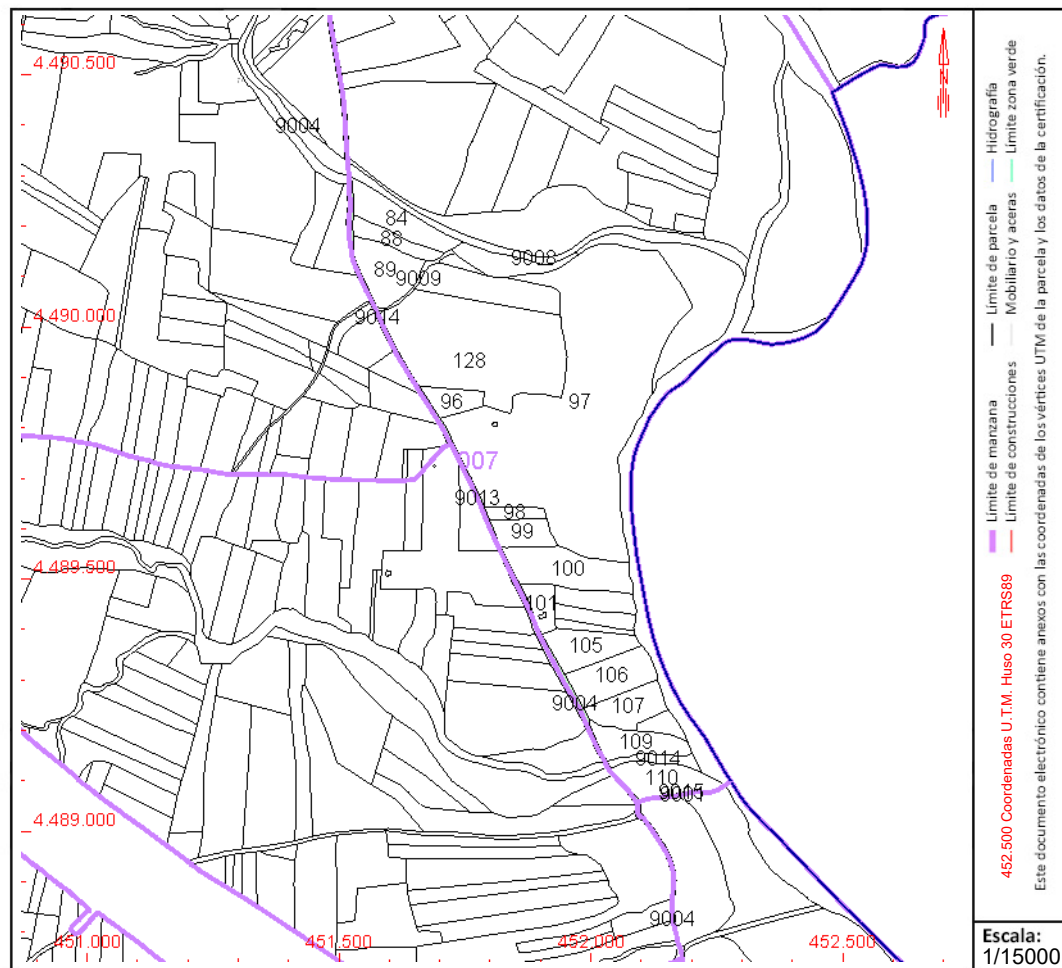
Subparcela	Cultivo/aprovechamiento	Intensidad Productiva	Superficie m²
0	VT Vía de comunicación de dominio público	00	7.830

PARCELA

Superficie gráfica: 7.830 m2

Participación del inmueble: 100,00 %

Tipo:



Este documento no es una certificación catastral, pero sus datos pueden ser verificados a través del "Acceso a datos catastrales no protegidos de la SEC"

CONSULTA DESCRIPTIVA Y GRÁFICA DE DATOS CATASTRALES DE BIEN INMUEBLE

Referencia catastral: 28134A007090150000XT

DATOS DESCRIPTIVOS DEL INMUEBLE

Localización:

Polígono 7 Parcela 9015

CAMINO DE ALIAVIR. SAN SEBASTIAN DE LOS REYES [MADRID]

Clase: RÚSTICO

Uso principal: Agrario

Superfície construída:

Año construcción:

Cultivo

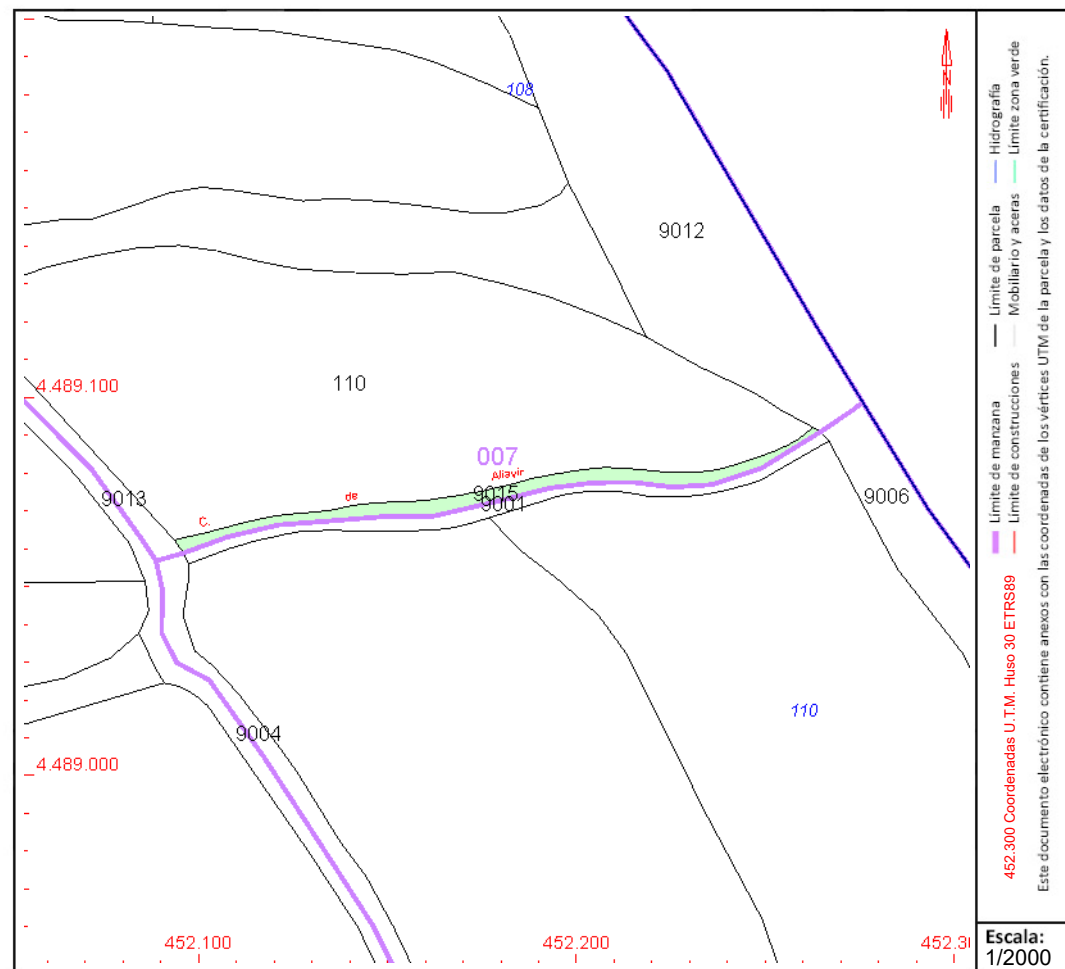
Subparcela	Cultivo/aprovechamiento	Intensidad Productiva	Superficie m²
0	VT Vía de comunicación de dominio público	00	565

PARCELA

Superficie gráfica: 565 m2

Participación del inmueble: 100,00 %

Tipo:



Este documento no es una certificación catastral, pero sus datos pueden ser verificados a través del "Acceso a datos catastrales no protegidos de la SEC"



GOBIERNO
DE ESPAÑA

MINISTERIO
DE HACIENDA
Y FUNCIÓN PÚBLICA

SECRETARÍA DE ESTADO
DE HACIENDA

DIRECCIÓN GENERAL
DEL CATASTRO

CONSULTA DESCRIPTIVA Y GRÁFICA DE DATOS CATASTRALES DE BIEN INMUEBLE

Referencia catastral: 28134A008000010000XF

DATOS DESCRIPTIVOS DEL INMUEBLE

Localización:

Polígono 8 Parcela 1

VALSECO. SAN SEBASTIAN DE LOS REYES [MADRID]

Clase: RÚSTICO

Uso principal: Agrario

Superficie construida:

Año construcción:

Cultivo

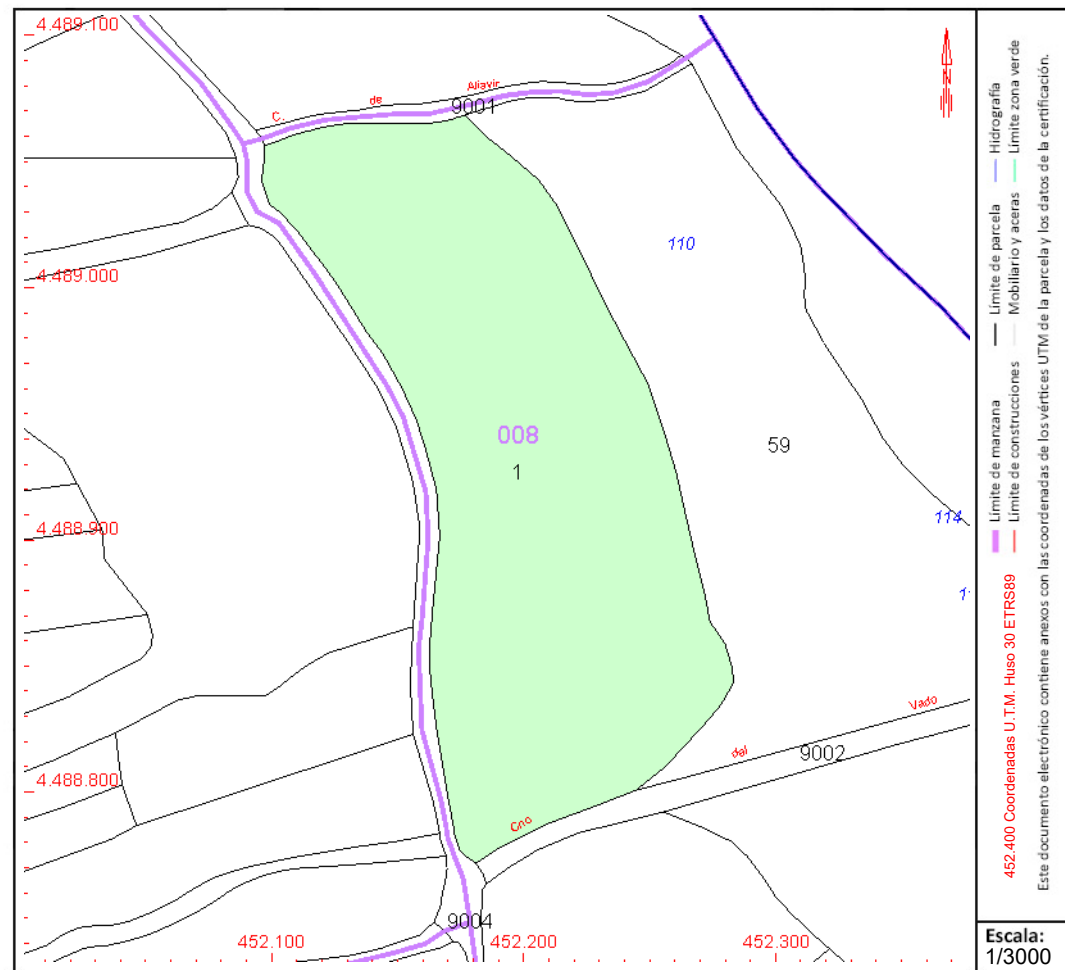
Subparcela	Cultivo/aprovechamiento	Intensidad Productiva	Superficie m ²
0	C- Labor o Labradío secoano	01	28.044

PARCELA

Superficie gráfica: 28.044 m²

Participación del inmueble: 100,00 %

Tipo:



COORDINACIÓN GRÁFICA CON EL REGISTRO DE LA PROPIEDAD

Registro: SAN SEBASTIAN DE LOS REYES 1

Código registral único: 28054000088625

Fecha coordinación: 07/06/2019

Este documento no es una certificación catastral, pero sus datos pueden ser verificados a través del "Acceso a datos catastrales no protegidos de la SEC"

Miércoles , 26 de Julio de 2023

CONSULTA DESCRIPTIVA Y GRÁFICA DE DATOS CATASTRALES DE BIEN INMUEBLE

Referencia catastral: 28134A008000020000XM

DATOS DESCRIPTIVOS DEL INMUEBLE

Localización:

Polígono 8 Parcela 2

VALSECO. SAN SEBASTIAN DE LOS REYES [MADRID]

Clase: RÚSTICO

Uso principal: Agrario

Superfície construída:

Año construcción:

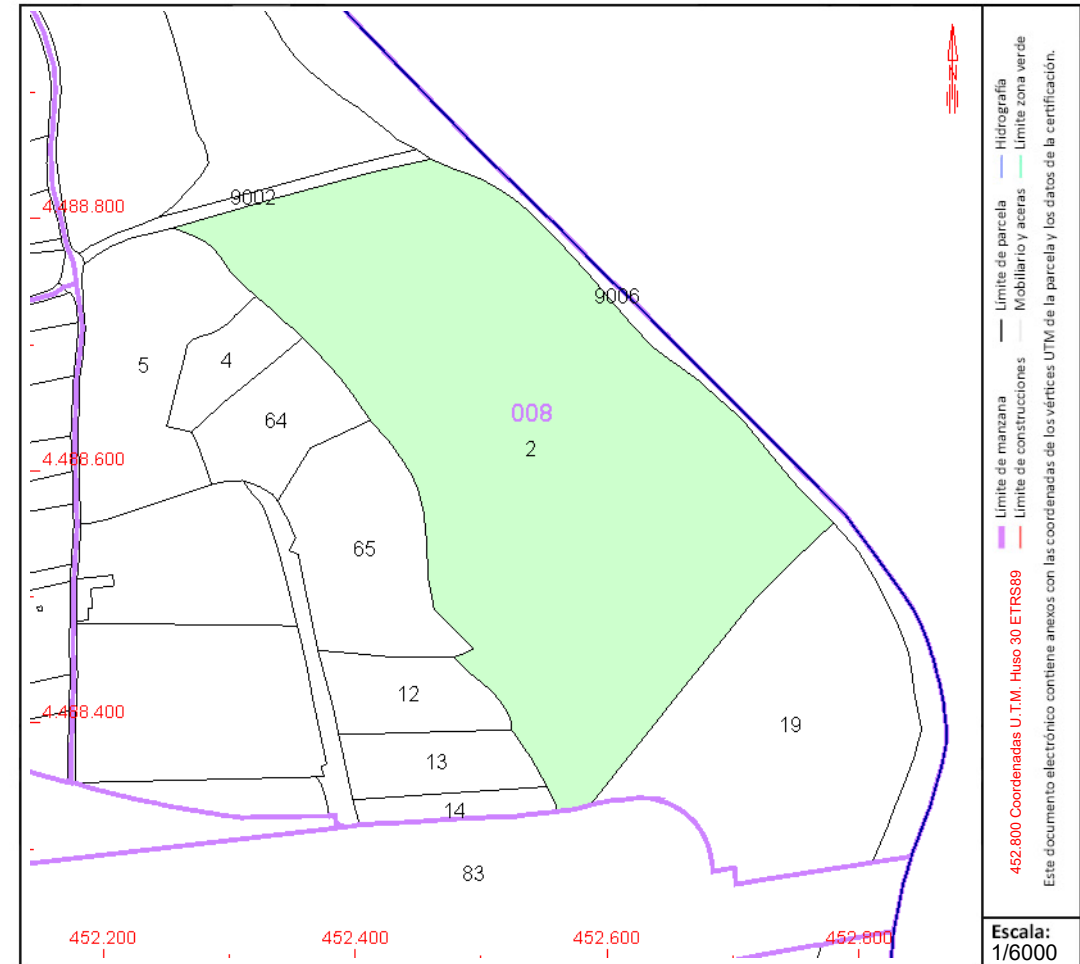
Cultivo

[illegible]**PARCELA**

Superficie gráfica: 116.462 m²

Participación del inmueble: 100,00 %

Tipo:



Este documento no es una certificación catastral, pero sus datos pueden ser verificados a través del "Acceso a datos catastrales no protegidos de la SEC"

CONSULTA DESCRIPTIVA Y GRÁFICA DE DATOS CATASTRALES DE BIEN INMUEBLE

Referencia catastral: 28134A008000190000XA

DATOS DESCRIPTIVOS DEL INMUEBLE

Localización:

Polígono 8 Parcela 19

BELVIS. SAN SEBASTIAN DE LOS REYES [MADRID]

Clase: RÚSTICO

Uso principal: Agrario

Superfície construída:

Año construcción:

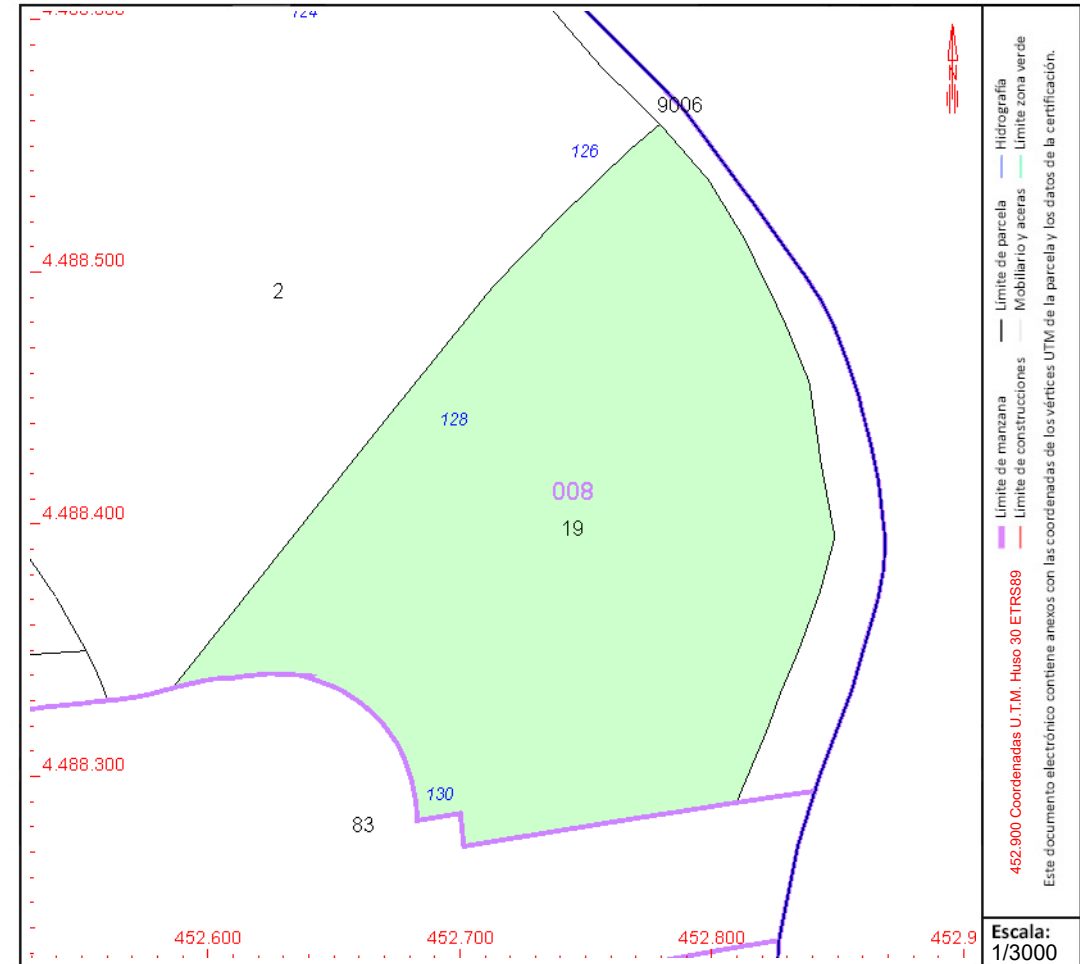
Cultivo

[illegible]**PARCELA**

Superficie gráfica: 41.290 m²

Participación del inmueble: 100,00 %

Tipo:



Este documento no es una certificación catastral, pero sus datos pueden ser verificados a través del "Acceso a datos catastrales no protegidos de la SEC"

DATOS DESCRIPTIVOS DEL INMUEBLE

Localización:

Polígono 8 Parcela 59

LAS MERIENDAS. SAN SEBASTIAN DE LOS REYES [MADRID]

Clase: RÚSTICO

Uso principal: Agrario

Superfície construída:

Año construcción:

Cultivo

[illegible]

CONSULTA DESCRIPTIVA Y GRÁFICA DE DATOS CATASTRALES DE BIEN INMUEBLE

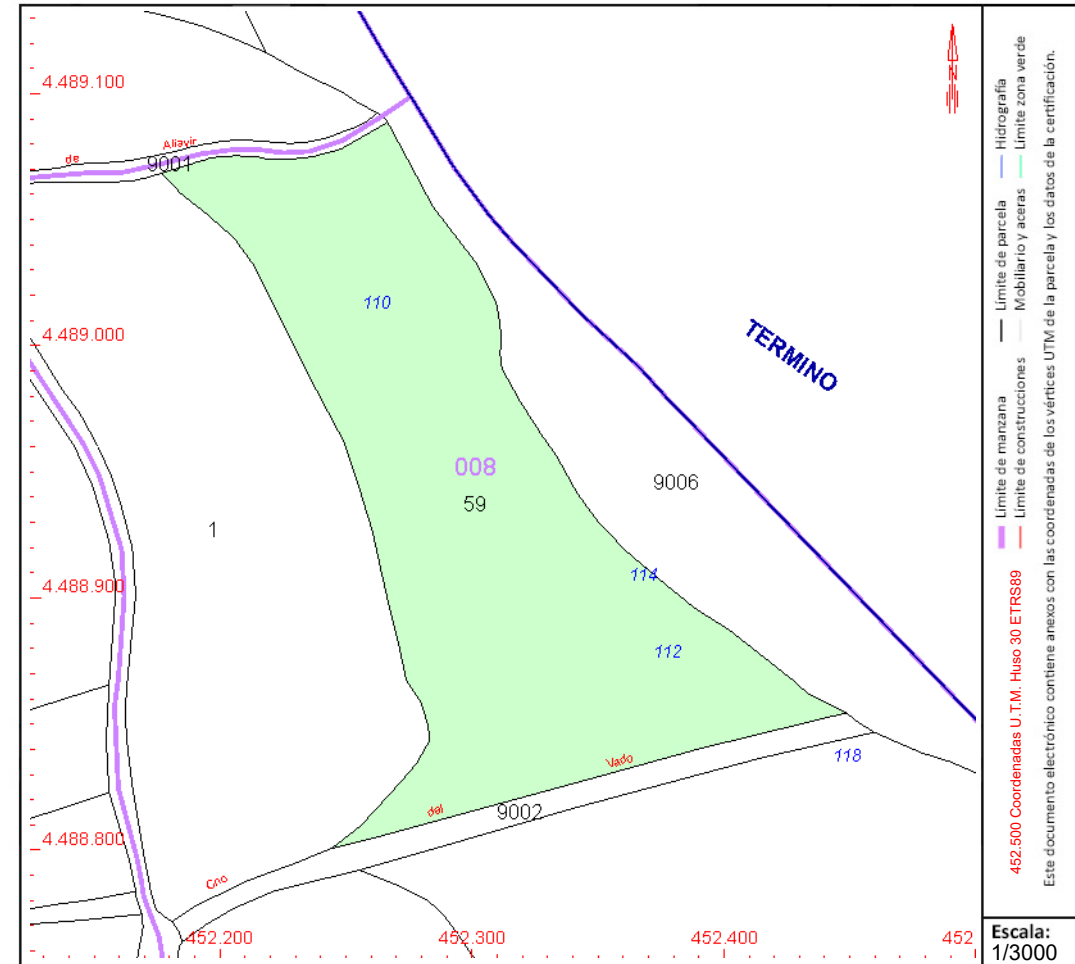
Referencia catastral: 28134A008000590000XP

PARCELA

Superficie gráfica: 26.243 m²

Participación del inmueble: 100,00 %

Tipo:



Este documento no es una certificación catastral, pero sus datos pueden ser verificados a través del "Acceso a datos catastrales no protegidos de la SEC"

CONSULTA DESCRIPTIVA Y GRÁFICA DE DATOS CATASTRALES DE BIEN INMUEBLE

Referencia catastral: 28134A008090010000XD

DATOS DESCRIPTIVOS DEL INMUEBLE

Localización:

Polígono 8 Parcela 9001

CAMINO DE ALIAVIR. SAN SEBASTIAN DE LOS REYES [MADRID]

Clase: RÚSTICO

Uso principal: Agrario

Superfície construída:

Año construcción:

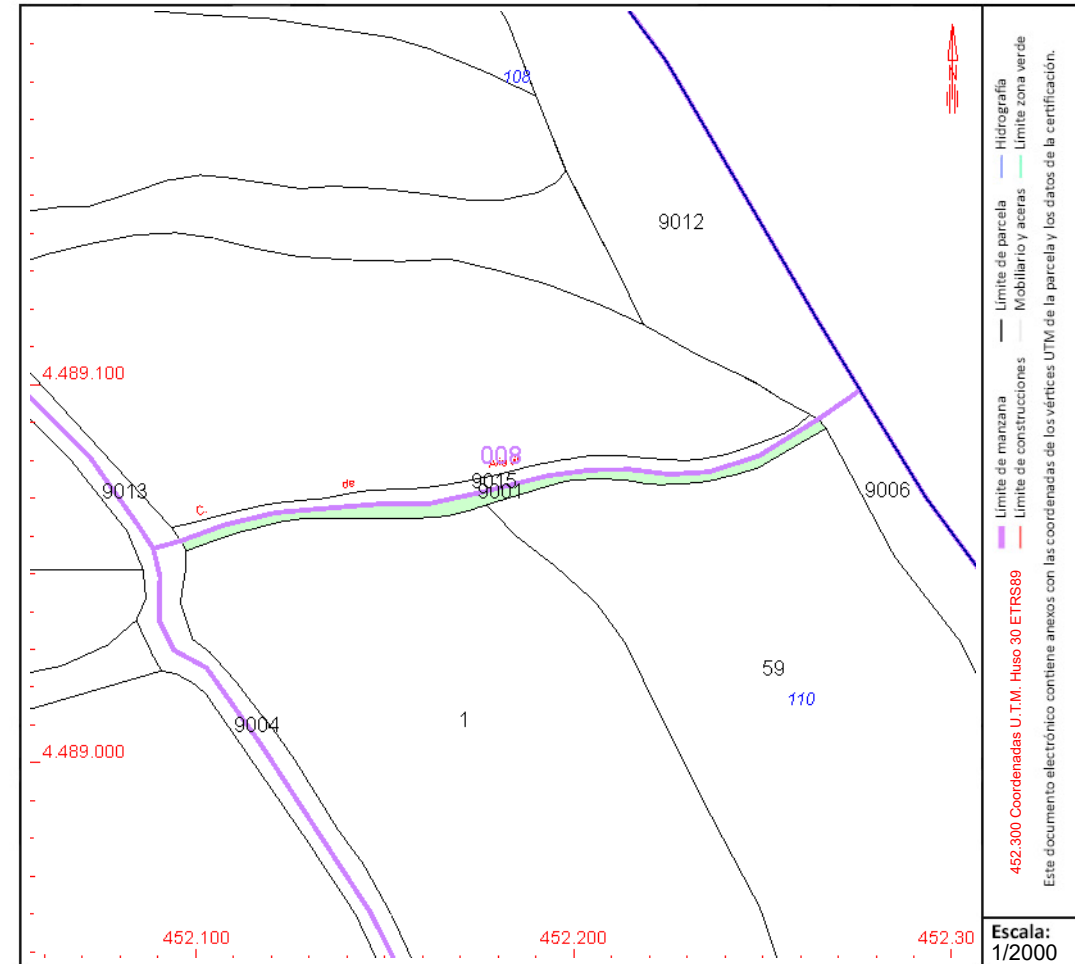
Cultivo

[illegible]**PARCELA**

Superficie gráfica: 520 m²

Participación del inmueble: 100,00 %

Tipo:



Este documento no es una certificación catastral, pero sus datos pueden ser verificados a través del "Acceso a datos catastrales no protegidos de la SEC"



GOBIERNO
DE ESPAÑA

MINISTERIO
DE HACIENDA
Y FUNCIÓN PÚBLICA

SECRETARÍA DE ESTADO
DE HACIENDA

DIRECCIÓN GENERAL
DEL CATASTRO

CONSULTA DESCRIPTIVA Y GRÁFICA DE DATOS CATASTRALES DE BIEN INMUEBLE

Referencia catastral: 28134A008090020000XX

DATOS DESCRIPTIVOS DEL INMUEBLE

Localización:

Polígono 8 Parcela 9002

CAMINO DEL VADO. SAN SEBASTIAN DE LOS REYES [MADRID]

Clase: RÚSTICO

Uso principal: Agrario

Superficie construida:

Año construcción:

Cultivo

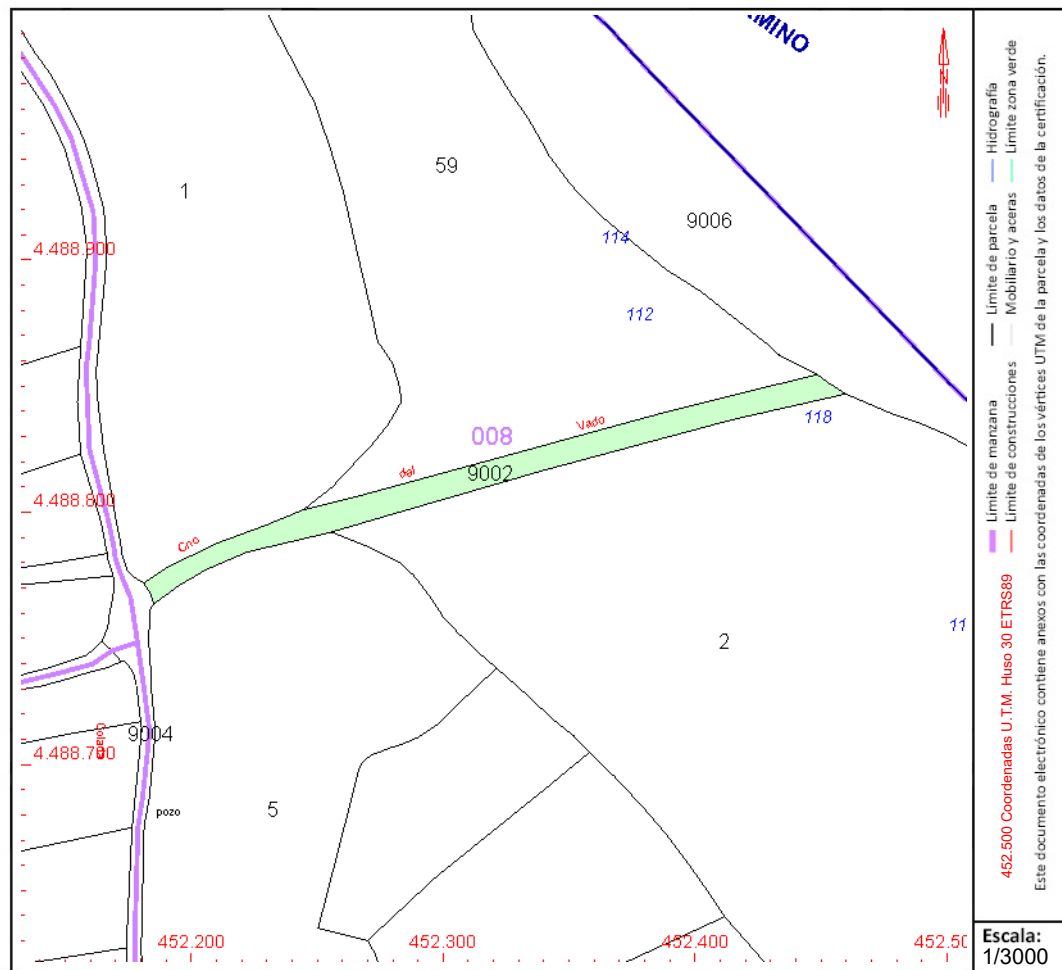
Subparcela	Cultivo/aprovechamiento	Intensidad Productiva	Superficie m²
0	VT Vía de comunicación de dominio público	00	2.723

PARCELA

Superficie gráfica: 2.723 m2

Participación del inmueble: 100,00 %

Tipo:



Este documento no es una certificación catastral, pero sus datos pueden ser verificados a través del "Acceso a datos catastrales no protegidos de la SEC"



GOBIERNO
DE ESPAÑA

MINISTERIO
DE HACIENDA
Y FUNCIÓN PÚBLICA

SECRETARÍA DE ESTADO
DE HACIENDA

DIRECCIÓN GENERAL
DEL CATASTRO

CONSULTA DESCRIPTIVA Y GRÁFICA DE DATOS CATASTRALES DE BIEN INMUEBLE

Referencia catastral: 28134A008090040000XJ

DATOS DESCRIPTIVOS DEL INMUEBLE

Localización:

Polígono 8 Parcela 9004

CNO PASO PELUCA. SAN SEBASTIAN DE LOS REYES [MADRID]

Clase: RÚSTICO

Uso principal: Agrario

Superficie construida:

Año construcción:

Cultivo

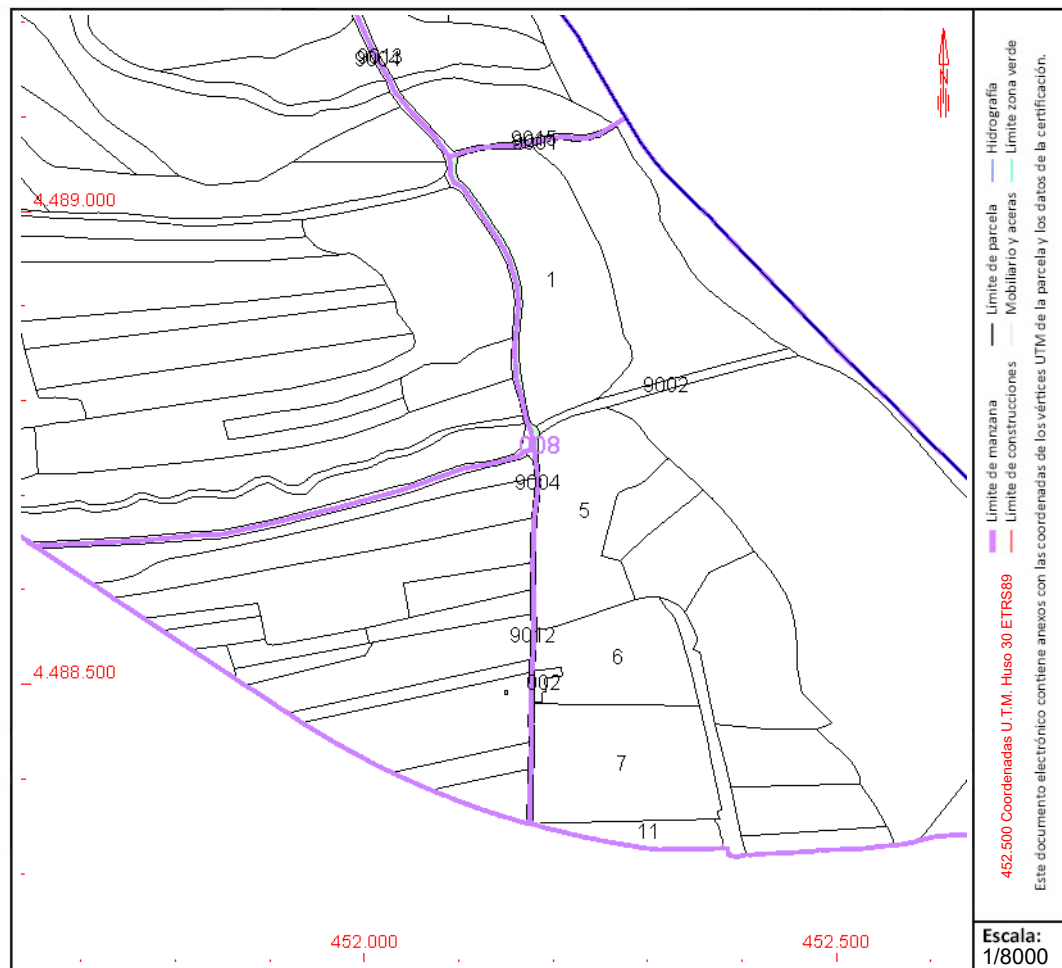
Subparcela	Cultivo/aprovechamiento	Intensidad Productiva	Superficie m²
0	VT Vía de comunicación de dominio público	00	2.716

PARCELA

Superficie gráfica: 2.716 m²

Participación del inmueble: 100,00 %

Tipo:



CONSULTA DESCRIPTIVA Y GRÁFICA DE DATOS CATASTRALES DE BIEN INMUEBLE

Referencia catastral: 28134A008090060000XS

DATOS DESCRIPTIVOS DEL INMUEBLE

Localización:

Polígono 8 Parcela 9006

RIO JARAMA. SAN SEBASTIAN DE LOS REYES [MADRID]

Clase: RÚSTICO

Uso principal: Agrario

Superfície construída:

Año construcción:

Cultivo

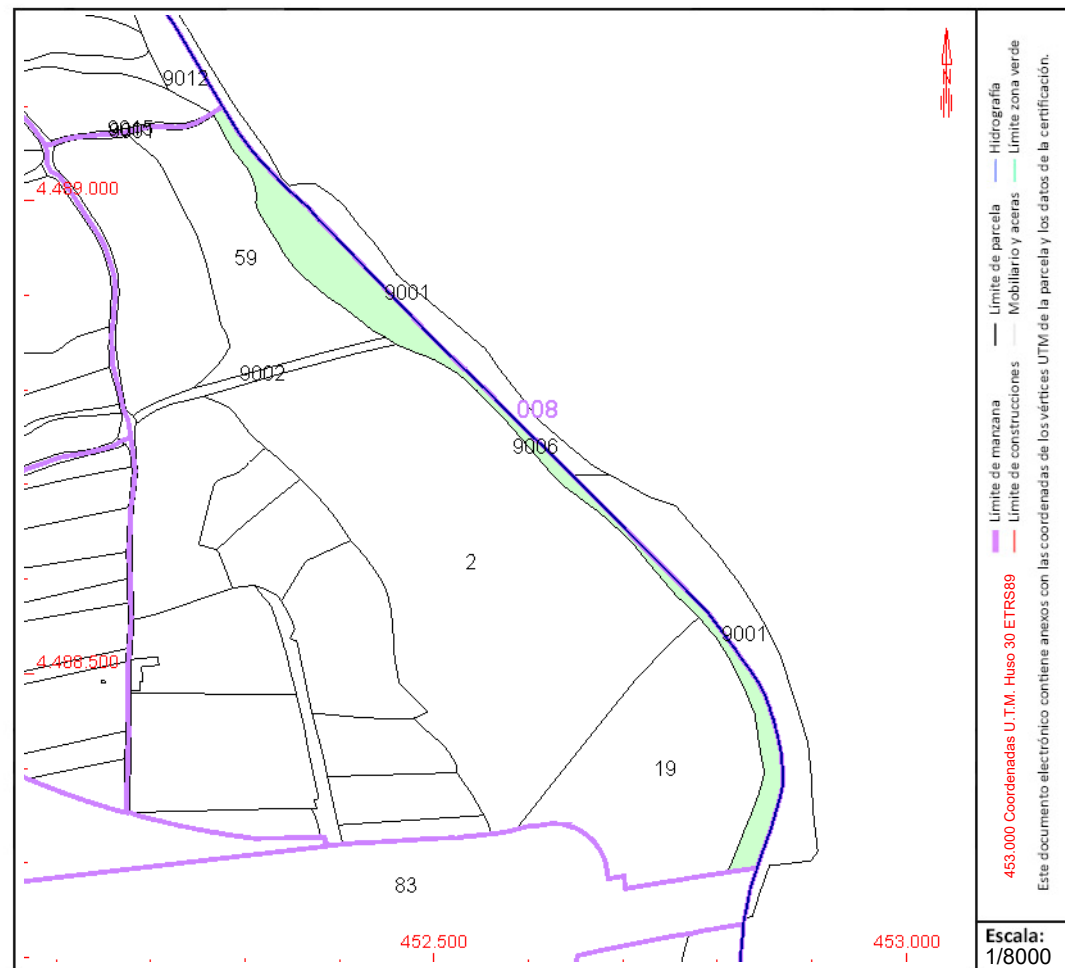
Subparcela	Cultivo/aprovechamiento	Intensidad Productiva	Superficie m ²
0	HG Hidrografía natural [río,laguna,arroyo.]	00	21.563

PARCELA

Superficie gráfica: 21.558 m2

Participación del inmueble: 100,00 %

Tipo:



Este documento no es una certificación catastral, pero sus datos pueden ser verificados a través del "Acceso a datos catastrales no protegidos de la SEC"

CONSULTA DESCRIPTIVA Y GRÁFICA DE DATOS CATASTRALES DE BIEN INMUEBLE

Referencia catastral: 28134A009000010000XY

DATOS DESCRIPTIVOS DEL INMUEBLE

Localización:

Polígono 9 Parcela 1

EL JUNCAL. SAN SEBASTIAN DE LOS REYES [MADRID]

Clase: RÚSTICO

Uso principal: Agrario

Superfície construída: 762 m²

Año construcción: 1970

Construcción

Destino	Escalera / Planta / Puerta	Superficie m²
VIVIENDA	/00/01	65
ALMACEN	/00/02	346
SOPORT. 50%	/00/01	8
ALMACEN	/00/03	16
ALMACEN	/00/04	36
SOPORT. 50%	/00/05	9
ALMACEN	/00/06	187
ALMACEN	/00/07	95

Cultivo

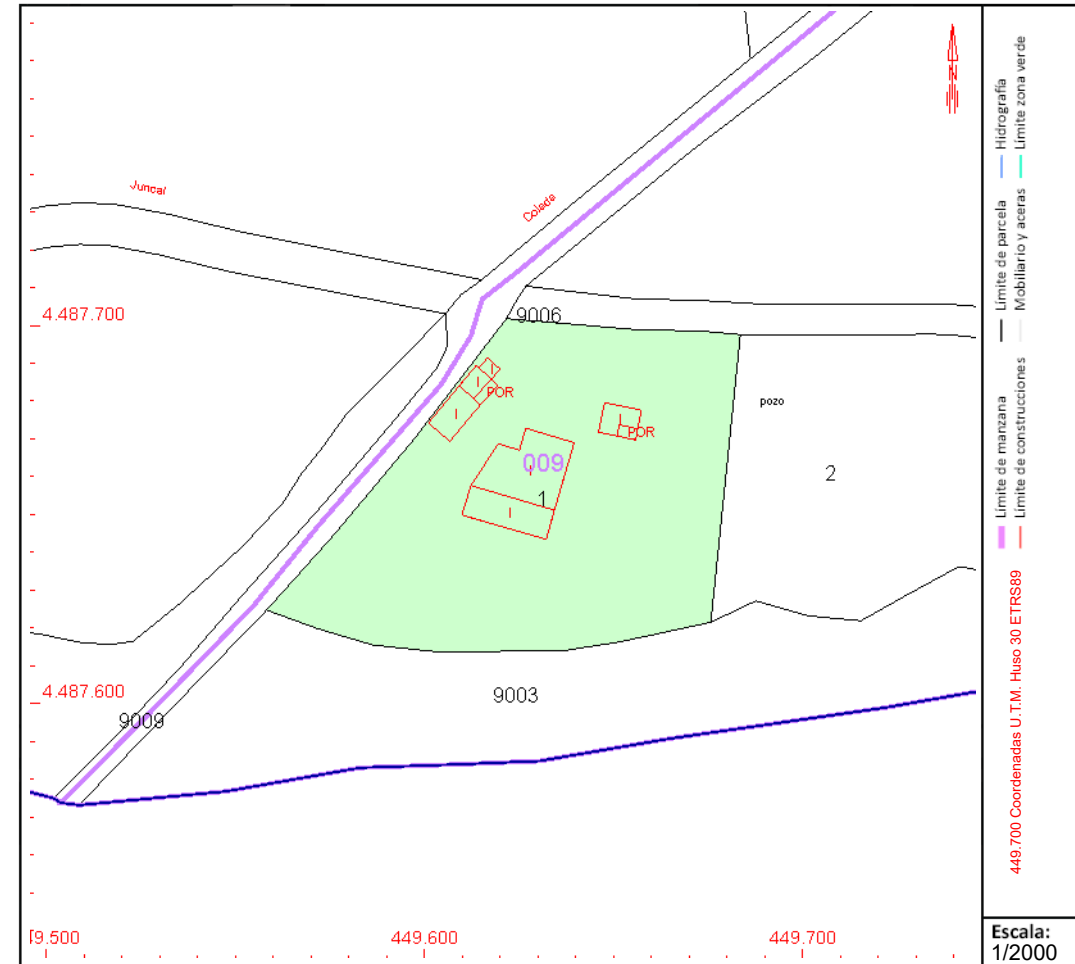
Subparcela	Cultivo/aprovechamiento	Intensidad Productiva	Superficie m ²
0	C- Labor o Labradío seco	01	6.880

PARCELA

Superficie gráfica: 7.657 m2

Participación del inmueble: 100,00 %

Tipo: Parcela construida sin división horizontal



Este documento no es una certificación catastral, pero sus datos pueden ser verificados a través del "Acceso a datos catastrales no protegidos de la SEC"

CONSULTA DESCRIPTIVA Y GRÁFICA DE DATOS CATASTRALES DE BIEN INMUEBLE

Referencia catastral: 28134A009000050000XL

DATOS DESCRIPTIVOS DEL INMUEBLE

Localización:

Polígono 9 Parcela 5

EL JUNCAL. SAN SEBASTIAN DE LOS REYES [MADRID]

Clase: RÚSTICO

Uso principal: Agrario

Superfície construída: 1.696 m²

Año construcción: 2008

Construcción

Destino	Escalera / Planta / Puerta	Superficie m²
AGRARIO	/00/01	212
VIVIENDA	/01/01	136
VIVIENDA	/00/02	123
AGRARIO	/00/03	254
APARCAMIENTO	/00/04	136
ALMACEN	/00/05	99
ALMACEN	/00/06	18
APARCAMIENTO	/00/07	32
ALMACEN	/00/15	8
AGRARIO	/00/08	116
AGRARIO	/00/09	348
AGRARIO	/00/10	12
AGRARIO	/00/11	10
AGRARIO	/00/12	102

Continúa en páginas siguientes

Cultivo

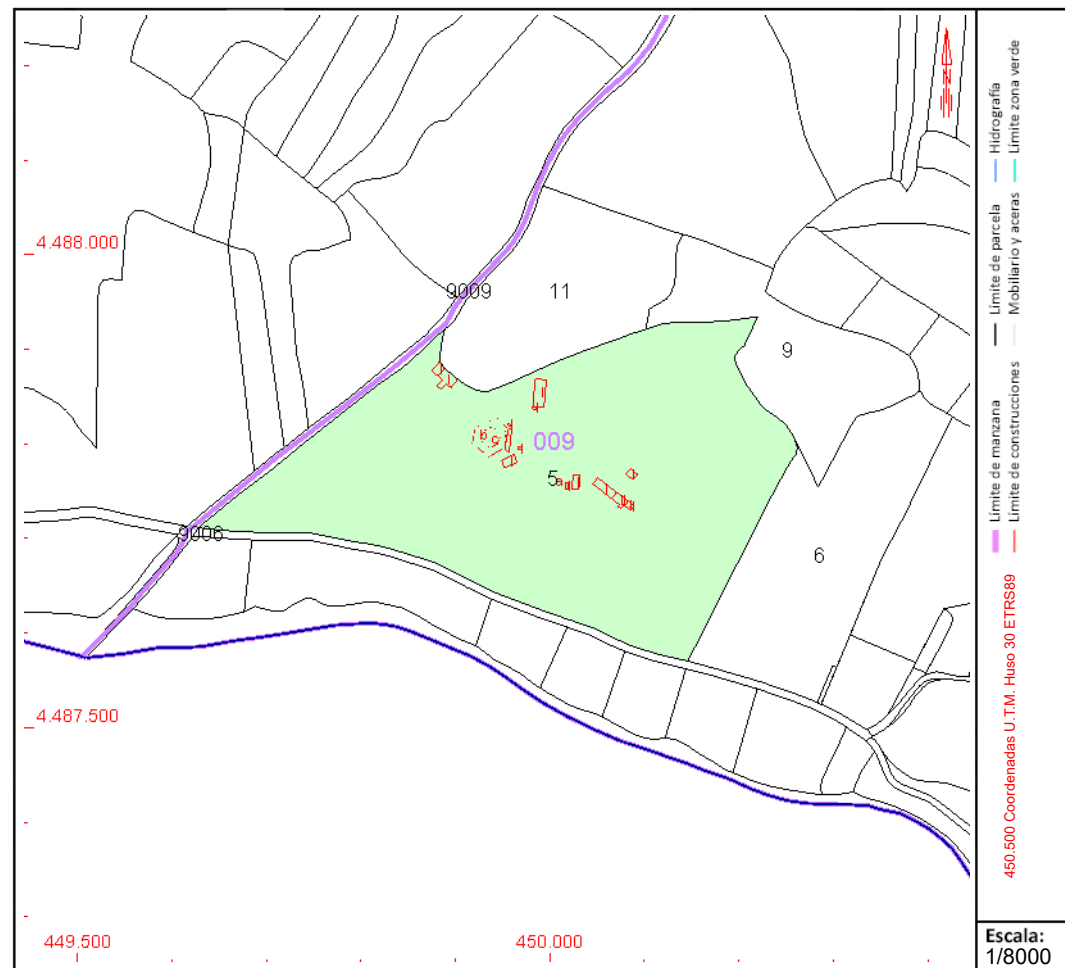
Subparcela	Cultivo/aprovechamiento	Intensidad Productiva	Superficie m ²
a	HR Huerta regadío	02	121.668
b	I- Improductivo	00	713
c	I- Improductivo	00	301

PARCELA

Superficie gráfica: 124.242 m²

Participación del inmueble: 100,00 %

Tipo: Parcela construida sin división horizontal



Este documento no es una certificación catastral, pero sus datos pueden ser verificados a través del "Acceso a datos catastrales no protegidos de la SEC"

CONSULTA DESCRIPTIVA Y GRÁFICA DE DATOS CATASTRALES DE BIEN INMUEBLE

Referencia catastral: 28134A009000110000XM

DATOS DESCRIPTIVOS DEL INMUEBLE

Localización:

Polígono 9 Parcela 11

CERRO MANGRANILLO. SAN SEBASTIAN DE LOS REYES [MADRID]

Clase: RÚSTICO

Uso principal: Agrario

Superfície construída:

Año construcción:

Cultivo

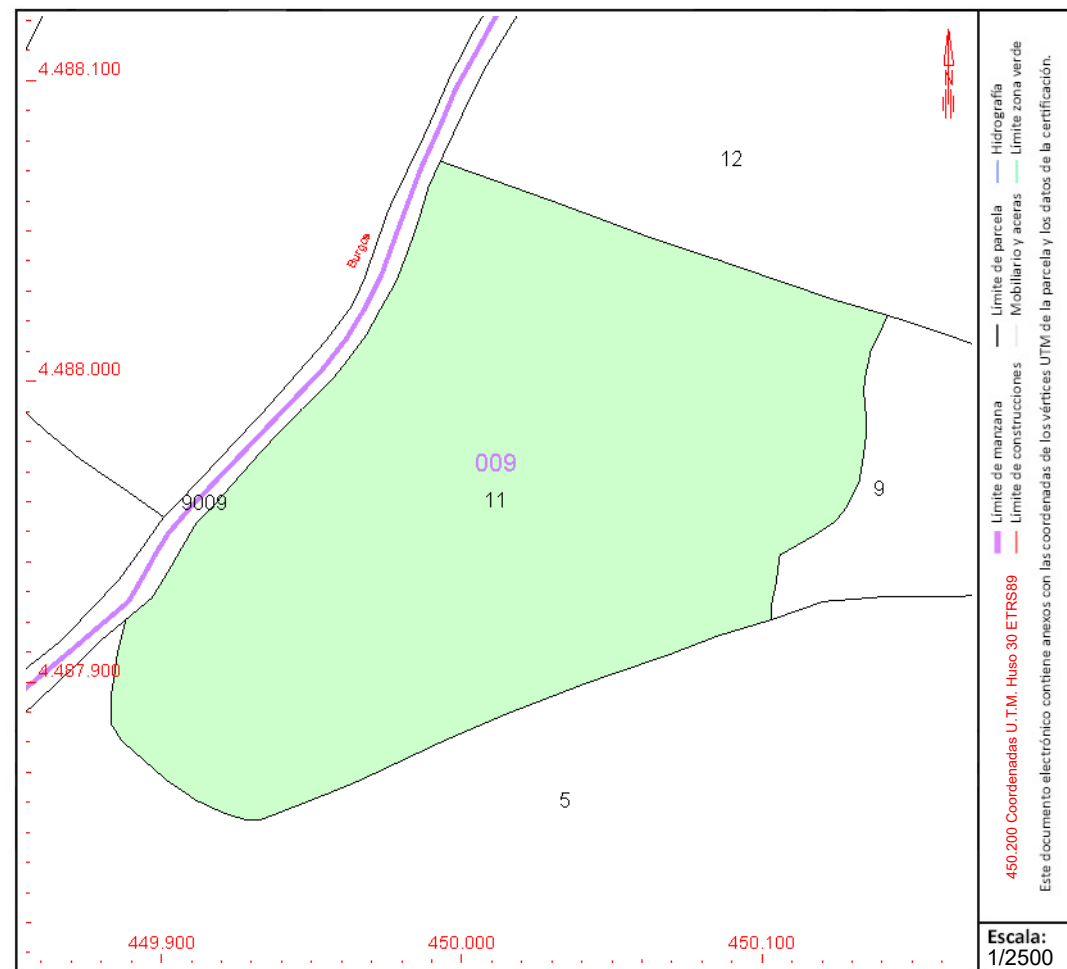
Subparcela	Cultivo/aprovechamiento	Intensidad Productiva	Superficie m²
0	C- Labor o Labradío seco	01	31.592

PARCELA

Superficie gráfica: 31.592 m2

Participación del inmueble: 100,00 %

Tipo:



Este documento no es una certificación catastral, pero sus datos pueden ser verificados a través del "Acceso a datos catastrales no protegidos de la SEC"

CONSULTA DESCRIPTIVA Y GRÁFICA DE DATOS CATASTRALES DE BIEN INMUEBLE

Referencia catastral: 28134A009000120000XO

DATOS DESCRIPTIVOS DEL INMUEBLE

Localización:

Polígono 9 Parcela 12

CERRO MANGRANILLO. SAN SEBASTIAN DE LOS REYES [MADRID]

Clase: RÚSTICO

Uso principal: Agrario

Superfície construída:

Año construcción:

Cultivo

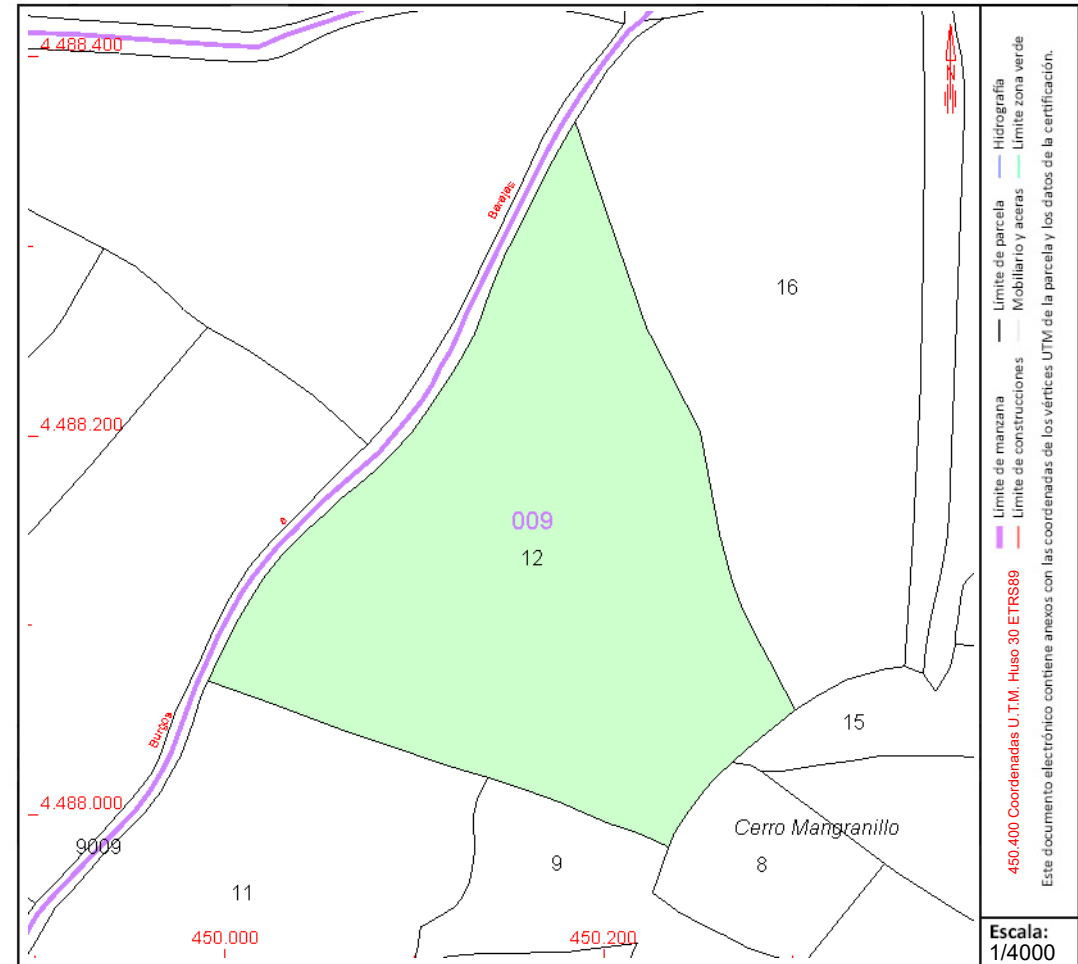
Subparcela	Cultivo/aprovechamiento	Intensidad Productiva	Superficie m²
0	C- Labor o Labradío seco	01	55.462

PARCELA

Superficie gráfica: 55.462 m2

Participación del inmueble: 100,00 %

Tipo:



Este documento no es una certificación catastral, pero sus datos pueden ser verificados a través del "Acceso a datos catastrales no protegidos de la SEC"

CONSULTA DESCRIPTIVA Y GRÁFICA DE DATOS CATASTRALES DE BIEN INMUEBLE

Referencia catastral: 28134A009000140000XR

DATOS DESCRIPTIVOS DEL INMUEBLE

Localización:

Polígono 9 Parcela 14

CERRO MANGRANILLO. SAN SEBASTIAN DE LOS REYES [MADRID]

Clase: RÚSTICO

Uso principal: Agrario

Superfície construída:

Año construcción:

Cultivo

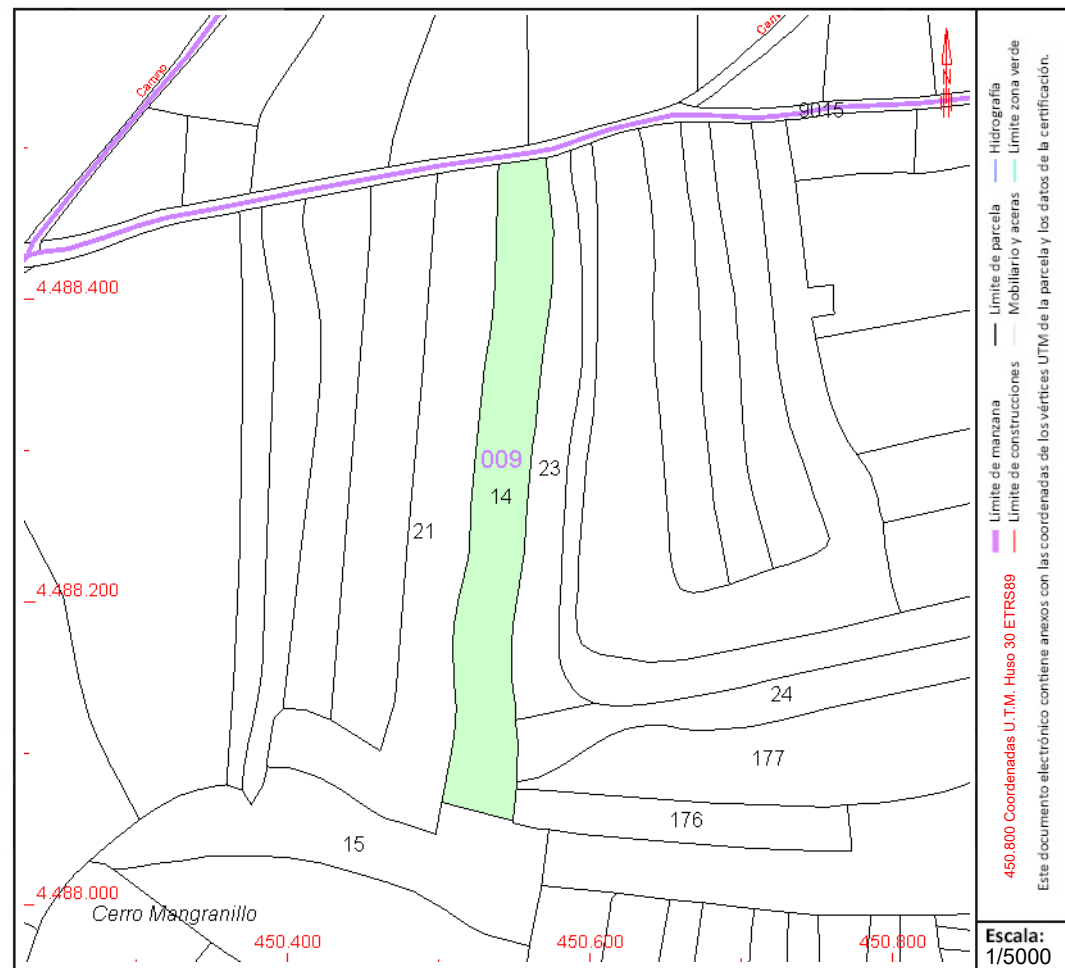
Subparcela	Cultivo/aprovechamiento	Intensidad Productiva	Superficie m²
0	C- Labor o Labradío seco	01	16.457

PARCELA

Superficie gráfica: 16.457 m²

Participación del inmueble: 100,00 %

Tipo:



Este documento no es una certificación catastral, pero sus datos pueden ser verificados a través del "Acceso a datos catastrales no protegidos de la SEC"

CONSULTA DESCRIPTIVA Y GRÁFICA DE DATOS CATASTRALES DE BIEN INMUEBLE

Referencia catastral: 28134A009000160000XX

DATOS DESCRIPTIVOS DEL INMUEBLE

Localización:

Polígono 9 Parcela 16

CERRO MANGRANILLO. SAN SEBASTIAN DE LOS REYES [MADRID]

Clase: RÚSTICO

Uso principal: Agrario

Superfície construída:

Año construcción:

Cultivo

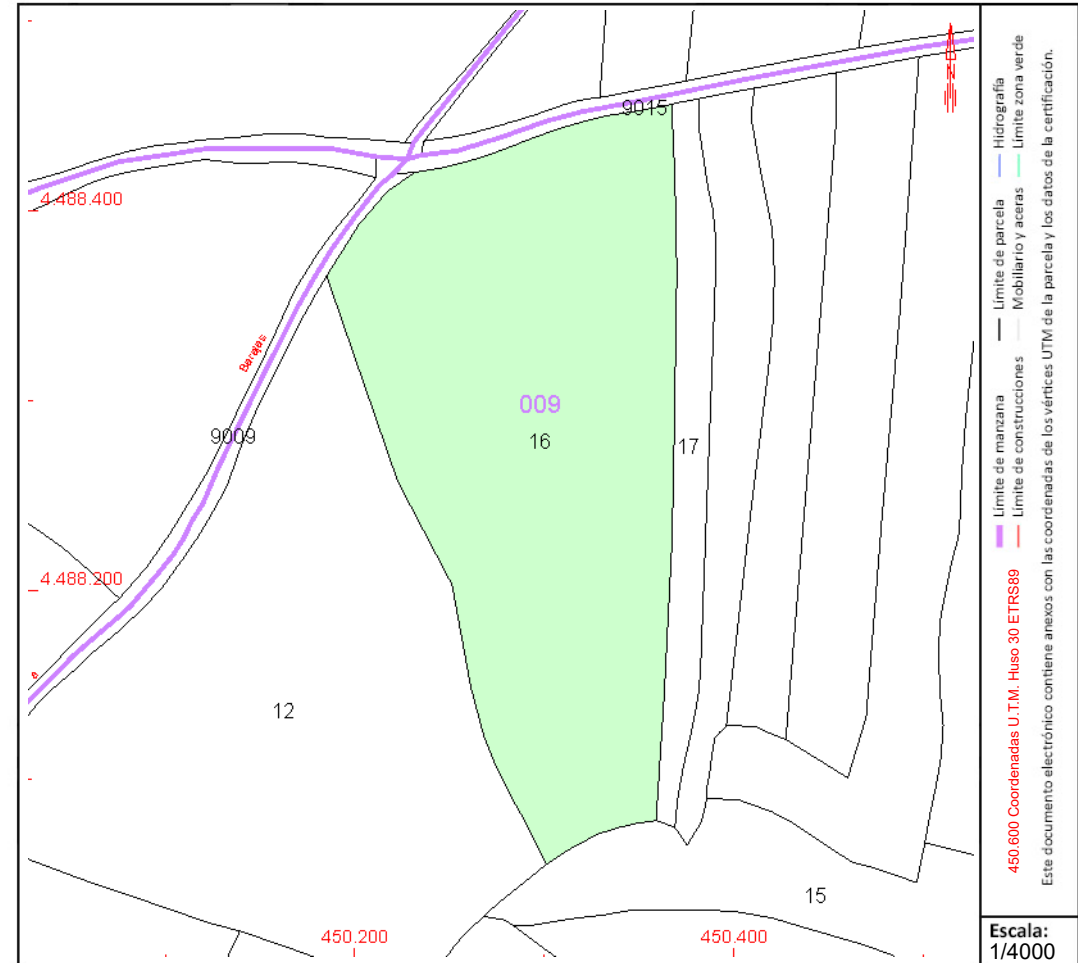
Subparcela	Cultivo/aprovechamiento	Intensidad Productiva	Superficie m²
0	C- Labor o Labradío seco	01	49.404

PARCELA

Superficie gráfica: 49.404 m²

Participación del inmueble: 100,00 %

Tipo:



Este documento no es una certificación catastral, pero sus datos pueden ser verificados a través del "Acceso a datos catastrales no protegidos de la SEC"

CONSULTA DESCRIPTIVA Y GRÁFICA DE DATOS CATASTRALES DE BIEN INMUEBLE

Referencia catastral: 28134A009000170000XI

DATOS DESCRIPTIVOS DEL INMUEBLE

Localización:

Polígono 9 Parcela 17

CERRO MANGRANILLO. SAN SEBASTIAN DE LOS REYES [MADRID]

Clase: RÚSTICO

Uso principal: Agrario

Superfície construída:

Año construcción:

Cultivo

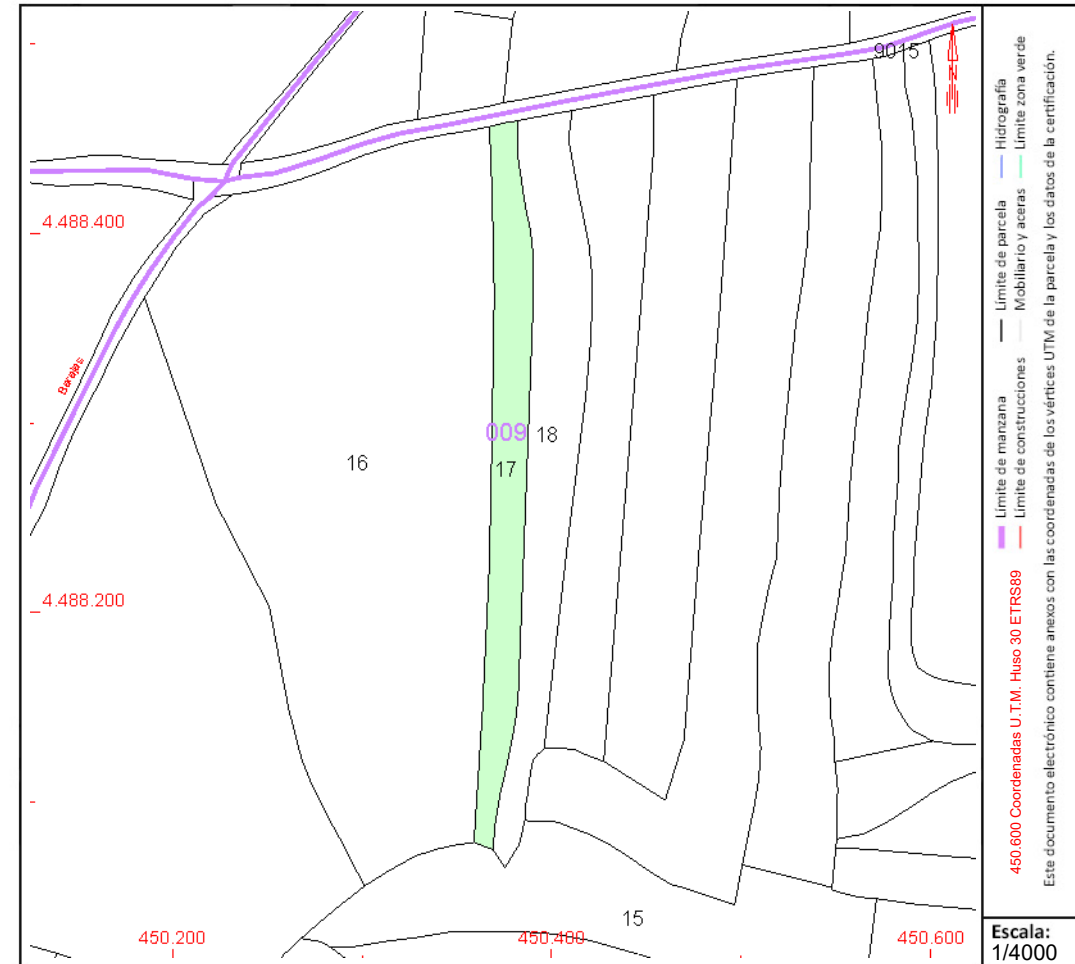
Subparcela	Cultivo/aprovechamiento	Intensidad Productiva	Superficie m²
0	C- Labor o Labradío seco	01	6.697

PARCELA

Superficie gráfica: 6.697 m²

Participación del inmueble: 100,00 %

Tipo:



Este documento no es una certificación catastral, pero sus datos pueden ser verificados a través del "Acceso a datos catastrales no protegidos de la SEC"

CONSULTA DESCRIPTIVA Y GRÁFICA DE DATOS CATASTRALES DE BIEN INMUEBLE

Referencia catastral: 28134A009000180000XJ

DATOS DESCRIPTIVOS DEL INMUEBLE

Localización:

Polígono 9 Parcela 18

CERRO MANGRANILLO. SAN SEBASTIAN DE LOS REYES [MADRID]

Clase: RÚSTICO

Uso principal: Agrario

Superfície construída:

Año construcción:

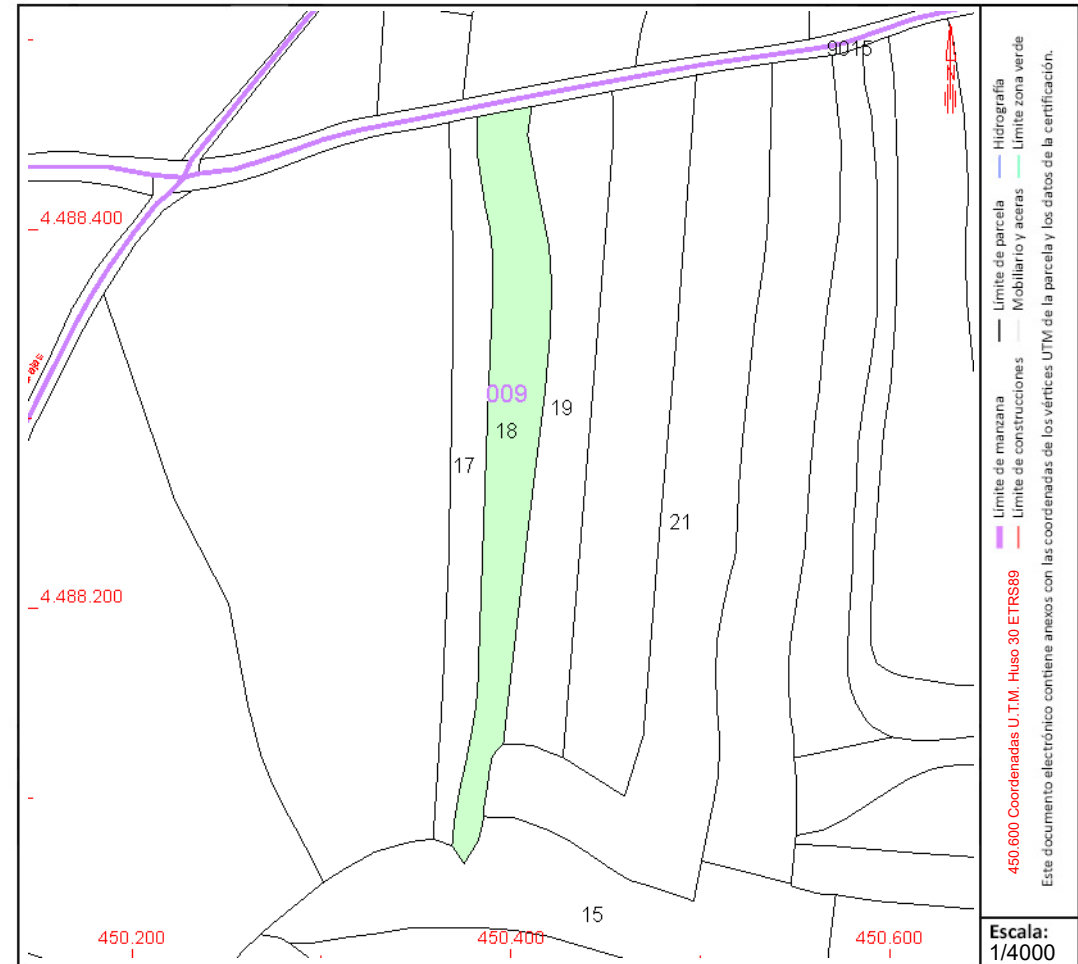
Cultivo

[illegible]**PARCELA**

Superficie gráfica: 9.360 m2

Participación del inmueble: 100,00 %

Tipo:



Este documento no es una certificación catastral, pero sus datos pueden ser verificados a través del "Acceso a datos catastrales no protegidos de la SEC"

CONSULTA DESCRIPTIVA Y GRÁFICA DE DATOS CATASTRALES DE BIEN INMUEBLE

Referencia catastral: 28134A009000200000XI

DATOS DESCRIPTIVOS DEL INMUEBLE

Localización:

Polígono 9 Parcela 20

CERRO MANGRANILLO. SAN SEBASTIAN DE LOS REYES [MADRID]

Clase: RÚSTICO

Uso principal: Agrario

Superfície construída:

Año construcción:

Cultivo

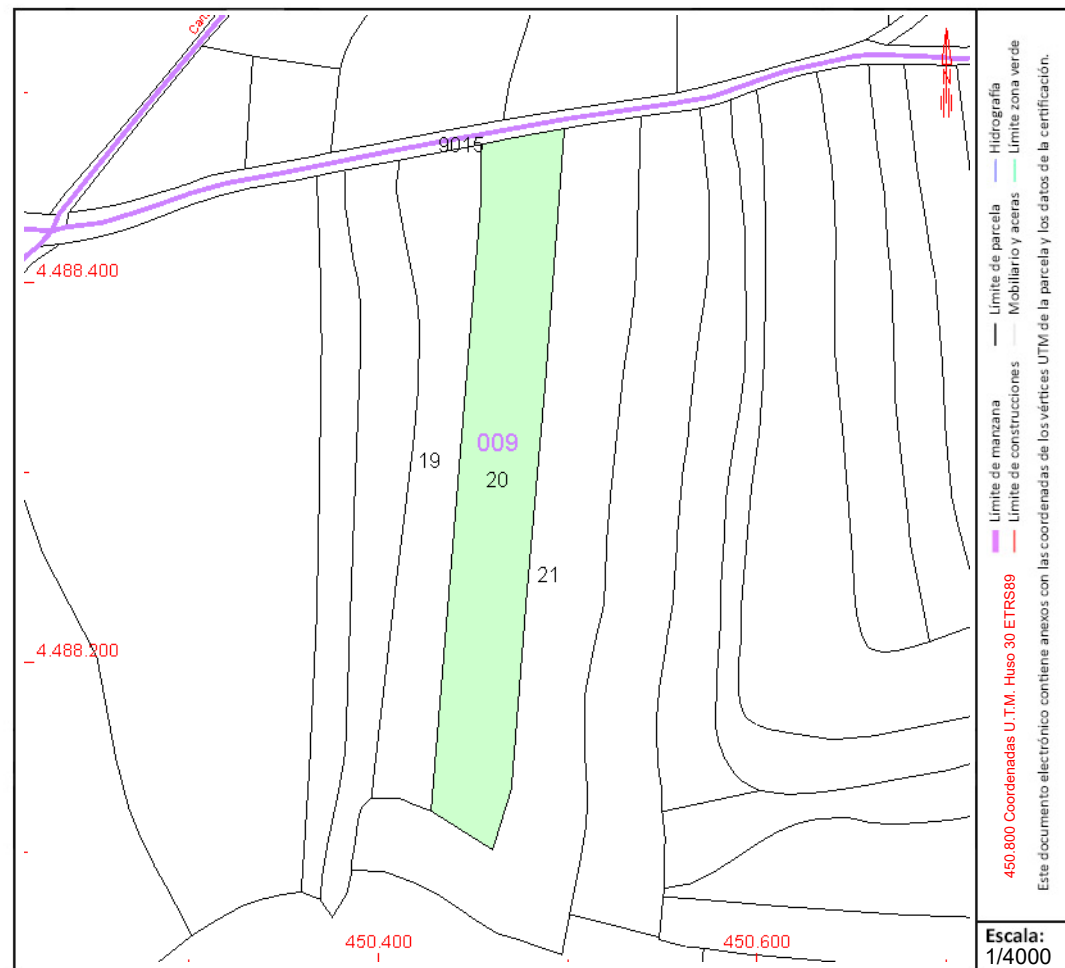
Subparcela	Cultivo/aprovechamiento	Intensidad Productiva	Superficie m²
0	C- Labor o Labradío seco	01	15.210

PARCELA

Superficie gráfica: 15.210 m2

Participación del inmueble: 100,00 %

Tipo:



COORDINACIÓN GRÁFICA CON EL REGISTRO DE LA PROPIEDAD

Registro: SAN SEBASTIAN DE LOS REYES 1

Código registral único: 28054000087970

Fecha coordinación: 02/11/2017

Este documento no es una certificación catastral, pero sus datos pueden ser verificados a través del "Acceso a datos catastrales no protegidos de la SEC"

Miércoles , 26 de Julio de 2023

CONSULTA DESCRIPTIVA Y GRÁFICA DE DATOS CATASTRALES DE BIEN INMUEBLE

Referencia catastral: 28134A009000210000XJ

DATOS DESCRIPTIVOS DEL INMUEBLE

Localización:

Polígono 9 Parcela 21

CERRO MANGRANILLO. SAN SEBASTIAN DE LOS REYES [MADRID]

Clase: RÚSTICO

Uso principal: Agrario

Superfície construída:

Año construcción:

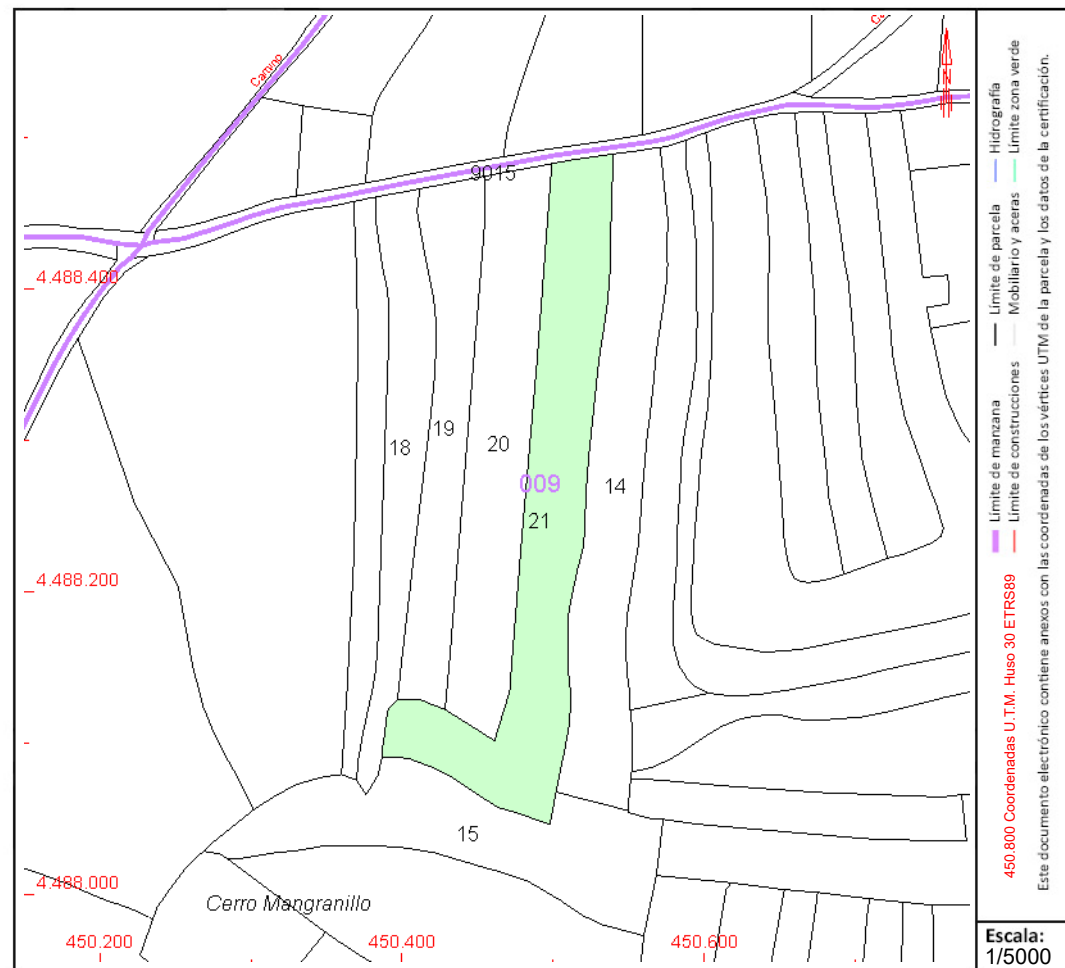
Cultivo

[illegible]**PARCELA**

Superficie gráfica: 20.629 m²

Participación del inmueble: 100,00 %

Tipo:



Este documento no es una certificación catastral, pero sus datos pueden ser verificados a través del "Acceso a datos catastrales no protegidos de la SEC"

CONSULTA DESCRIPTIVA Y GRÁFICA DE DATOS CATASTRALES DE BIEN INMUEBLE

Referencia catastral: 28134A009000230000XS

DATOS DESCRIPTIVOS DEL INMUEBLE

Localización:

Polígono 9 Parcela 23

LLANOS MANGRANILLO. SAN SEBASTIAN DE LOS REYES [MADRID]

Clase: RÚSTICO

Uso principal: Agrario

Superfície construída:

Año construcción:

Cultivo

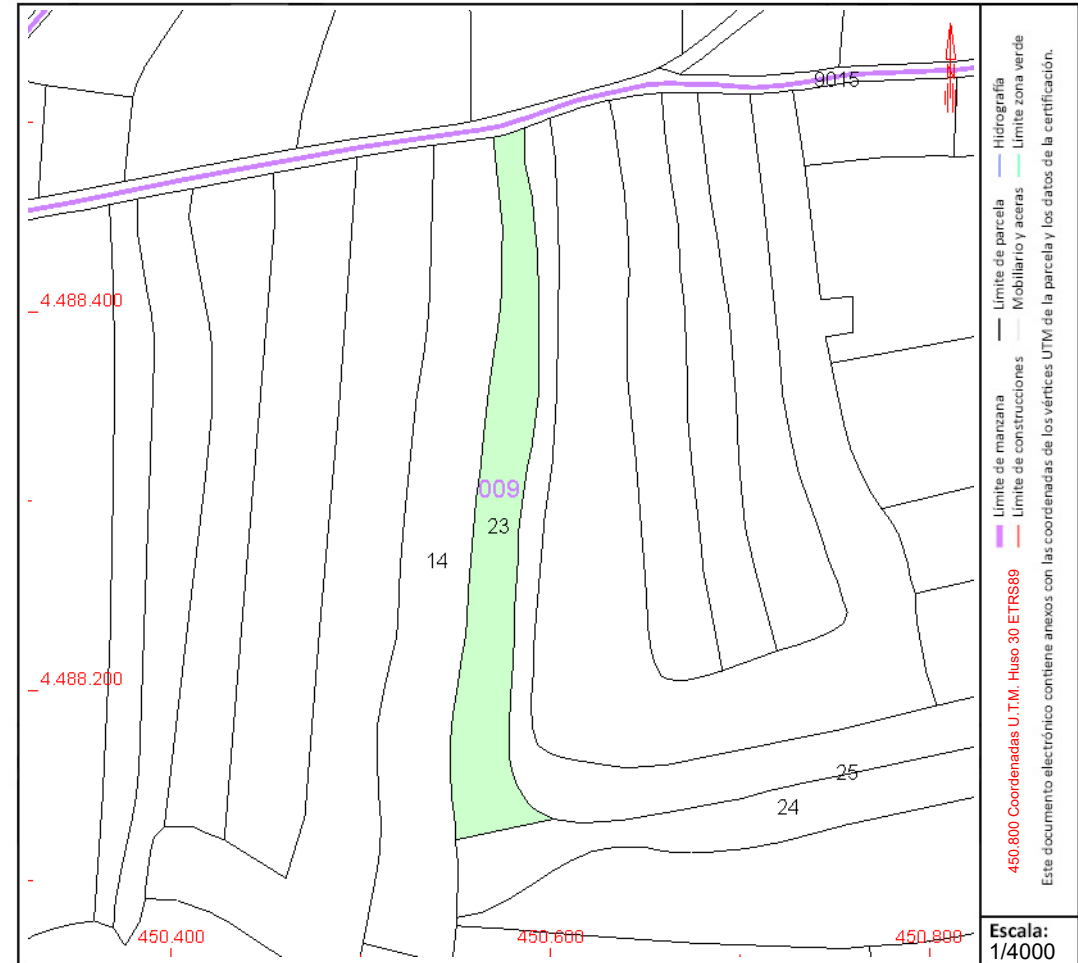
Subparcela	Cultivo/aprovechamiento	Intensidad Productiva	Superficie m²
0	C- Labor o Labradío seco	02	9.271

PARCELA

Superficie gráfica: 9.271 m²

Participación del inmueble: 100,00 %

Tipo:



Este documento no es una certificación catastral, pero sus datos pueden ser verificados a través del “Acceso a datos catastrales no protegidos de la SEC”

CONSULTA DESCRIPTIVA Y GRÁFICA DE DATOS CATASTRALES DE BIEN INMUEBLE

Referencia catastral: 28134A009000250000XU

DATOS DESCRIPTIVOS DEL INMUEBLE

Localización:

Polígono 9 Parcela 25

LLANOS MANGRANILLO. SAN SEBASTIAN DE LOS REYES [MADRID]

Clase: RÚSTICO

Uso principal: Agrario

Superfície construída:

Año construcción:

Cultivo

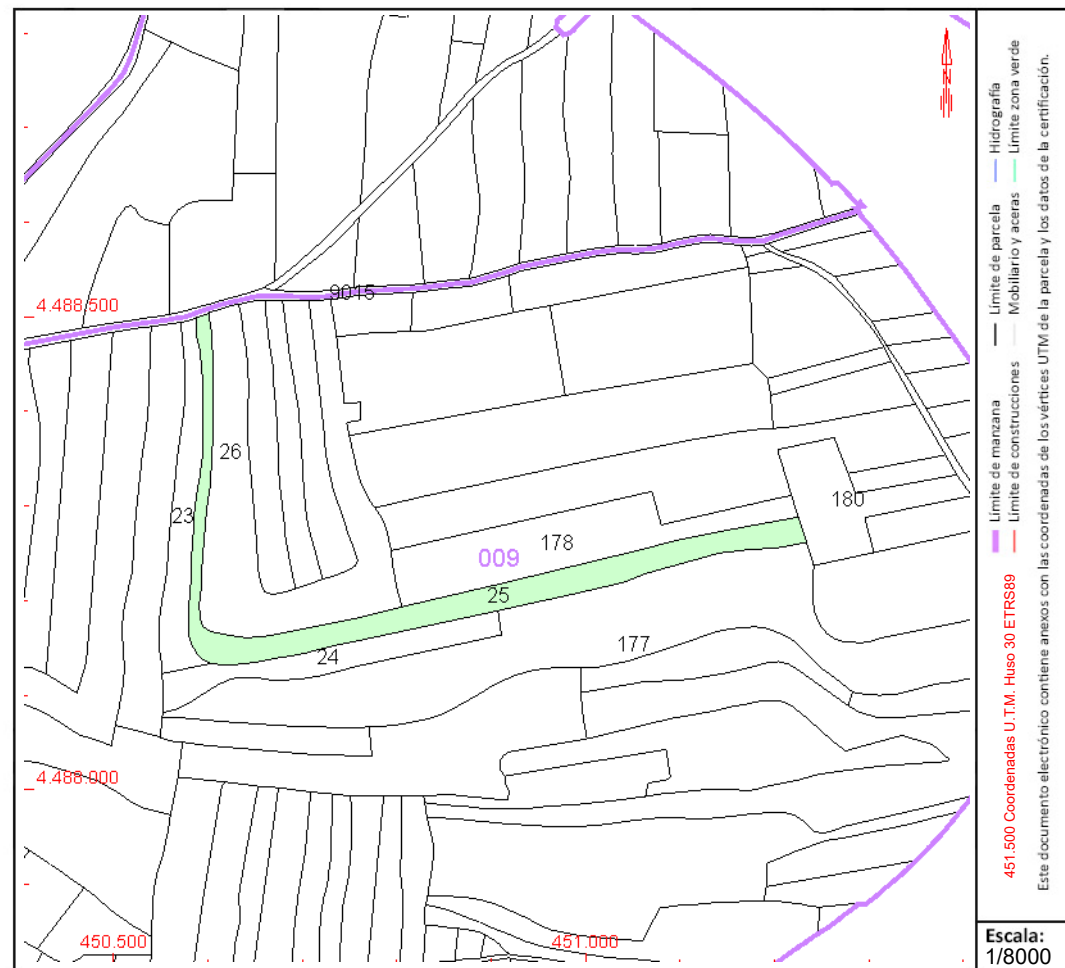
Subparcela	Cultivo/aprovechamiento	Intensidad Productiva	Superficie m²
0	C- Labor o Labradío seco	02	21.347

PARCELA

Superficie gráfica: 21.347 m2

Participación del inmueble: 100,00 %

Tipo:



Este documento no es una certificación catastral, pero sus datos pueden ser verificados a través del "Acceso a datos catastrales no protegidos de la SEC"

CONSULTA DESCRIPTIVA Y GRÁFICA DE DATOS CATASTRALES DE BIEN INMUEBLE

Referencia catastral: 28134A009000260000XH

DATOS DESCRIPTIVOS DEL INMUEBLE

Localización:

Polígono 9 Parcela 26

LLANOS MANGRANILLO. SAN SEBASTIAN DE LOS REYES [MADRID]

Clase: RÚSTICO

Uso principal: Agrario

Superfície construída:

Año construcción:

Cultivo

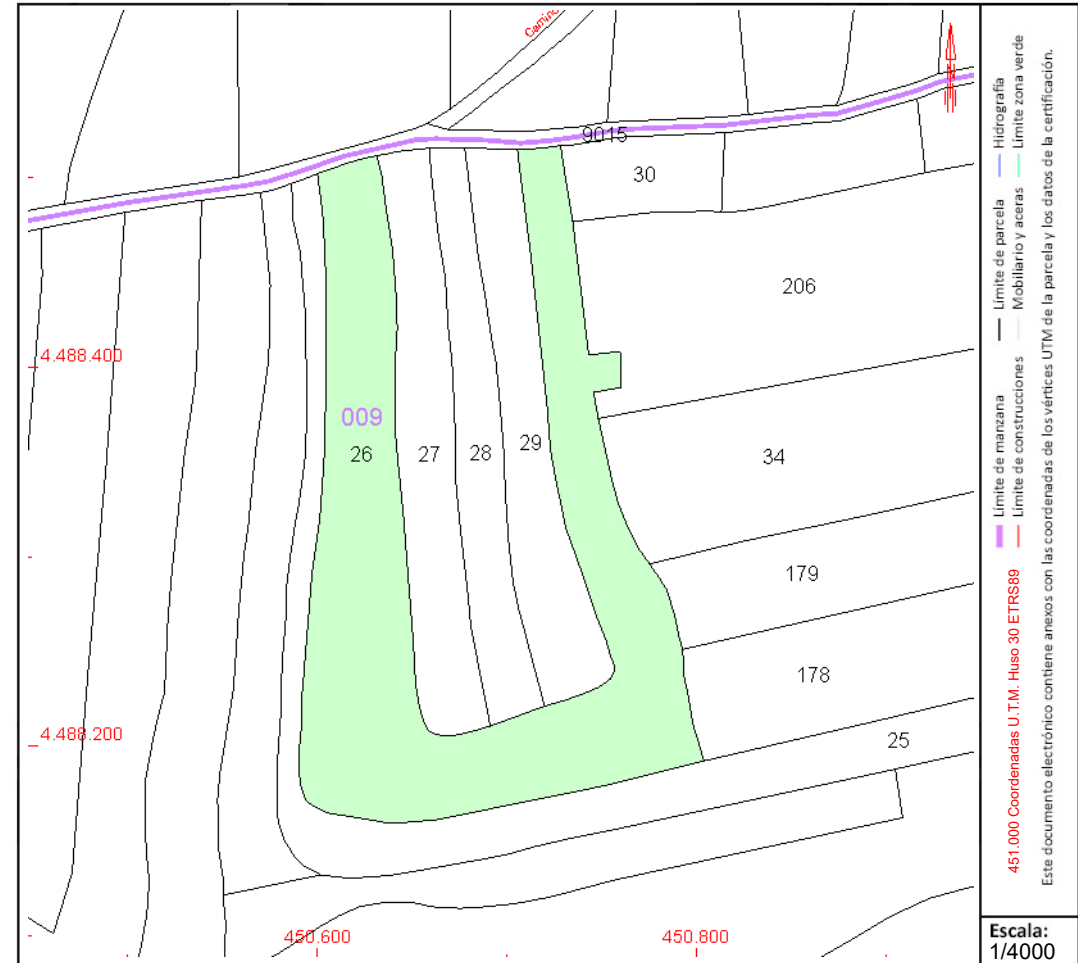
Subparcela	Cultivo/aprovechamiento	Intensidad Productiva	Superficie m²
0	C- Labor o Labradío seco	02	31.475

PARCELA

Superficie gráfica: 31.475 m2

Participación del inmueble: 100,00 %

Tipo:



Este documento no es una certificación catastral, pero sus datos pueden ser verificados a través del "Acceso a datos catastrales no protegidos de la SEC"

CONSULTA DESCRIPTIVA Y GRÁFICA DE DATOS CATASTRALES DE BIEN INMUEBLE

Referencia catastral: 28134A009000270000XW

DATOS DESCRIPTIVOS DEL INMUEBLE

Localización:

Polígono 9 Parcela 27

LLANOS MANGRANILLO. SAN SEBASTIAN DE LOS REYES [MADRID]

Clase: RÚSTICO

Uso principal: Agrario

Superfície construída:

Año construcción:

Cultivo

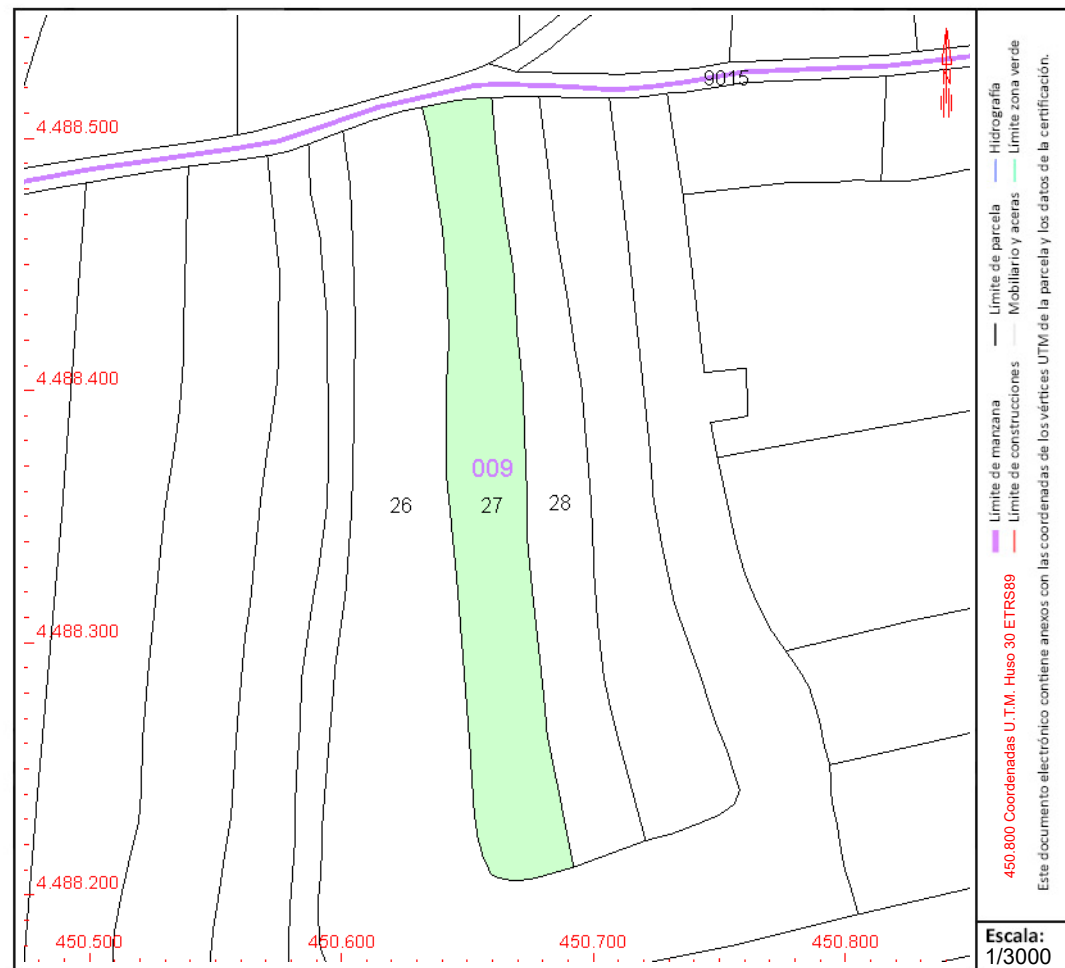
Subparcela	Cultivo/aprovechamiento	Intensidad Productiva	Superficie m²
0	C- Labor o Labradío seco	02	9.120

PARCELA

Superficie gráfica: 9.120 m2

Participación del inmueble: 100,00 %

Tipo:



Este documento no es una certificación catastral, pero sus datos pueden ser verificados a través del "Acceso a datos catastrales no protegidos de la SEC"



GOBIERNO
DE ESPAÑA

MINISTERIO
DE HACIENDA
Y FUNCIÓN PÚBLICA

SECRETARÍA DE ESTADO
DE HACIENDA

DIRECCIÓN GENERAL
DEL CATASTRO

CONSULTA DESCRIPTIVA Y GRÁFICA DE DATOS CATASTRALES DE BIEN INMUEBLE

Referencia catastral: 28134A009000280000XA

DATOS DESCRIPTIVOS DEL INMUEBLE

Localización:

Polígono 9 Parcela 28

LLANOS MANGRANILLO. SAN SEBASTIAN DE LOS REYES [MADRID]

Clase: RÚSTICO

Uso principal: Agrario

Superficie construida:

Año construcción:

Cultivo

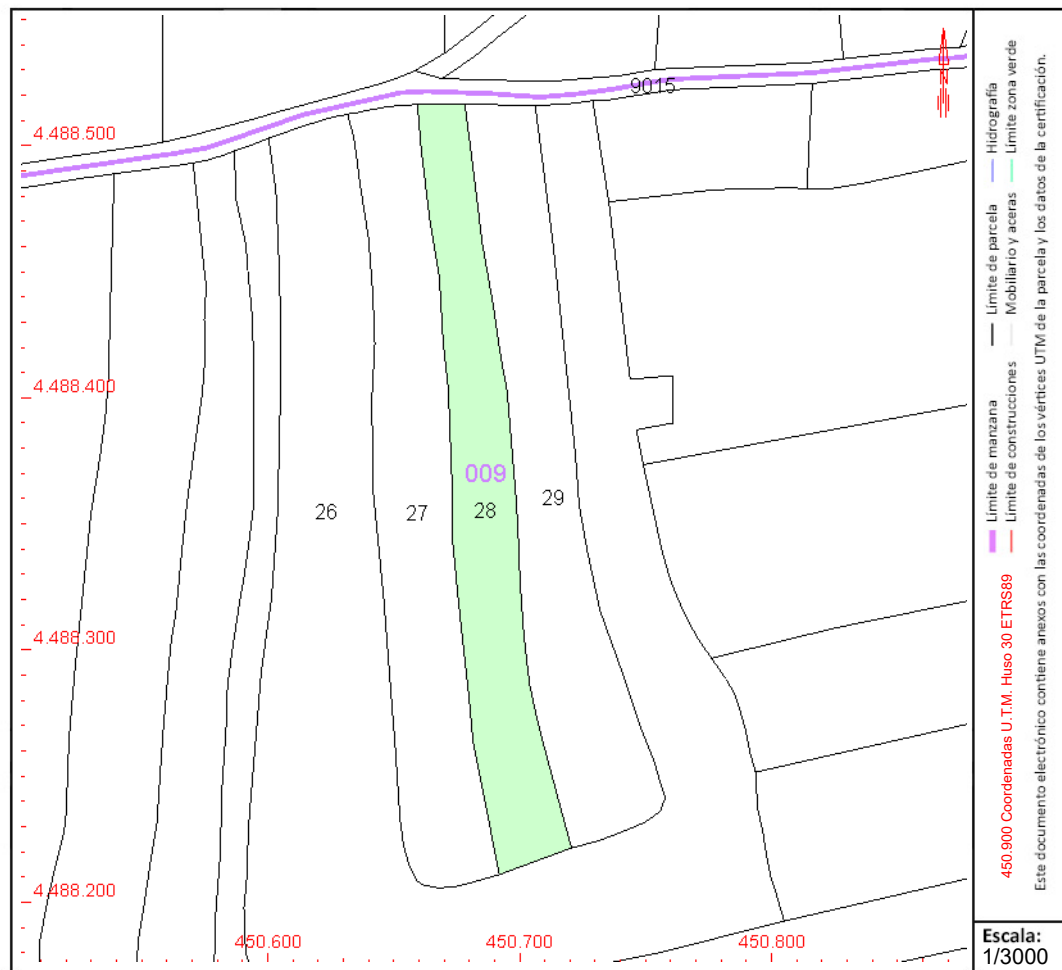
Subparcela	Cultivo/aprovechamiento	Intensidad Productiva	Superficie m²
0	C- Labor o Labradío secoano	02	7.164

PARCELA

Superficie gráfica: 7.164 m2

Participación del inmueble: 100,00 %

Tipo:



COORDINACIÓN GRÁFICA CON EL REGISTRO DE LA PROPIEDAD

Registro: SAN SEBASTIAN DE LOS REYES 1

Código registral único: 28054000432633

Fecha coordinación: 30/12/2020

Este documento no es una certificación catastral, pero sus datos pueden ser verificados a través del "Acceso a datos catastrales no protegidos de la SEC"

Miércoles , 26 de Julio de 2023



GOBIERNO
DE ESPAÑA

MINISTERIO
DE HACIENDA
Y FUNCIÓN PÚBLICA

SECRETARÍA DE ESTADO
DE HACIENDA

DIRECCIÓN GENERAL
DEL CATASTRO

CONSULTA DESCRIPTIVA Y GRÁFICA DE DATOS CATASTRALES DE BIEN INMUEBLE

Referencia catastral: 28134A009000290000XB

DATOS DESCRIPTIVOS DEL INMUEBLE

Localización:

Polígono 9 Parcela 29

LLANOS MANGRANILLO. SAN SEBASTIAN DE LOS REYES [MADRID]

Clase: RÚSTICO

Uso principal: Agrario

Superficie construida:

Año construcción:

Cultivo

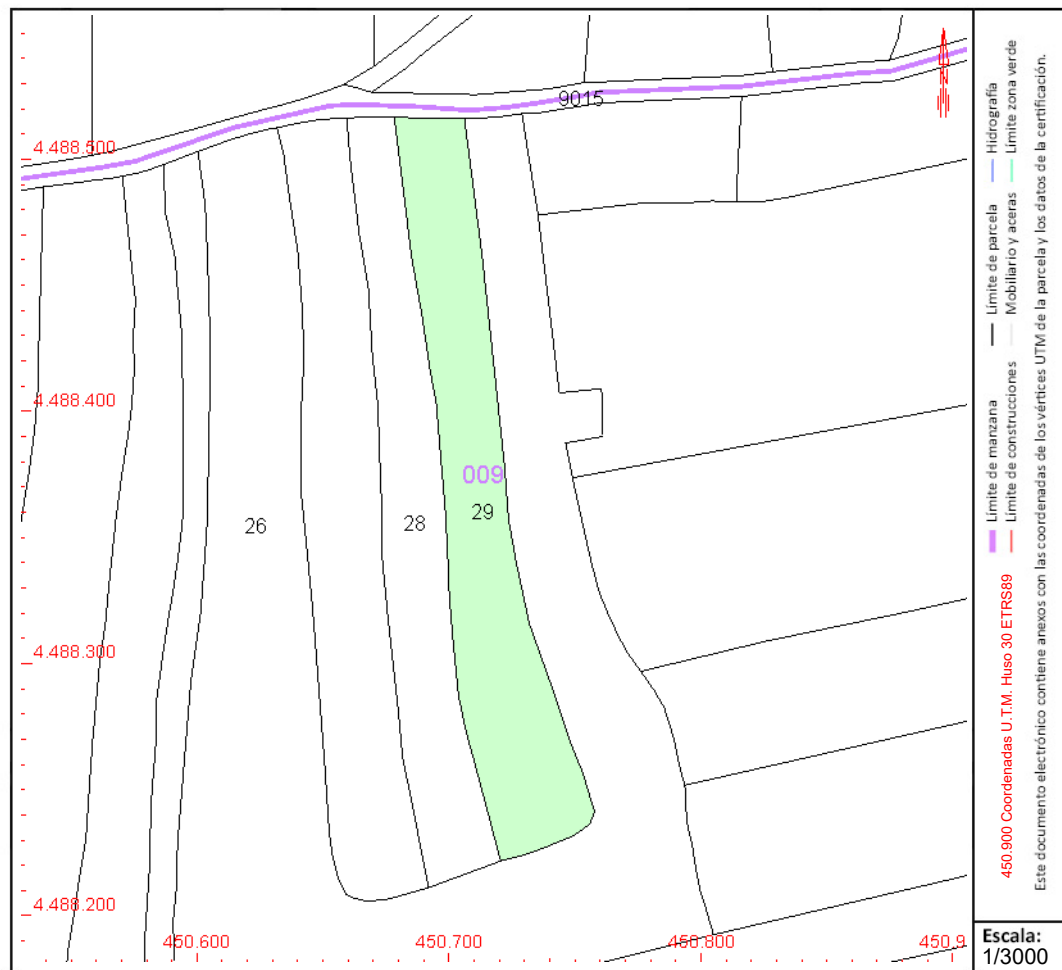
Subparcela	Cultivo/aprovechamiento	Intensidad Productiva	Superficie m ²
0	C- Labor o Labradío secoano	02	8.724

PARCELA

Superficie gráfica: 8.724 m²

Participación del inmueble: 100,00 %

Tipo:



Este documento no es una certificación catastral, pero sus datos pueden ser verificados a través del "Acceso a datos catastrales no protegidos de la SEC"

CONSULTA DESCRIPTIVA Y GRÁFICA DE DATOS CATASTRALES DE BIEN INMUEBLE

Referencia catastral: 28134A009090030000XM

DATOS DESCRIPTIVOS DEL INMUEBLE

Localización:

Polígono 9 Parcela 9003

ARROYO DE LA VEGA. SAN SEBASTIAN DE LOS REYES [MADRID]

Clase: RÚSTICO

Uso principal: Agrario

Superfície construída:

Año construcción:

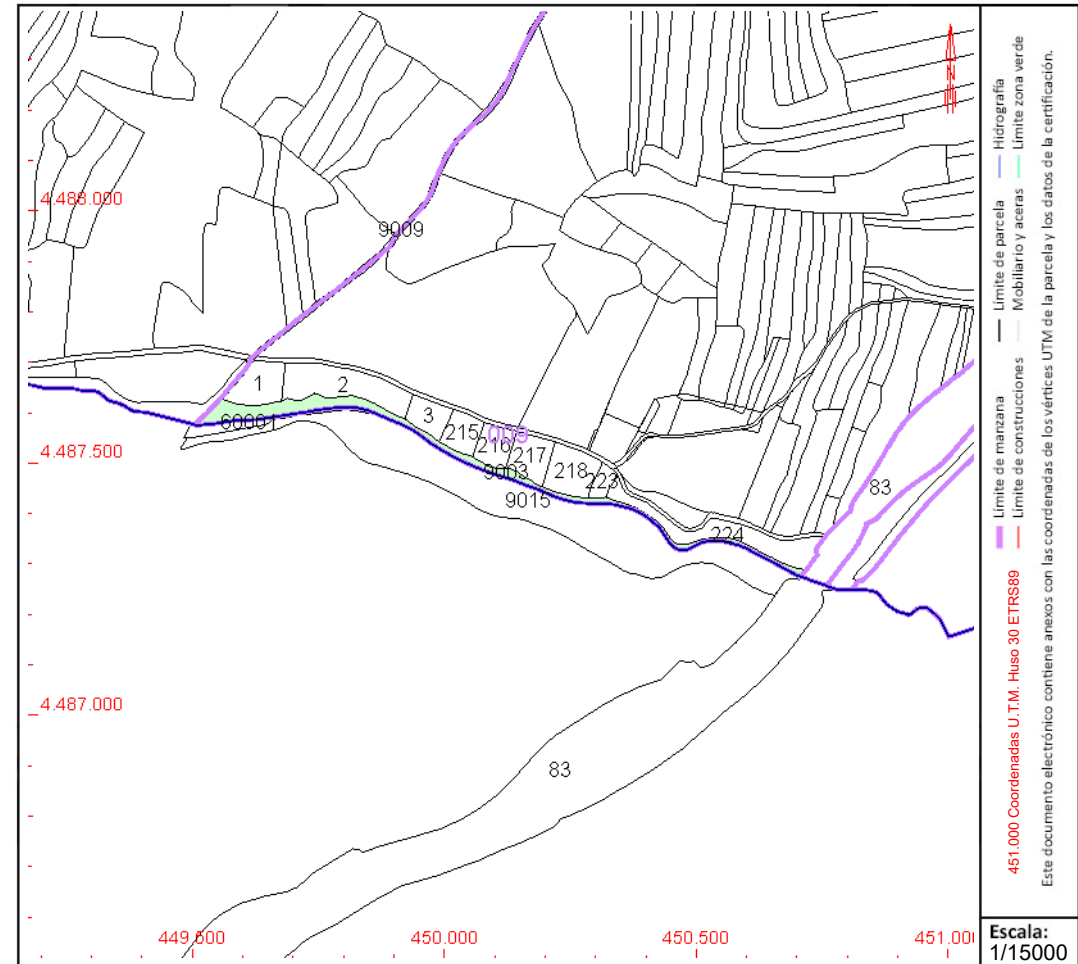
Cultivo

[illegible]**PARCELA**

Superficie gráfica: 18.748 m2

Participación del inmueble: 100,00 %

Tipo:



Este documento no es una certificación catastral, pero sus datos pueden ser verificados a través del "Acceso a datos catastrales no protegidos de la SEC"

CONSULTA DESCRIPTIVA Y GRÁFICA DE DATOS CATASTRALES DE BIEN INMUEBLE

Referencia catastral: 28134A009090060000XR

DATOS DESCRIPTIVOS DEL INMUEBLE

Localización:

Polígono 9 Parcela 9006

CNO DEL JUNCAL. SAN SEBASTIAN DE LOS REYES [MADRID]

Clase: RÚSTICO

Uso principal: Agrario

Superfície construída:

Año construcción:

Cultivo

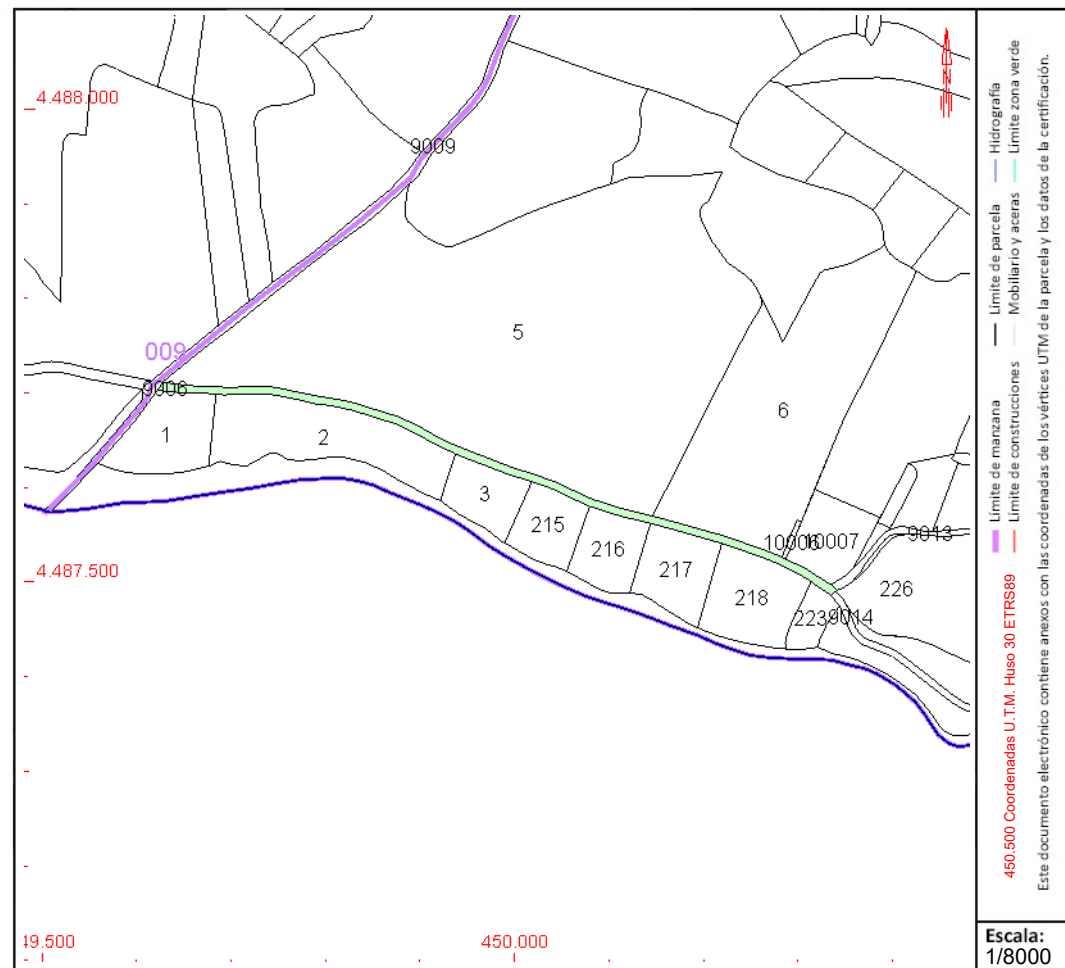
Subparcela	Cultivo/aprovechamiento	Intensidad Productiva	Superficie m²
0	VT Vía de comunicación de dominio público	00	6.151

PARCELA

Superficie gráfica: 6.151 m²

Participación del inmueble: 100,00 %

Tipo:



Este documento no es una certificación catastral, pero sus datos pueden ser verificados a través del "Acceso a datos catastrales no protegidos de la SEC"

CONSULTA DESCRIPTIVA Y GRÁFICA DE DATOS CATASTRALES DE BIEN INMUEBLE

Referencia catastral: 28134A009090090000XI

DATOS DESCRIPTIVOS DEL INMUEBLE

Localización:

Polígono 9 Parcela 9009

COLADA C BURGOS A BARAJAS. SAN SEBASTIAN DE LOS REYES [MADRID]

Clase: RÚSTICO

Uso principal: Agrario

Superfície construída:

Año construcción:

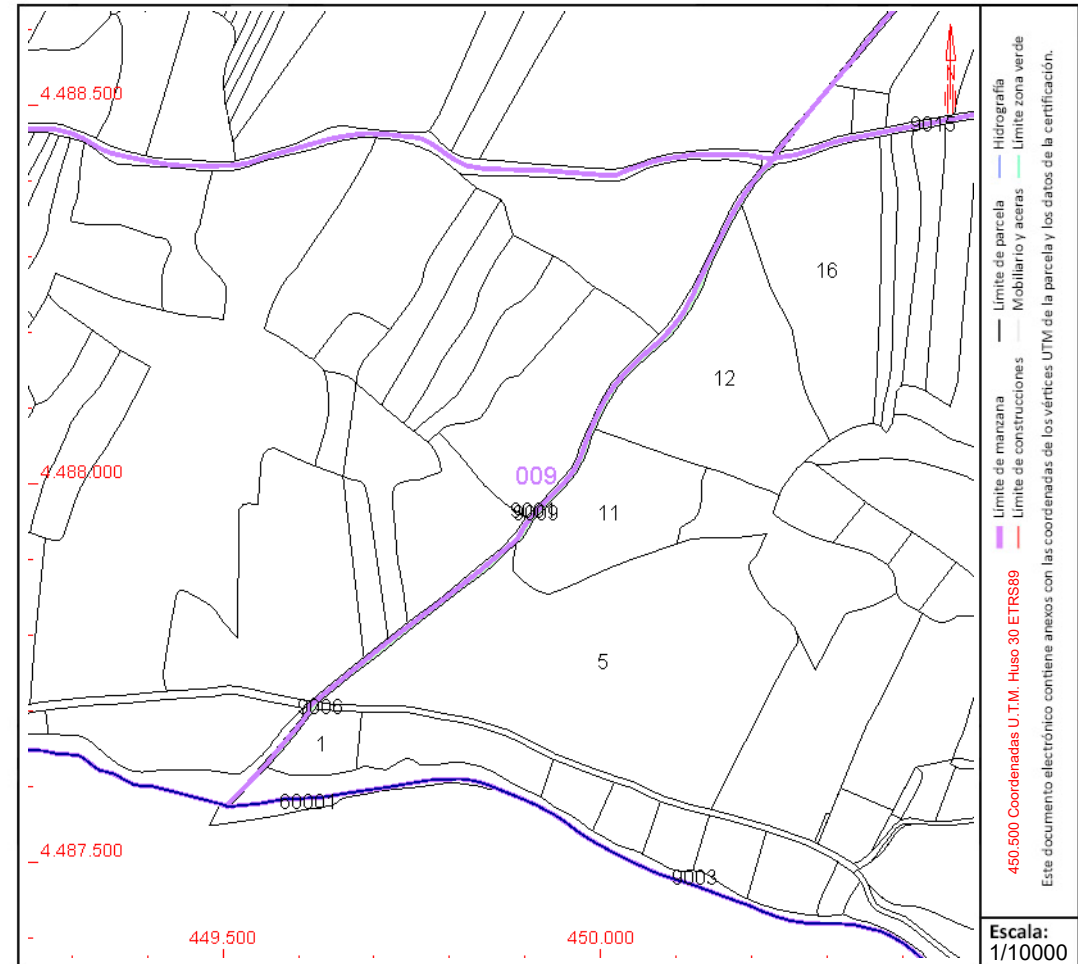
Cultivo

[illegible]**PARCELA**

Superficie gráfica: 5.681 m2

Participación del inmueble: 100,00 %

Tipo:



Este documento no es una certificación catastral, pero sus datos pueden ser verificados a través del "Acceso a datos catastrales no protegidos de la SEC"



GOBIERNO
DE ESPAÑA

MINISTERIO
DE HACIENDA
Y FUNCIÓN PÚBLICA

SECRETARÍA DE ESTADO
DE HACIENDA

DIRECCIÓN GENERAL
DEL CATÁSTRO

CONSULTA DESCRIPTIVA Y GRÁFICA DE DATOS CATASTRALES DE BIEN INMUEBLE

Referencia catastral: 28134A009090150000XS

DATOS DESCRIPTIVOS DEL INMUEBLE

Localización:

Polígono 9 Parcela 9015

CAMINO DEL MONTE. SAN SEBASTIAN DE LOS REYES [MADRID]

Clase: RÚSTICO

Uso principal: Agrario

Superficie construida:

Año construcción:

Cultivo

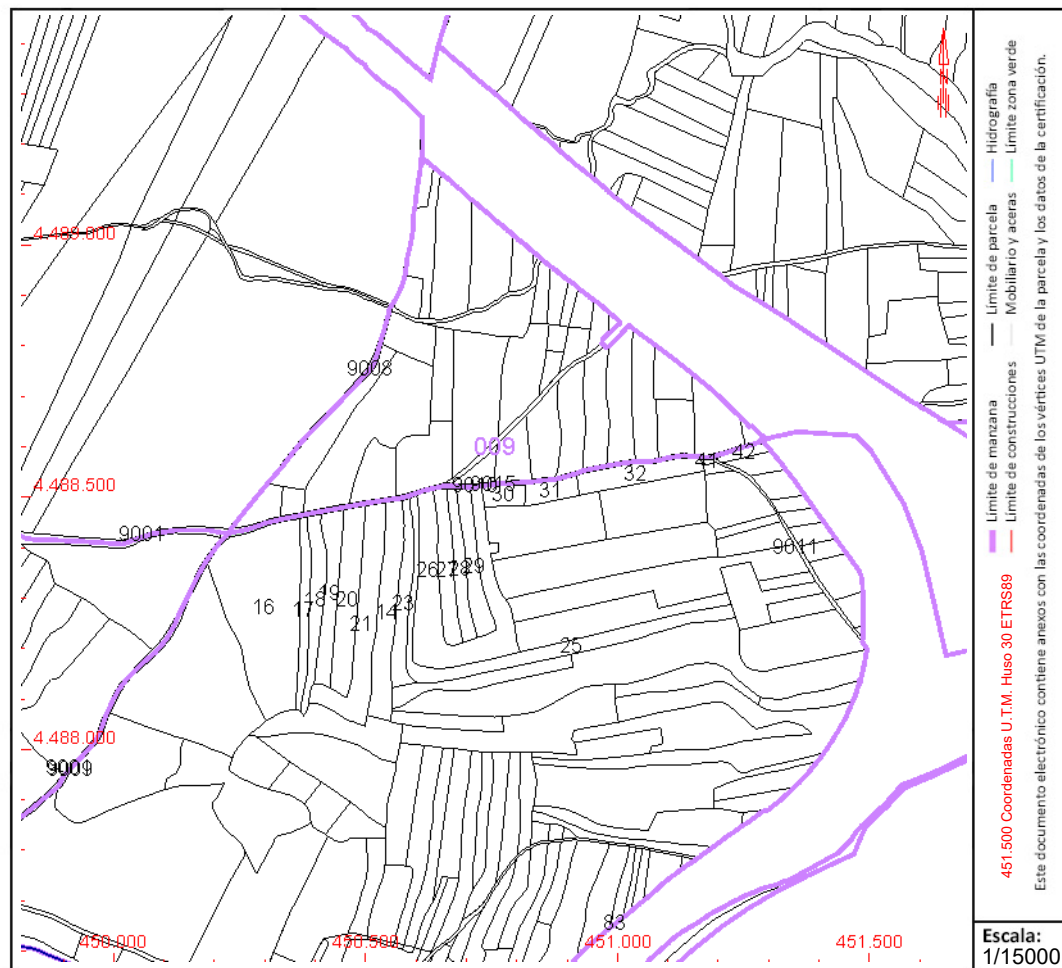
Subparcela	Cultivo/aprovechamiento	Intensidad Productiva	Superficie m²
0	VT Vía de comunicación de dominio público	00	4.976

PARCELA

Superficie gráfica: 5.005 m²

Participación del inmueble: 100,00 %

Tipo:



Este documento no es una certificación catastral, pero sus datos pueden ser verificados a través del "Acceso a datos catastrales no protegidos de la SEC"

CONSULTA DESCRIPTIVA Y GRÁFICA DE DATOS CATASTRALES DE BIEN INMUEBLE

Referencia catastral: 28134A010001050000XH

DATOS DESCRIPTIVOS DEL INMUEBLE

Localización:

Polígono 10 Parcela 105

SALTO DE LA VIEJA. SAN SEBASTIAN DE LOS REYES [MADRID]

Clase: RÚSTICO

Uso principal: Agrario

Superfície construída:

Año construcción:

Cultivo

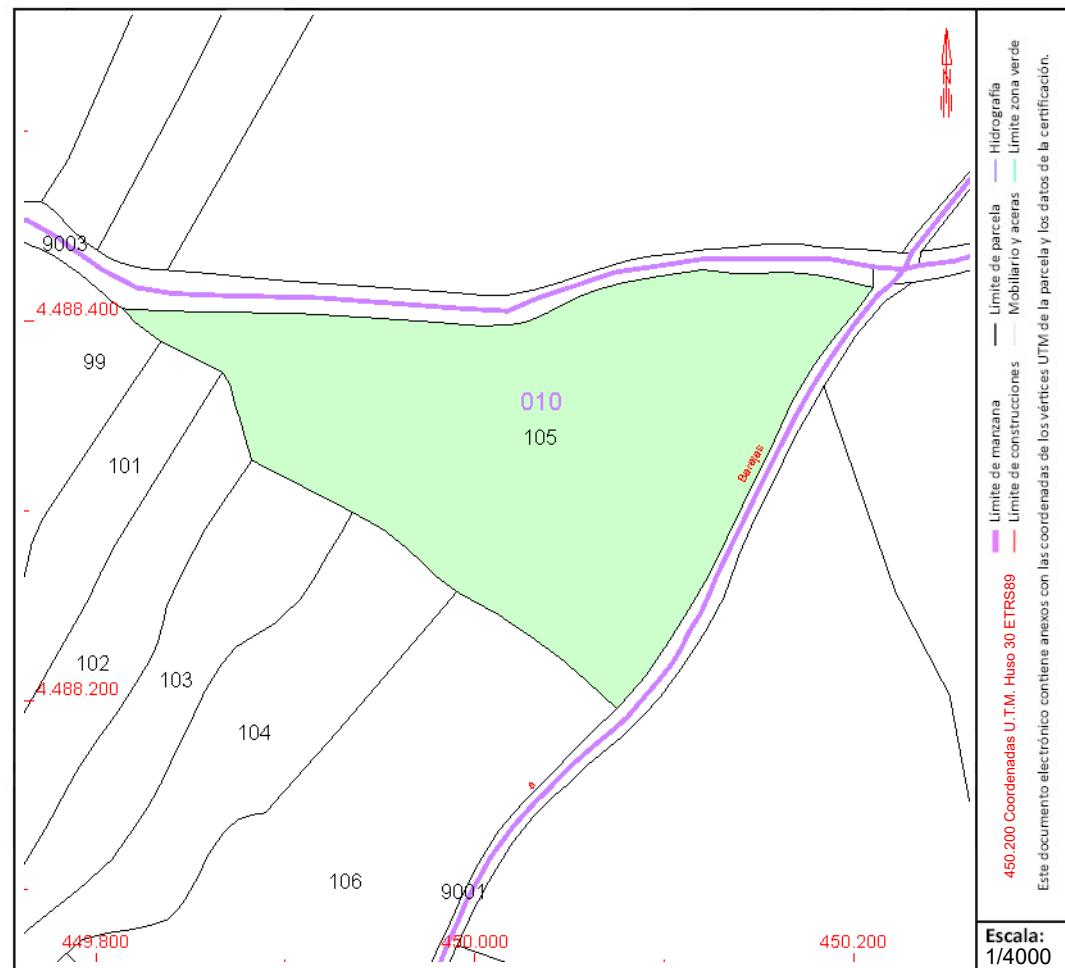
Subparcela	Cultivo/aprovechamiento	Intensidad Productiva	Superficie m²
0	C- Labor o Labradío seco	02	44.110

PARCELA

Superficie gráfica: 44.110 m2

Participación del inmueble: 100,00 %

Tipo:



COORDINACIÓN GRÁFICA CON EL REGISTRO DE LA PROPIEDAD

Registro: SAN SEBASTIAN DE LOS REYES 1

Código registral único: 28054000082913

Fecha coordinación: 04/03/2022

Este documento no es una certificación catastral, pero sus datos pueden ser verificados a través del "Acceso a datos catastrales no protegidos de la SEC"

Miércoles , 26 de Julio de 2023



GOBIERNO
DE ESPAÑA

MINISTERIO
DE HACIENDA
Y FUNCIÓN PÚBLICA

SECRETARÍA DE ESTADO
DE HACIENDA

DIRECCIÓN GENERAL
DEL CATASTRO

CONSULTA DESCRIPTIVA Y GRÁFICA DE DATOS CATASTRALES DE BIEN INMUEBLE

Referencia catastral: 28134A010001060000XW

DATOS DESCRIPTIVOS DEL INMUEBLE

Localización:

Polígono 10 Parcela 106

SALTO DE LA VIEJA. SAN SEBASTIAN DE LOS REYES [MADRID]

Clase: RÚSTICO

Uso principal: Agrario

Superficie construida:

Año construcción:

Cultivo

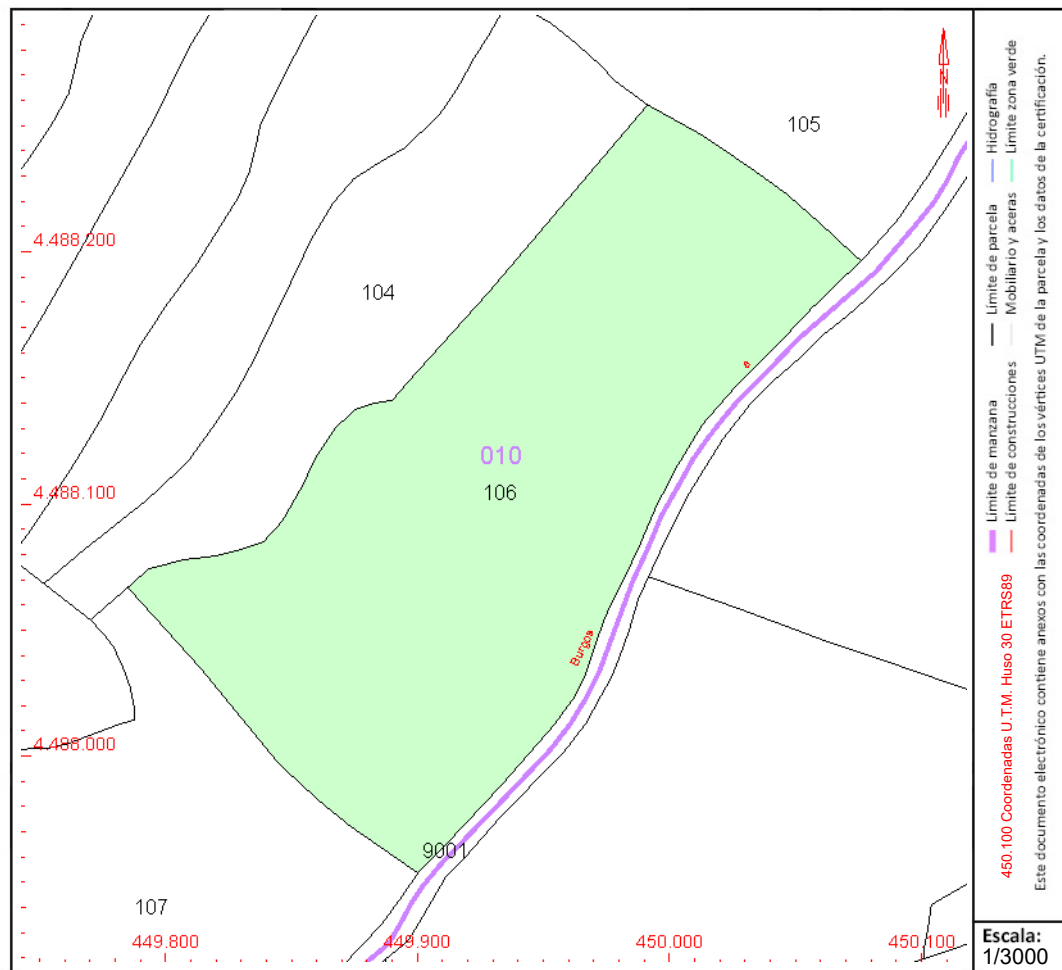
Subparcela	Cultivo/aprovechamiento	Intensidad Productiva	Superficie m ²
0	C- Labor o Labradío secoano	02	35.708

PARCELA

Superficie gráfica: 35.708 m²

Participación del inmueble: 100,00 %

Tipo:



Este documento no es una certificación catastral, pero sus datos pueden ser verificados a través del "Acceso a datos catastrales no protegidos de la SEC"

CONSULTA DESCRIPTIVA Y GRÁFICA DE DATOS CATASTRALES DE BIEN INMUEBLE

Referencia catastral: 28134A010001070000XA

DATOS DESCRIPTIVOS DEL INMUEBLE

Localización:

Polígono 10 Parcela 107

SALTO DE LA VIEJA. SAN SEBASTIAN DE LOS REYES [MADRID]

Clase: RÚSTICO

Uso principal: Agrario

Superfície construída:

Año construcción:

Cultivo

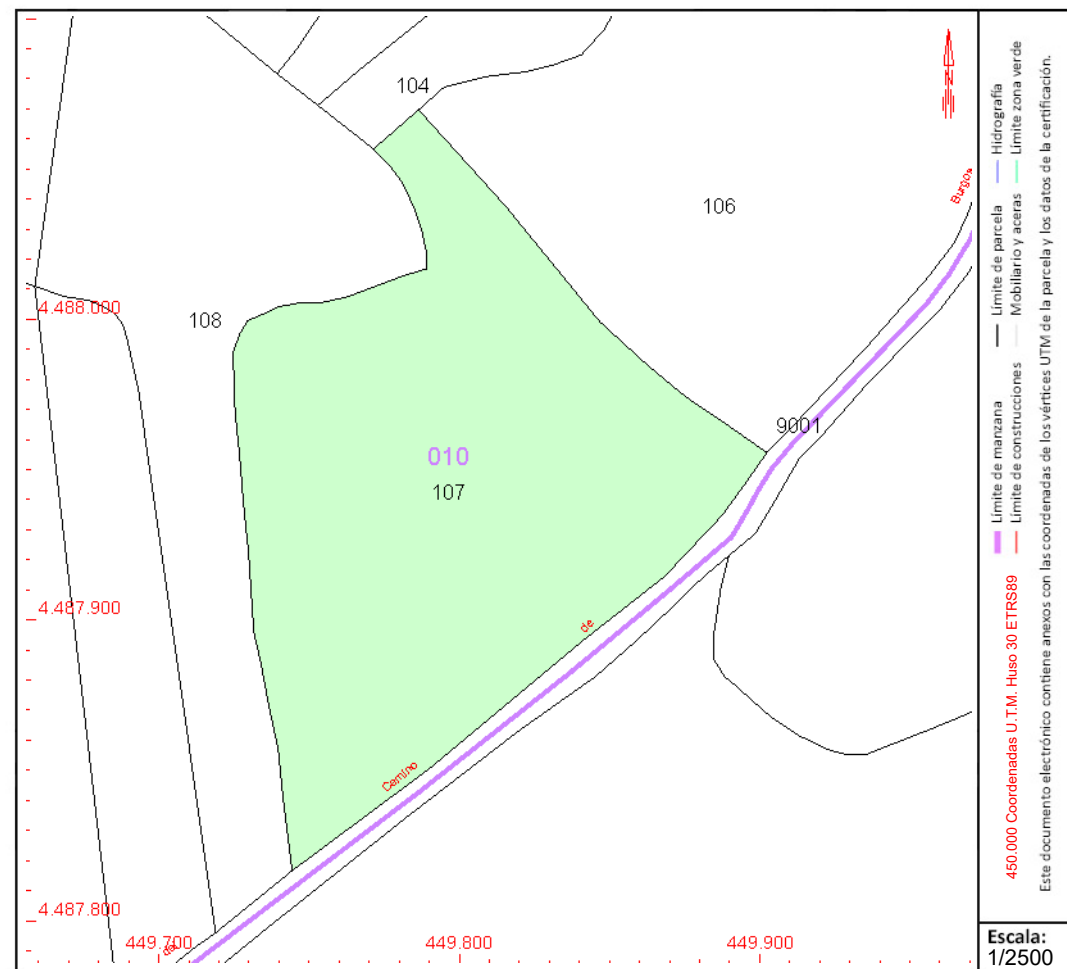
Subparcela	Cultivo/aprovechamiento	Intensidad Productiva	Superficie m²
0	C- Labor o Labradío seco	02	22.273

PARCELA

Superficie gráfica: 22.273 m²

Participación del inmueble: 100,00 %

Tipo:



COORDINACIÓN GRÁFICA CON EL REGISTRO DE LA PROPIEDAD

Registro: SAN SEBASTIAN DE LOS REYES 1

Código registral único: 28054000098402

Fecha coordinación: 09/01/2018

Este documento no es una certificación catastral, pero sus datos pueden ser verificados a través del "Acceso a datos catastrales no protegidos de la SEC"

Miércoles , 26 de Julio de 2023



GOBIERNO
DE ESPAÑA

MINISTERIO
DE HACIENDA
Y FUNCIÓN PÚBLICA

SECRETARÍA DE ESTADO
DE HACIENDA

DIRECCIÓN GENERAL
DEL CATASTRO

CONSULTA DESCRIPTIVA Y GRÁFICA DE DATOS CATASTRALES DE BIEN INMUEBLE

Referencia catastral: 28134A010001080000XB

DATOS DESCRIPTIVOS DEL INMUEBLE

Localización:

Polígono 10 Parcela 108

SALTO DE LA VIEJA. SAN SEBASTIAN DE LOS REYES [MADRID]

Clase: RÚSTICO

Uso principal: Agrario

Superficie construida:

Año construcción:

Cultivo

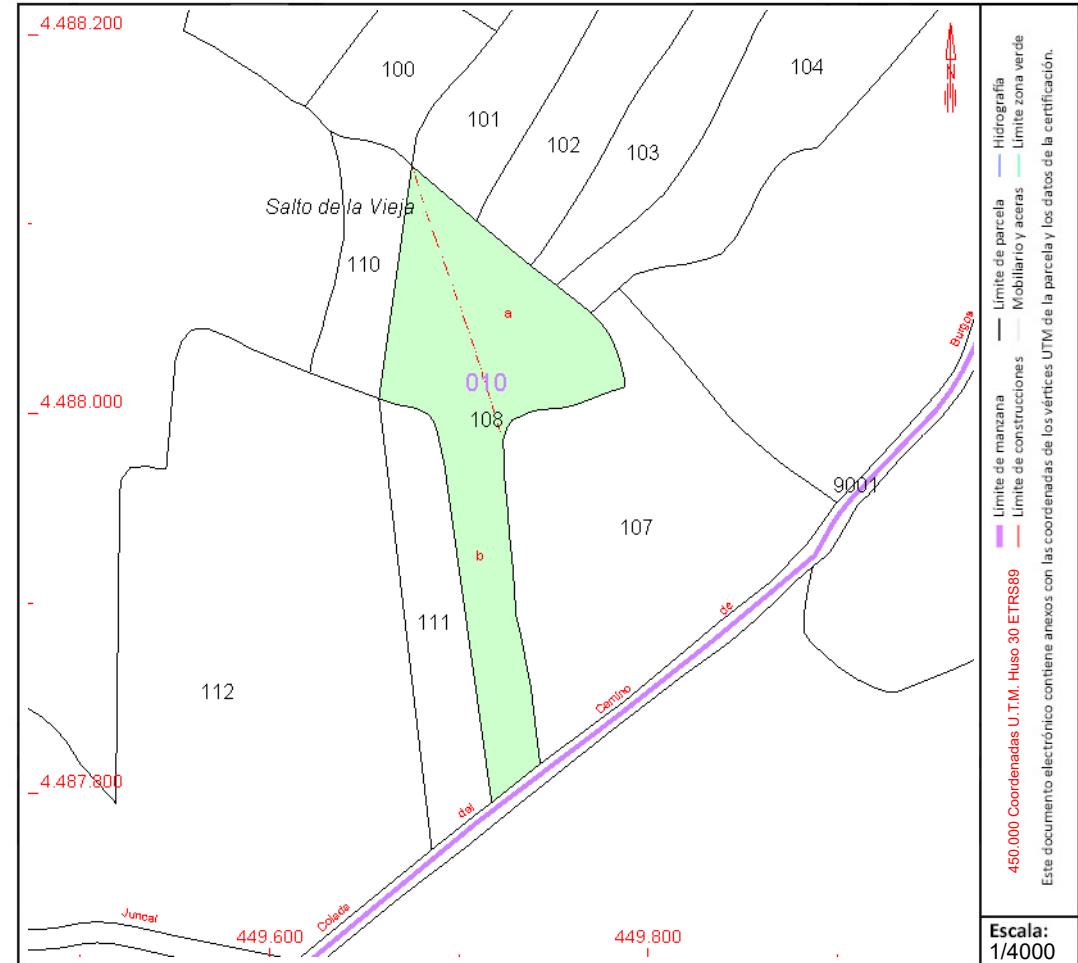
Subparcela	Cultivo/aprovechamiento	Intensidad Productiva	Superficie m²
a	C- Labor o Labradío seco	02	6.249
b	C- Labor o Labradío seco	02	9.719

PARCELA

Superficie gráfica: 15.968 m²

Participación del inmueble: 100,00 %

Tipo:



Este documento no es una certificación catastral, pero sus datos pueden ser verificados a través del "Acceso a datos catastrales no protegidos de la SEC"

CONSULTA DESCRIPTIVA Y GRÁFICA DE DATOS CATASTRALES DE BIEN INMUEBLE

Referencia catastral: 28134A010001110000XB

DATOS DESCRIPTIVOS DEL INMUEBLE

Localización:

Polígono 10 Parcela 111

SALTO DE LA VIEJA. SAN SEBASTIAN DE LOS REYES [MADRID]

Clase: RÚSTICO

Uso principal: Agrario

Superfície construída:

Año construcción:

Cultivo

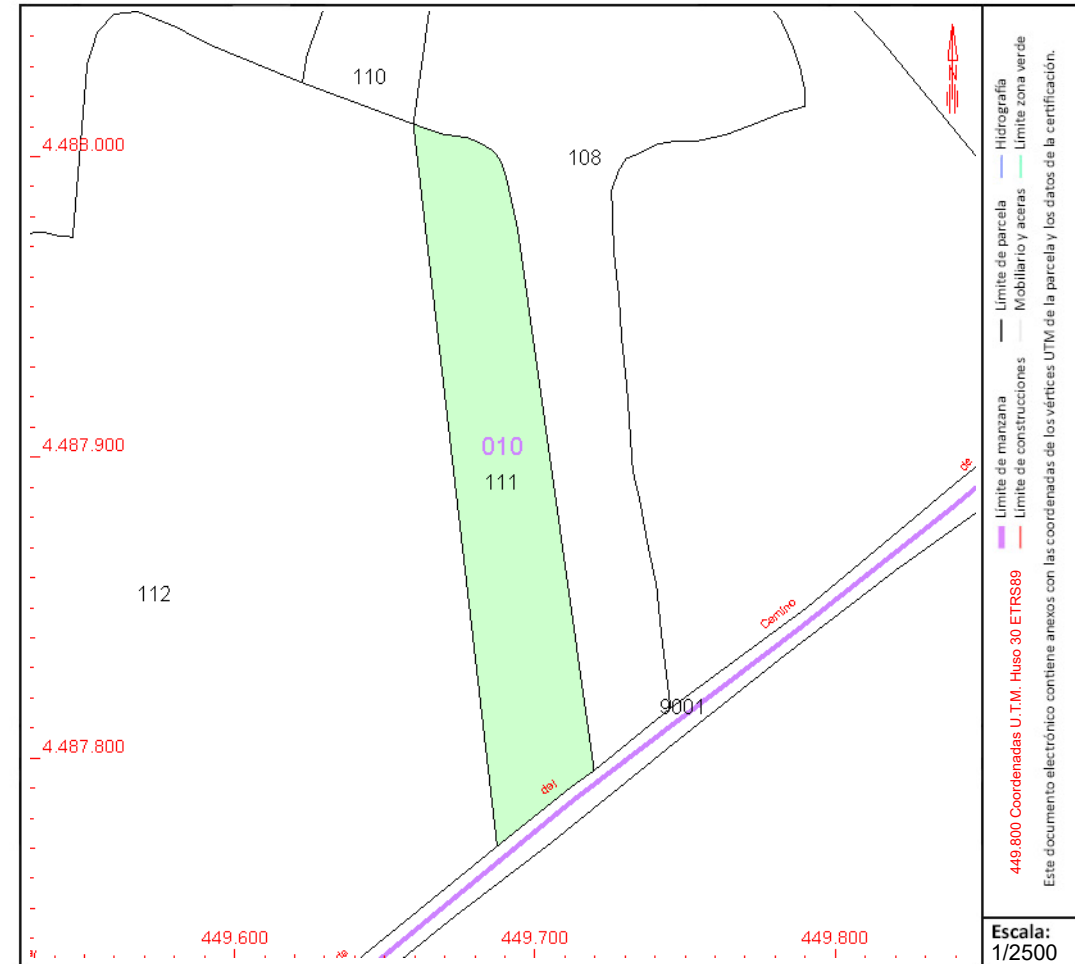
Subparcela	Cultivo/aprovechamiento	Intensidad Productiva	Superficie m²
0	C- Labor o Labradío seco	02	7.124

PARCELA

Superficie gráfica: 7.124 m2

Participación del inmueble: 100,00 %

Tipo:



Este documento no es una certificación catastral, pero sus datos pueden ser verificados a través del "Acceso a datos catastrales no protegidos de la SEC"



GOBIERNO
DE ESPAÑA

MINISTERIO
DE HACIENDA
Y FUNCIÓN PÚBLICA

SECRETARÍA DE ESTADO
DE HACIENDA

DIRECCIÓN GENERAL
DEL CATASTRO

CONSULTA DESCRIPTIVA Y GRÁFICA DE DATOS CATASTRALES DE BIEN INMUEBLE

Referencia catastral: 28134A010001120000XY

DATOS DESCRIPTIVOS DEL INMUEBLE

Localización:

Polígono 10 Parcela 112

SALTO DE LA VIEJA. SAN SEBASTIAN DE LOS REYES [MADRID]

Clase: RÚSTICO

Uso principal: Agrario

Superficie construida:

Año construcción:

Cultivo

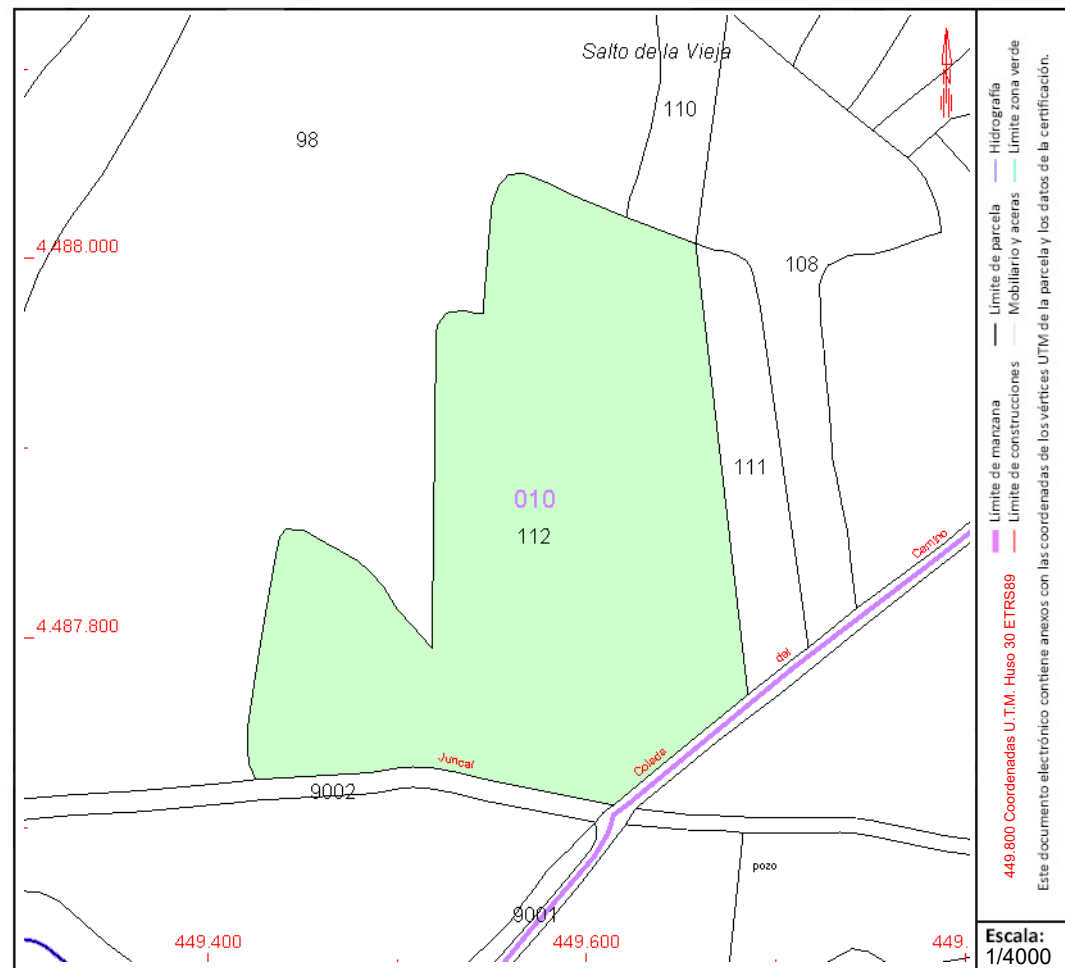
Subparcela	Cultivo/aprovechamiento	Intensidad Productiva	Superficie m²
0	C- Labor o Labradío secoano	02	54.031

PARCELA

Superficie gráfica: 54.031 m2

Participación del inmueble: 100,00 %

Tipo:



COORDINACIÓN GRÁFICA CON EL REGISTRO DE LA PROPIEDAD

Registro: SAN SEBASTIAN DE LOS REYES 1

Código registral único: 28054000098402

Fecha coordinación: 09/01/2018

Este documento no es una certificación catastral, pero sus datos pueden ser verificados a través del "Acceso a datos catastrales no protegidos de la SEC"

Miércoles , 26 de Julio de 2023

CONSULTA DESCRIPTIVA Y GRÁFICA DE DATOS CATASTRALES DE BIEN INMUEBLE

Referencia catastral: 28134A010001130000XG

DATOS DESCRIPTIVOS DEL INMUEBLE

Localización:

Polígono 10 Parcela 113

LOS GITANOS. SAN SEBASTIAN DE LOS REYES [MADRID]

Clase: RÚSTICO

Uso principal: Agrario

Superfície construída:

Año construcción:

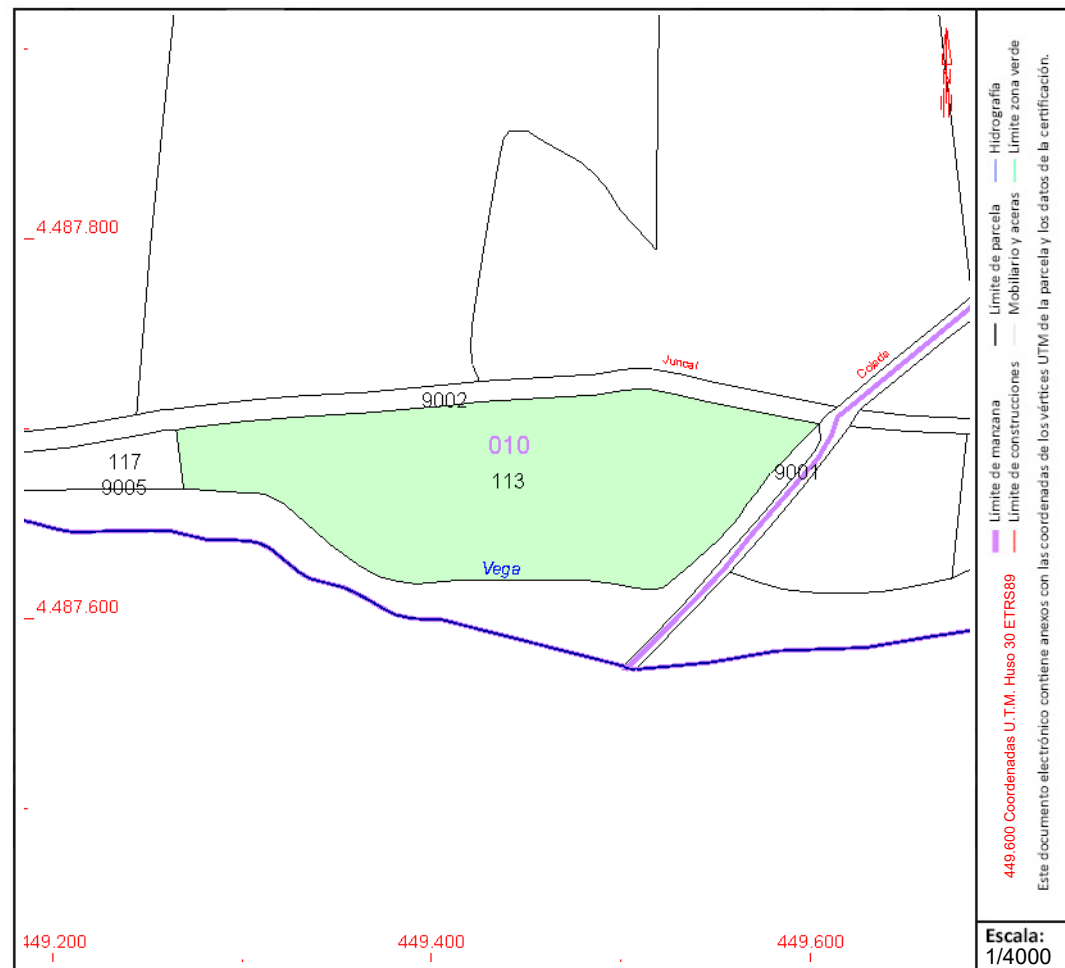
Cultivo

[illegible]**PARCELA**

Superficie gráfica: 24.267 m²

Participación del inmueble: 100,00 %

Tipo:



Este documento no es una certificación catastral, pero sus datos pueden ser verificados a través del "Acceso a datos catastrales no protegidos de la SEC"



GOBIERNO
DE ESPAÑA

MINISTERIO
DE HACIENDA
Y FUNCIÓN PÚBLICA

SECRETARÍA DE ESTADO
DE HACIENDA

DIRECCIÓN GENERAL
DEL CATASTRO

CONSULTA DESCRIPTIVA Y GRÁFICA DE DATOS CATASTRALES DE BIEN INMUEBLE

Referencia catastral: 28134A010090010000XZ

DATOS DESCRIPTIVOS DEL INMUEBLE

Localización:

Polígono 10 Parcela 9001

COLADA C BURGOS A BARAJAS. SAN SEBASTIAN DE LOS REYES [MADRID]

Clase: RÚSTICO

Uso principal: Agrario

Superficie construida:

Año construcción:

Cultivo

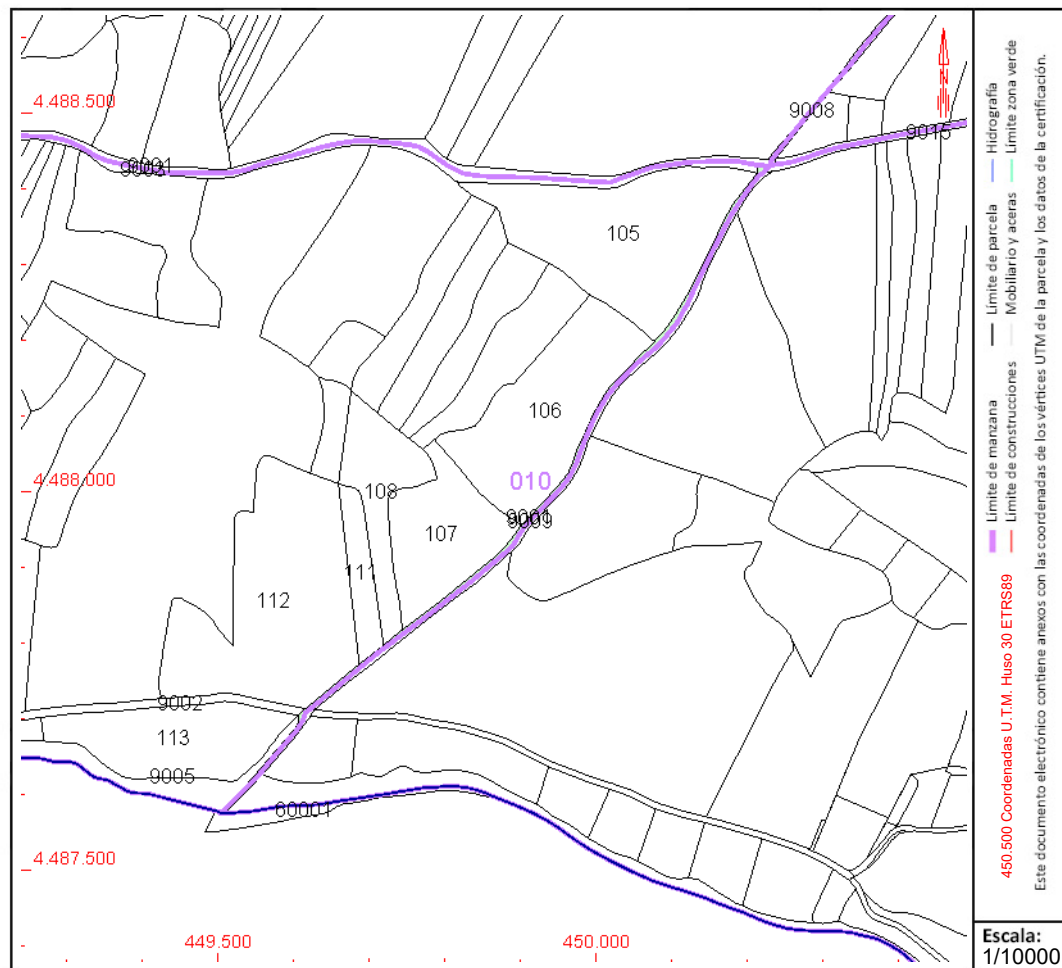
Subparcela	Cultivo/aprovechamiento	Intensidad Productiva	Superficie m²
0	VT Vía de comunicación de dominio público	00	5.155

PARCELA

Superficie gráfica: 5.155 m2

Participación del inmueble: 100,00 %

Tipo:



Este documento no es una certificación catastral, pero sus datos pueden ser verificados a través del "Acceso a datos catastrales no protegidos de la SEC"

CONSULTA DESCRIPTIVA Y GRÁFICA DE DATOS CATASTRALES DE BIEN INMUEBLE

Referencia catastral: 28134A010090020000XU

DATOS DESCRIPTIVOS DEL INMUEBLE

Localización:

Polígono 10 Parcela 9002

CAMINO DEL JUNCAL. SAN SEBASTIAN DE LOS REYES [MADRID]

Clase: RÚSTICO

Uso principal: Agrario

Superfície construída:

Año construcción:

Cultivo

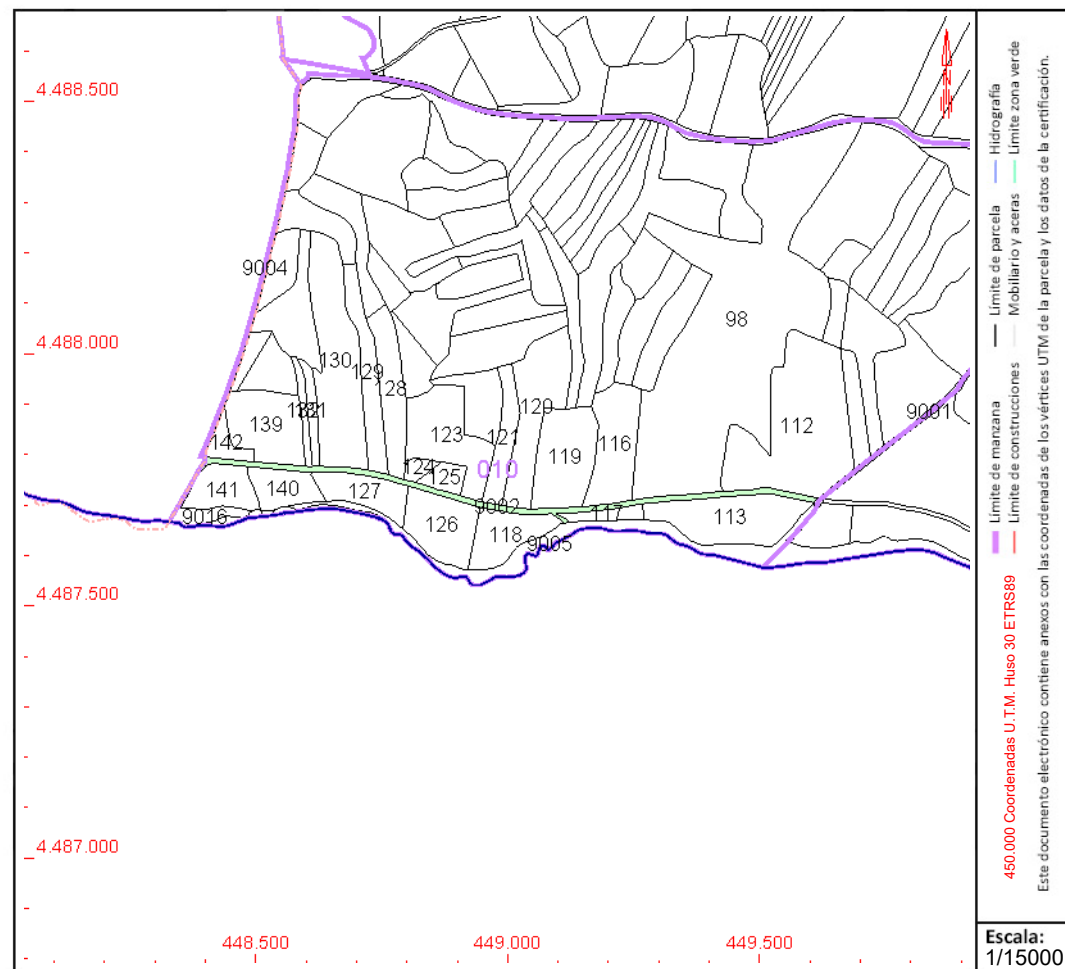
Subparcela	Cultivo/aprovechamiento	Intensidad Productiva	Superficie m²
0	VT Vía de comunicación de dominio público	00	14.173

PARCELA

Superficie gráfica: 14.173 m²

Participación del inmueble: 100,00 %

Tipo:



Este documento no es una certificación catastral, pero sus datos pueden ser verificados a través del "Acceso a datos catastrales no protegidos de la SEC"

CONSULTA DESCRIPTIVA Y GRÁFICA DE DATOS CATASTRALES DE BIEN INMUEBLE

Referencia catastral: 28134A010090030000XH

DATOS DESCRIPTIVOS DEL INMUEBLE

Localización:

Polígono 10 Parcela 9003

COLADA DEL CN MONTE. SAN SEBASTIAN DE LOS REYES [MADRID]

Clase: RÚSTICO

Uso principal: Agrario

Superfície construída:

Año construcción:

Cultivo

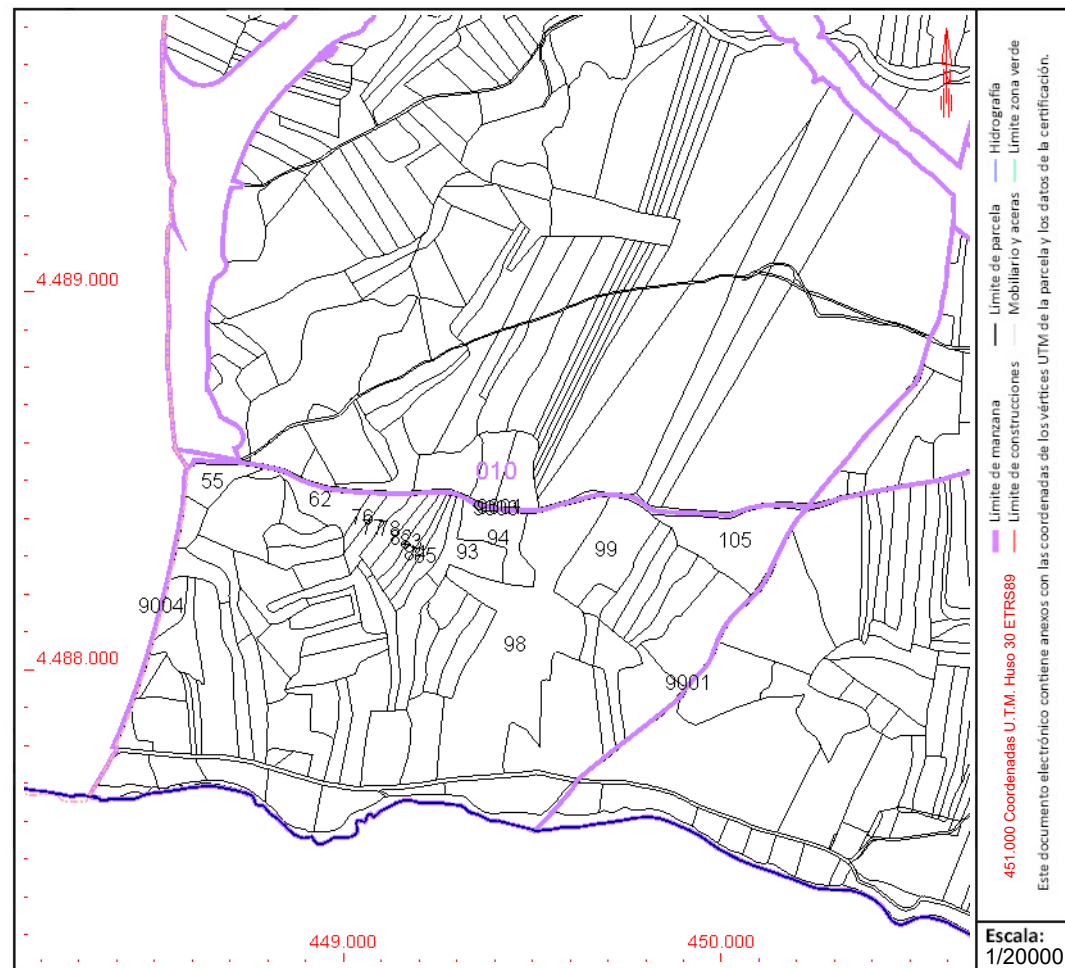
Subparcela	Cultivo/aprovechamiento	Intensidad Productiva	Superficie m²
0	VT Vía de comunicación de dominio público	00	11.031

PARCELA

Superficie gráfica: 11.032 m²

Participación del inmueble: 100,00 %

Tipo:



Este documento no es una certificación catastral, pero sus datos pueden ser verificados a través del "Acceso a datos catastrales no protegidos de la SEC"

CONSULTA DESCRIPTIVA Y GRÁFICA DE DATOS CATASTRALES DE BIEN INMUEBLE

Referencia catastral: 28134A010090050000XA

DATOS DESCRIPTIVOS DEL INMUEBLE

Localización:

Polígono 10 Parcela 9005

ARROYO LA VEGA. SAN SEBASTIAN DE LOS REYES [MADRID]

Clase: RÚSTICO

Uso principal: Agrario

Superfície construída:

Año construcción:

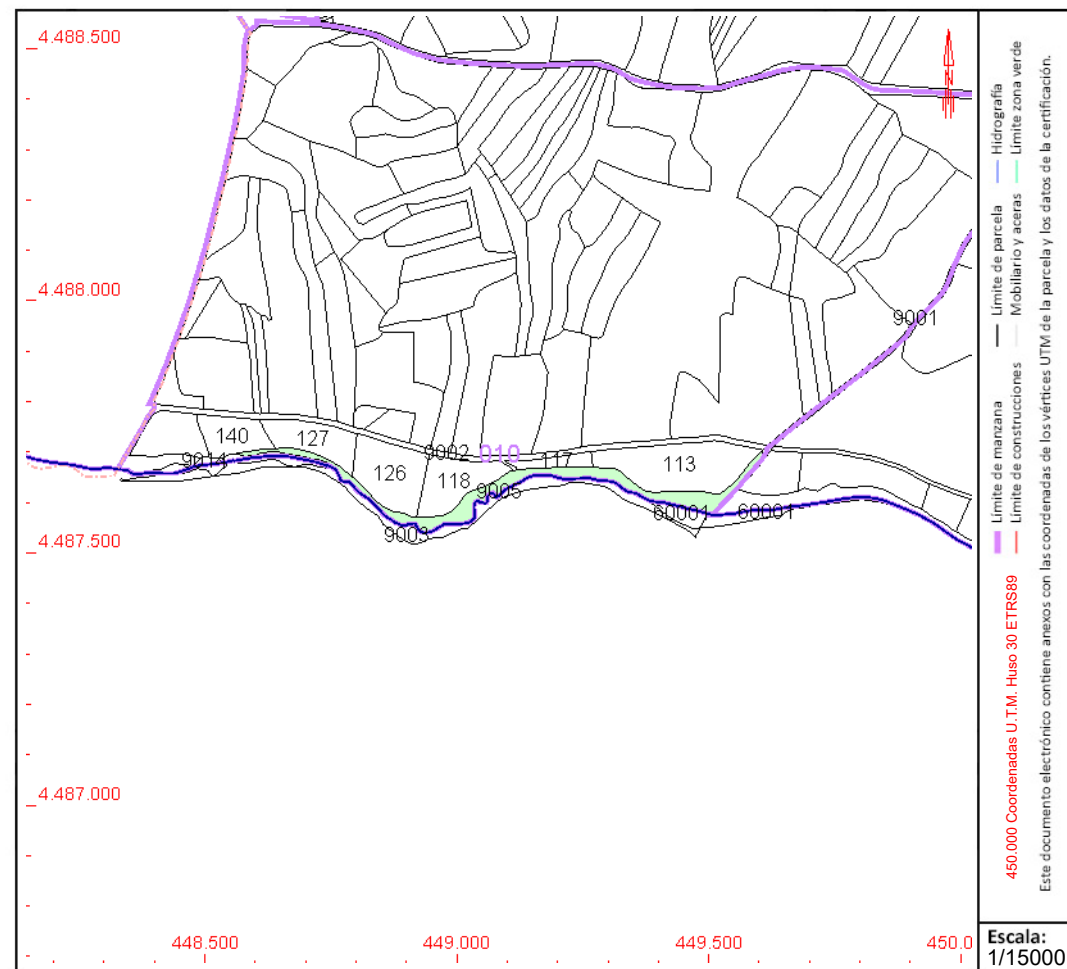
Cultivo

[illegible]**PARCELA**

Superficie gráfica: 21.996 m2

Participación del inmueble: 100,00 %

Tipo:



Este documento no es una certificación catastral, pero sus datos pueden ser verificados a través del "Acceso a datos catastrales no protegidos de la SEC"

CONSULTA DESCRIPTIVA Y GRÁFICA DE DATOS CATASTRALES DE BIEN INMUEBLE

Referencia catastral: 28134A023000410000XP

DATOS DESCRIPTIVOS DEL INMUEBLE

Localización:

Polígono 23 Parcela 41

BOCA DE LA ZORRA. SAN SEBASTIAN DE LOS REYES [MADRID]

Clase: RÚSTICO

Uso principal: Agrario

Superfície construída:

Año construcción:

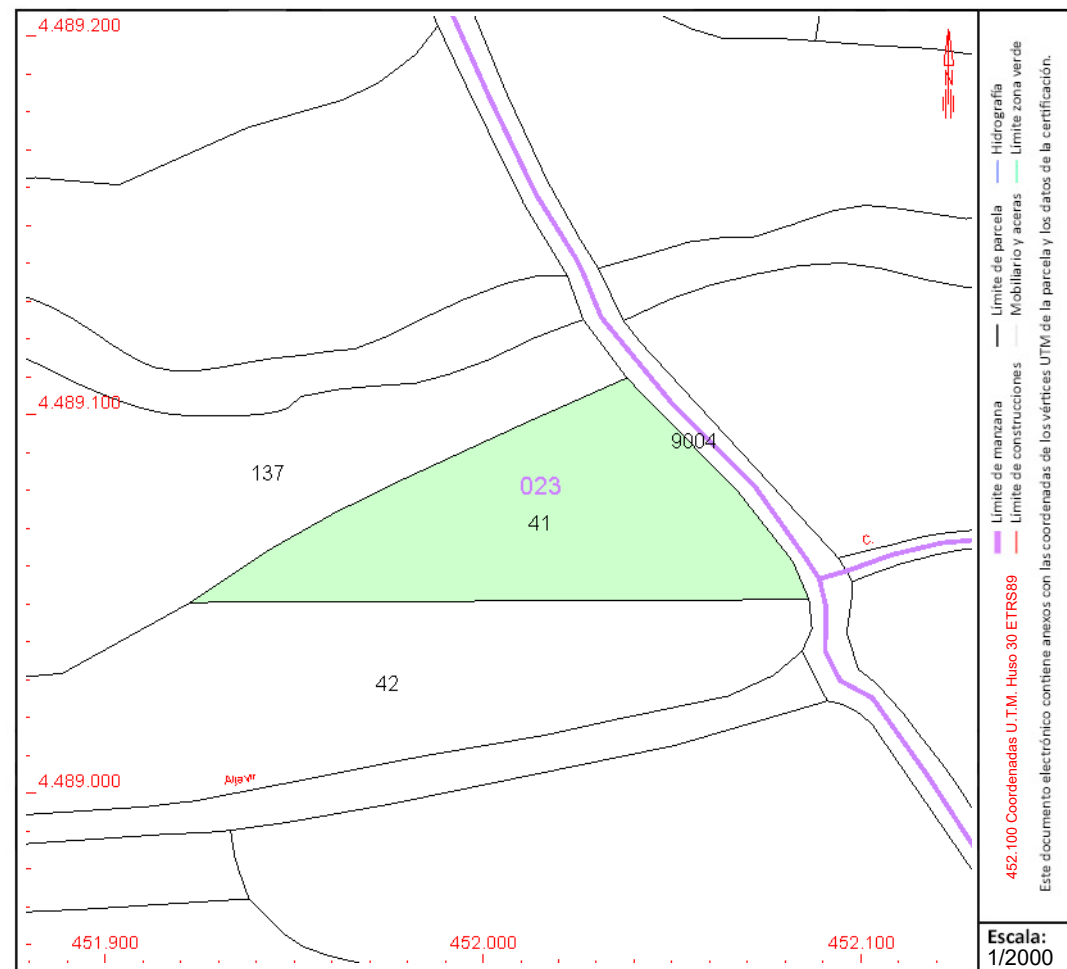
Cultivo

[illegible]**PARCELA**

Superficie gráfica: 5.249 m2

Participación del inmueble: 100,00 %

Tipo:



Este documento no es una certificación catastral, pero sus datos pueden ser verificados a través del "Acceso a datos catastrales no protegidos de la SEC"



GOBIERNO
DE ESPAÑA

MINISTERIO
DE HACIENDA
Y FUNCIÓN PÚBLICA

SECRETARÍA DE ESTADO
DE HACIENDA

DIRECCIÓN GENERAL
DEL CATÁSTRO

CONSULTA DESCRIPTIVA Y GRÁFICA DE DATOS CATASTRALES DE BIEN INMUEBLE

Referencia catastral: 28134A023000420000XL

DATOS DESCRIPTIVOS DEL INMUEBLE

Localización:

Polígono 23 Parcela 42

BOCA DE LA ZORRA. SAN SEBASTIAN DE LOS REYES [MADRID]

Clase: RÚSTICO

Uso principal: Agrario

Superficie construida:

Año construcción:

Cultivo

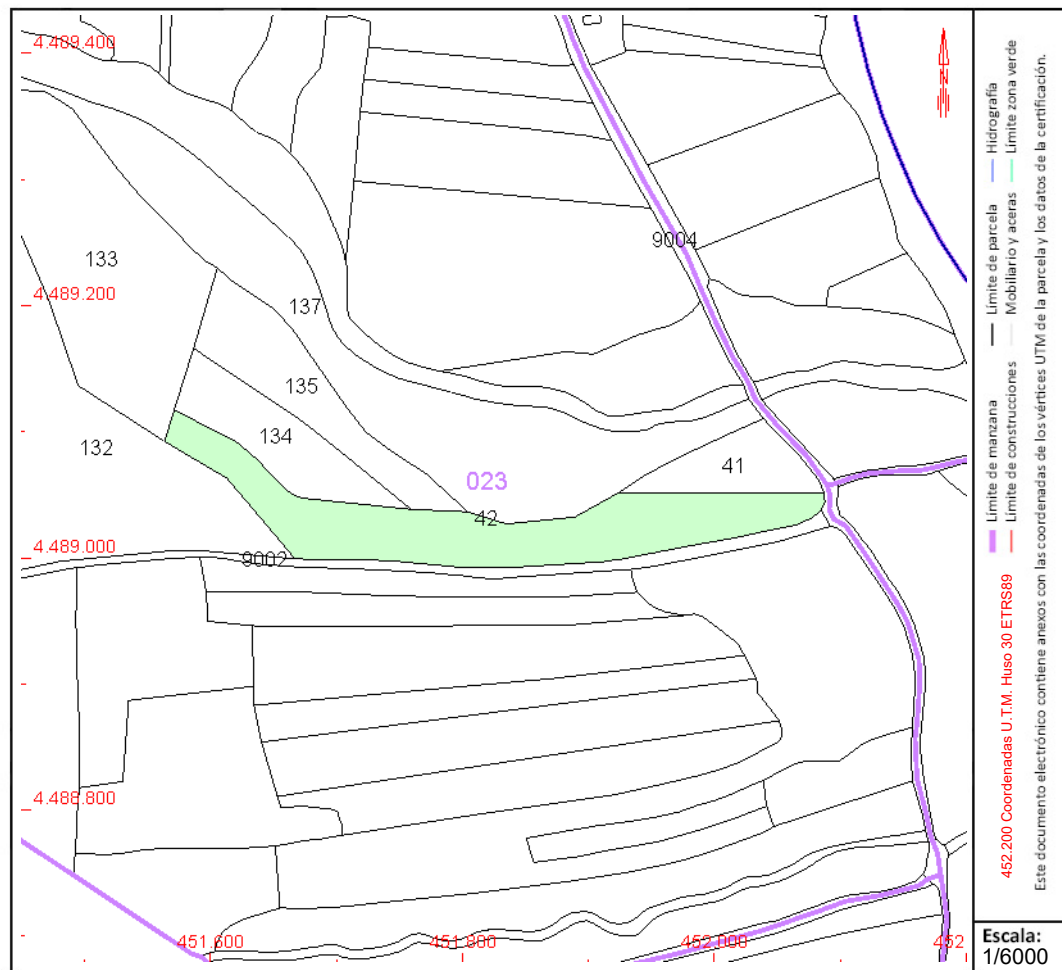
Subparcela	Cultivo/aprovechamiento	Intensidad Productiva	Superficie m ²
0	C- Labor o Labradío seco	03	20.508

PARCELA

Superficie gráfica: 20.508 m²

Participación del inmueble: 100,00 %

Tipo:



Este documento no es una certificación catastral, pero sus datos pueden ser verificados a través del "Acceso a datos catastrales no protegidos de la SEC"



GOBIERNO
DE ESPAÑA

MINISTERIO
DE HACIENDA
Y FUNCIÓN PÚBLICA

SECRETARÍA DE ESTADO
DE HACIENDA

DIRECCIÓN GENERAL
DEL CATASTRO

CONSULTA DESCRIPTIVA Y GRÁFICA DE DATOS CATASTRALES DE BIEN INMUEBLE

Referencia catastral: 28134A023000430000XT

DATOS DESCRIPTIVOS DEL INMUEBLE

Localización:

Polígono 23 Parcela 43

BARRACON. SAN SEBASTIAN DE LOS REYES [MADRID]

Clase: RÚSTICO

Uso principal: Agrario

Superficie construida: 38 m2

Año construcción: 1975

Construcción

Destino	Escalera / Planta / Puerta	Superficie m²
INDUSTRIAL	/00/01	38

Cultivo

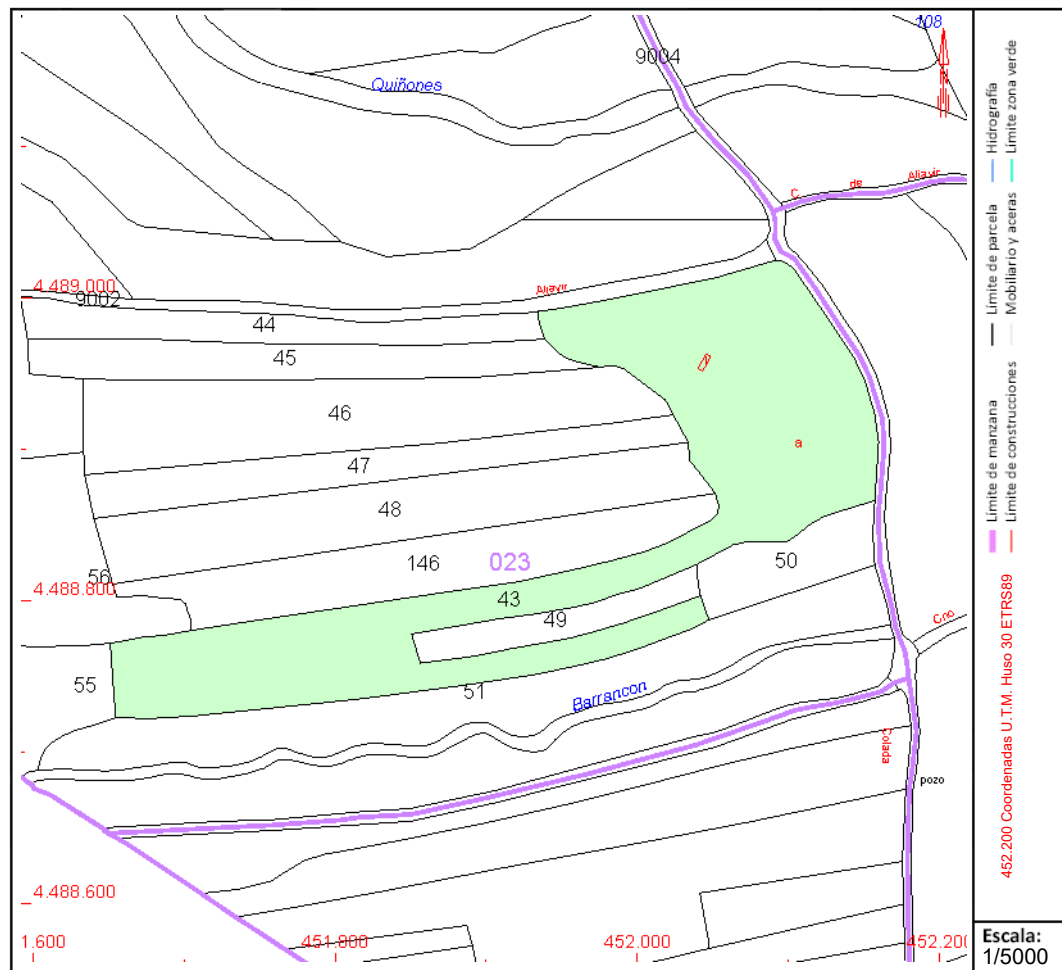
Subparcela	Cultivo/aprovechamiento	Intensidad Productiva	Superficie m²
a	C- Labor o Labradío secoano	02	43.371

PARCELA

Superficie gráfica: 43.409 m2

Participación del inmueble: 100,00 %

Tipo: Parcela construida sin división horizontal



Este documento no es una certificación catastral, pero sus datos pueden ser verificados a través del "Acceso a datos catastrales no protegidos de la SEC"

CONSULTA DESCRIPTIVA Y GRÁFICA DE DATOS CATASTRALES DE BIEN INMUEBLE

Referencia catastral: 28134A023000440000XF

DATOS DESCRIPTIVOS DEL INMUEBLE

Localización:

Polígono 23 Parcela 44

BARRACON. SAN SEBASTIAN DE LOS REYES [MADRID]

Clase: RÚSTICO

Uso principal: Agrario

Superfície construída:

Año construcción:

Cultivo

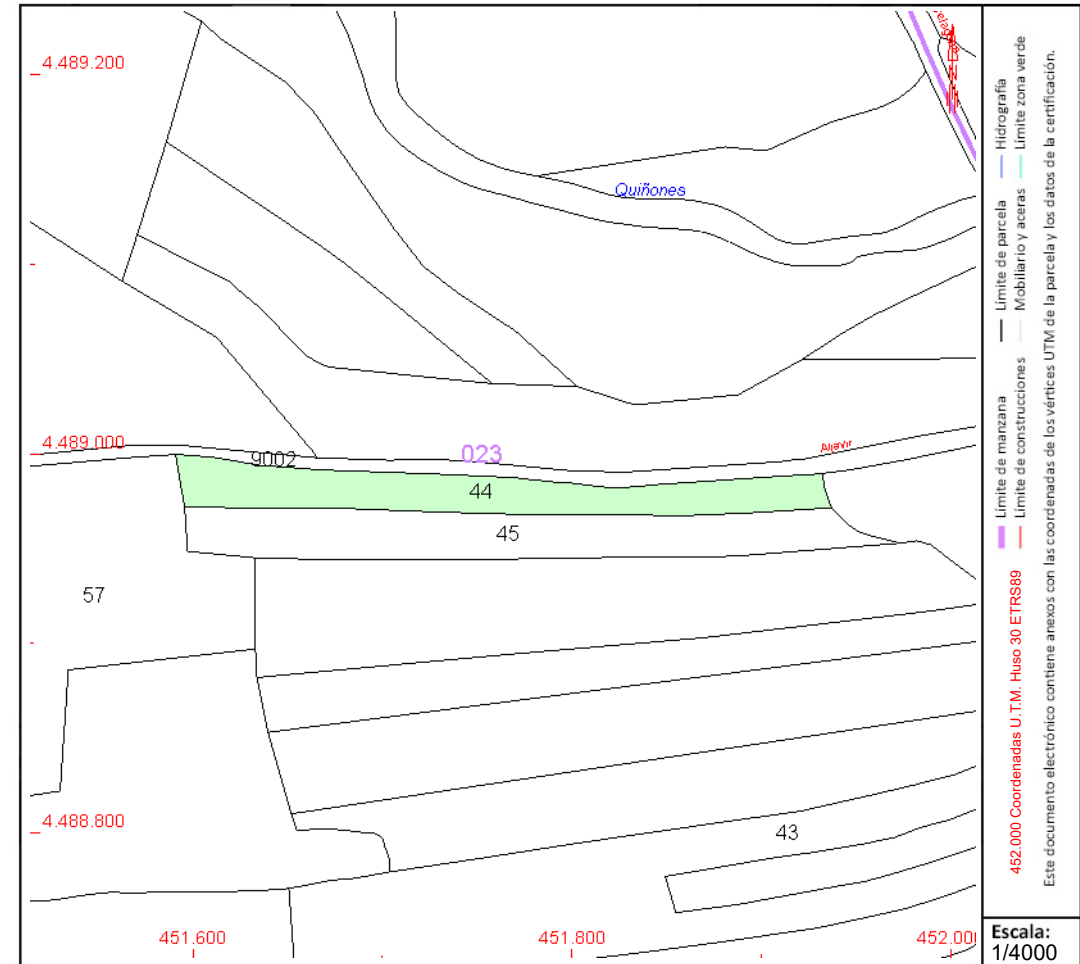
Subparcela	Cultivo/aprovechamiento	Intensidad Productiva	Superficie m²
0	C- Labor o Labradío seco	03	6.595

PARCELA

Superficie gráfica: 6.595 m2

Participación del inmueble: 100,00 %

Tipo:



Este documento no es una certificación catastral, pero sus datos pueden ser verificados a través del "Acceso a datos catastrales no protegidos de la SEC"

CONSULTA DESCRIPTIVA Y GRÁFICA DE DATOS CATASTRALES DE BIEN INMUEBLE

Referencia catastral: 28134A023000450000XM

DATOS DESCRIPTIVOS DEL INMUEBLE

Localización:

Polígono 23 Parcela 45

BARRACON. SAN SEBASTIAN DE LOS REYES [MADRID]

Clase: RÚSTICO

Uso principal: Agrario

Superfície construída: 224 m²

Año construcción: 1970

Construcción

[illegible]

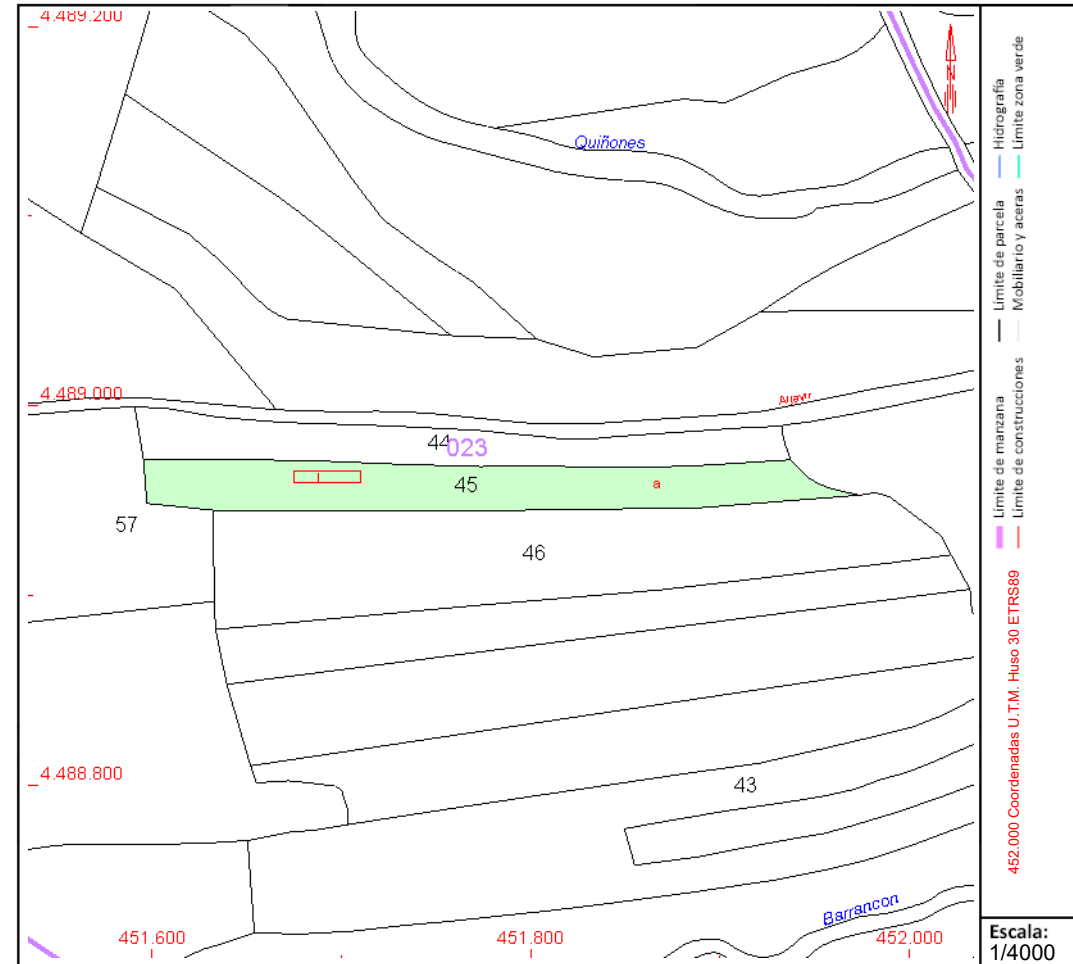
Cultivo

[illegible]**PARCELA**

Superficie gráfica: 8.454 m2

Participación del inmueble: 100,00 %

Tipo: Parcela construida sin división horizontal



Este documento no es una certificación catastral, pero sus datos pueden ser verificados a través del "Acceso a datos catastrales no protegidos de la SEC"

CONSULTA DESCRIPTIVA Y GRÁFICA DE DATOS CATASTRALES DE BIEN INMUEBLE

Referencia catastral: 28134A023000580000XZ

DATOS DESCRIPTIVOS DEL INMUEBLE

Localización:

Polígono 23 Parcela 58

BARRACON. SAN SEBASTIAN DE LOS REYES [MADRID]

Clase: RÚSTICO

Uso principal: Agrario

Superfície construída:

Año construcción:

Cultivo

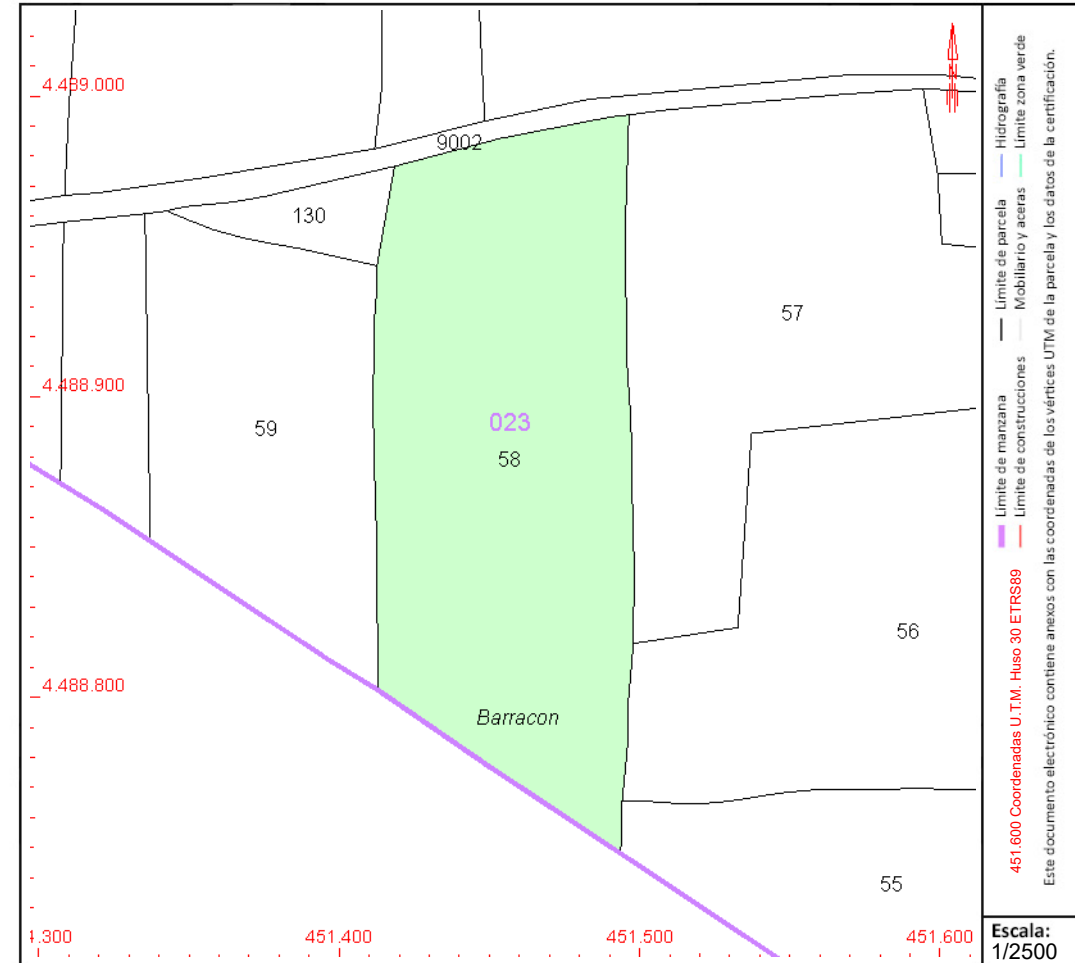
Subparcela	Cultivo/aprovechamiento	Intensidad Productiva	Superficie m²
0	C- Labor o Labradío seco	02	17.375

PARCELA

Superficie gráfica: 17.375 m²

Participación del inmueble: 100,00 %

Tipo:



Este documento no es una certificación catastral, pero sus datos pueden ser verificados a través del "Acceso a datos catastrales no protegidos de la SEC"

CONSULTA DESCRIPTIVA Y GRÁFICA DE DATOS CATASTRALES DE BIEN INMUEBLE

Referencia catastral: 28134A023000590000XU

DATOS DESCRIPTIVOS DEL INMUEBLE

Localización:

Polígono 23 Parcela 59

BARRACON. SAN SEBASTIAN DE LOS REYES [MADRID]

Clase: RÚSTICO

Uso principal: Agrario

Superfície construída:

Año construcción:

Cultivo

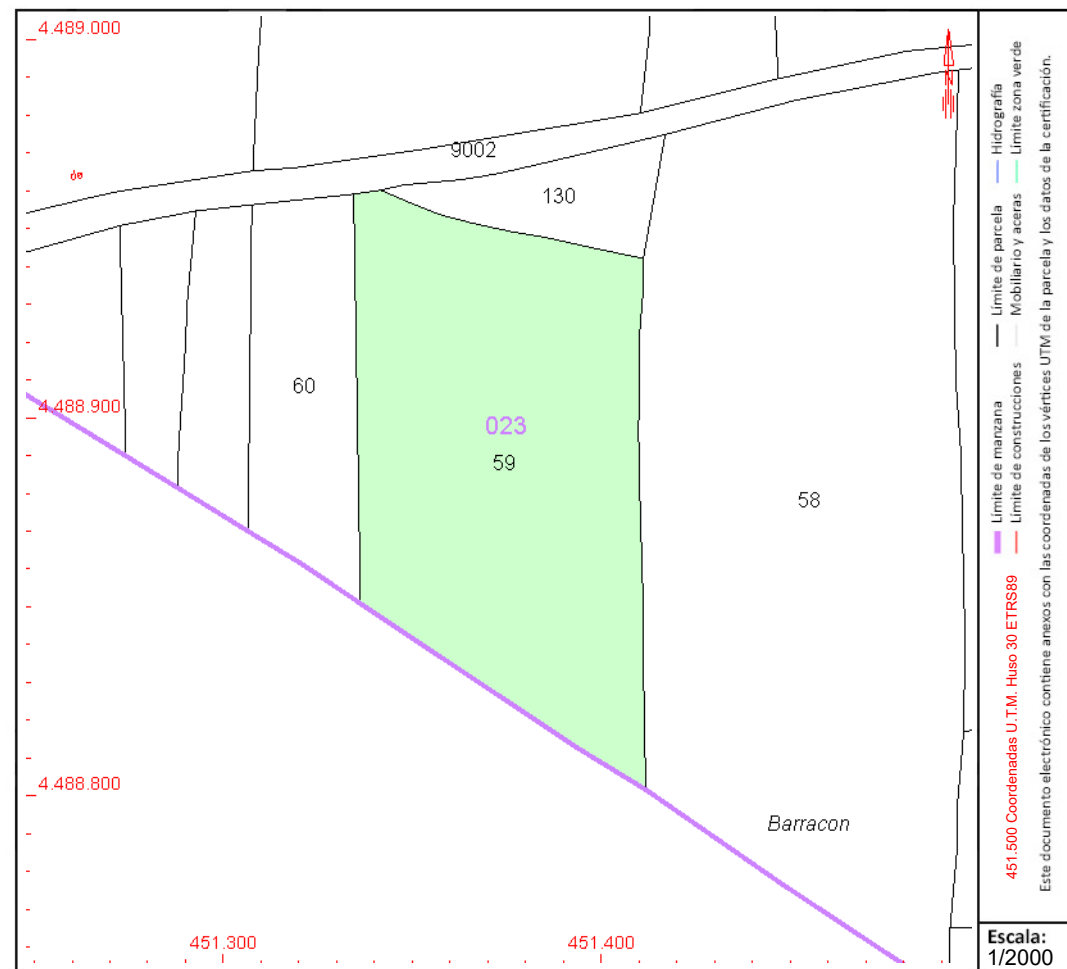
Subparcela	Cultivo/aprovechamiento	Intensidad Productiva	Superficie m²
0	C- Labor o Labradío seco	02	9.334

PARCELA

Superficie gráfica: 9.334 m2

Participación del inmueble: 100,00 %

Tipo:



Este documento no es una certificación catastral, pero sus datos pueden ser verificados a través del "Acceso a datos catastrales no protegidos de la SEC"

CONSULTA DESCRIPTIVA Y GRÁFICA DE DATOS CATASTRALES DE BIEN INMUEBLE

Referencia catastral: 28134A023000600000XS

DATOS DESCRIPTIVOS DEL INMUEBLE

Localización:

Polígono 23 Parcela 60

BARRACON. SAN SEBASTIAN DE LOS REYES [MADRID]

Clase: RÚSTICO

Uso principal: Agrario

Superfície construída:

Año construcción:

Cultivo

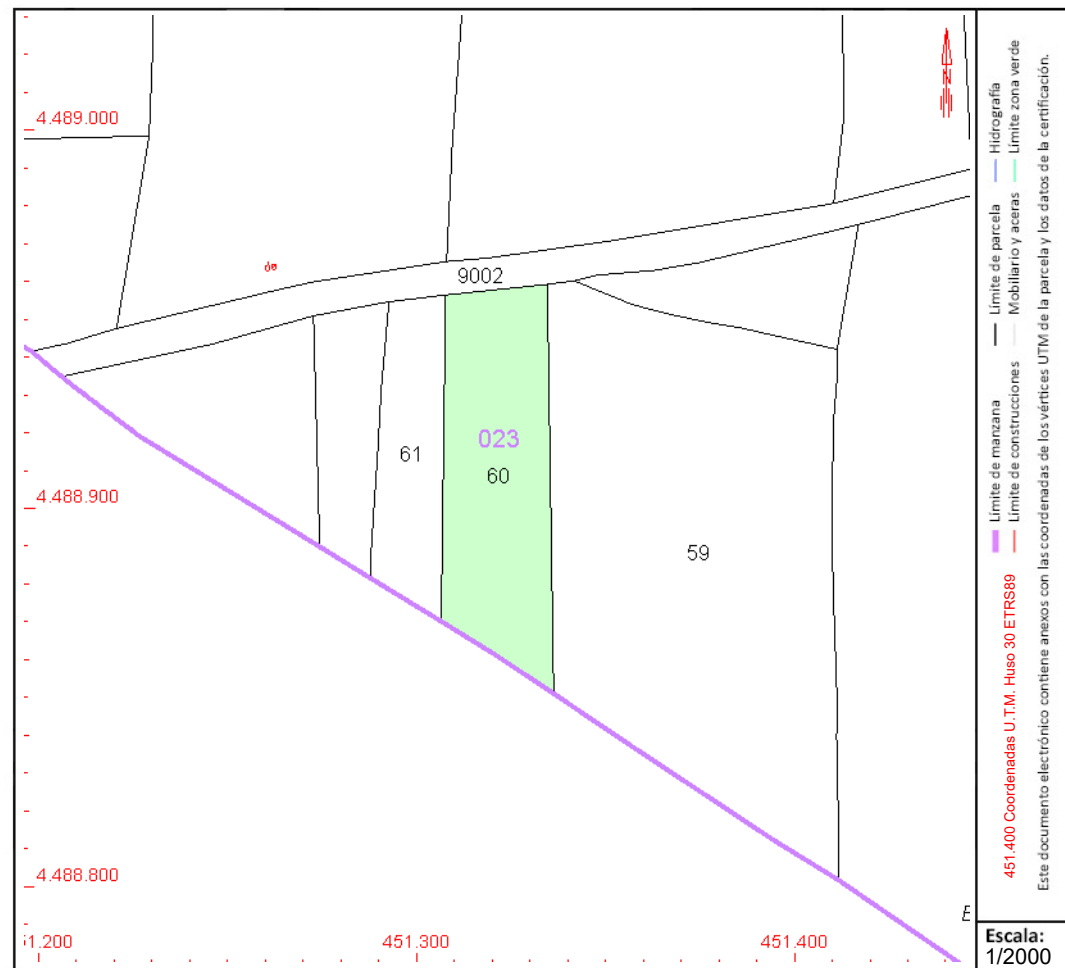
Subparcela	Cultivo/aprovechamiento	Intensidad Productiva	Superficie m²
0	C- Labor o Labradío seco	02	2.736

PARCELA

Superficie gráfica: 2.736 m2

Participación del inmueble: 100,00 %

Tipo:



Este documento no es una certificación catastral, pero sus datos pueden ser verificados a través del "Acceso a datos catastrales no protegidos de la SEC"

CONSULTA DESCRIPTIVA Y GRÁFICA DE DATOS CATASTRALES DE BIEN INMUEBLE

Referencia catastral: 28134A023000610000XZ

DATOS DESCRIPTIVOS DEL INMUEBLE

Localización:

Polígono 23 Parcela 61

BARRACON. SAN SEBASTIAN DE LOS REYES [MADRID]

Clase: RÚSTICO

Uso principal: Agrario

Superfície construída:

Año construcción:

Cultivo

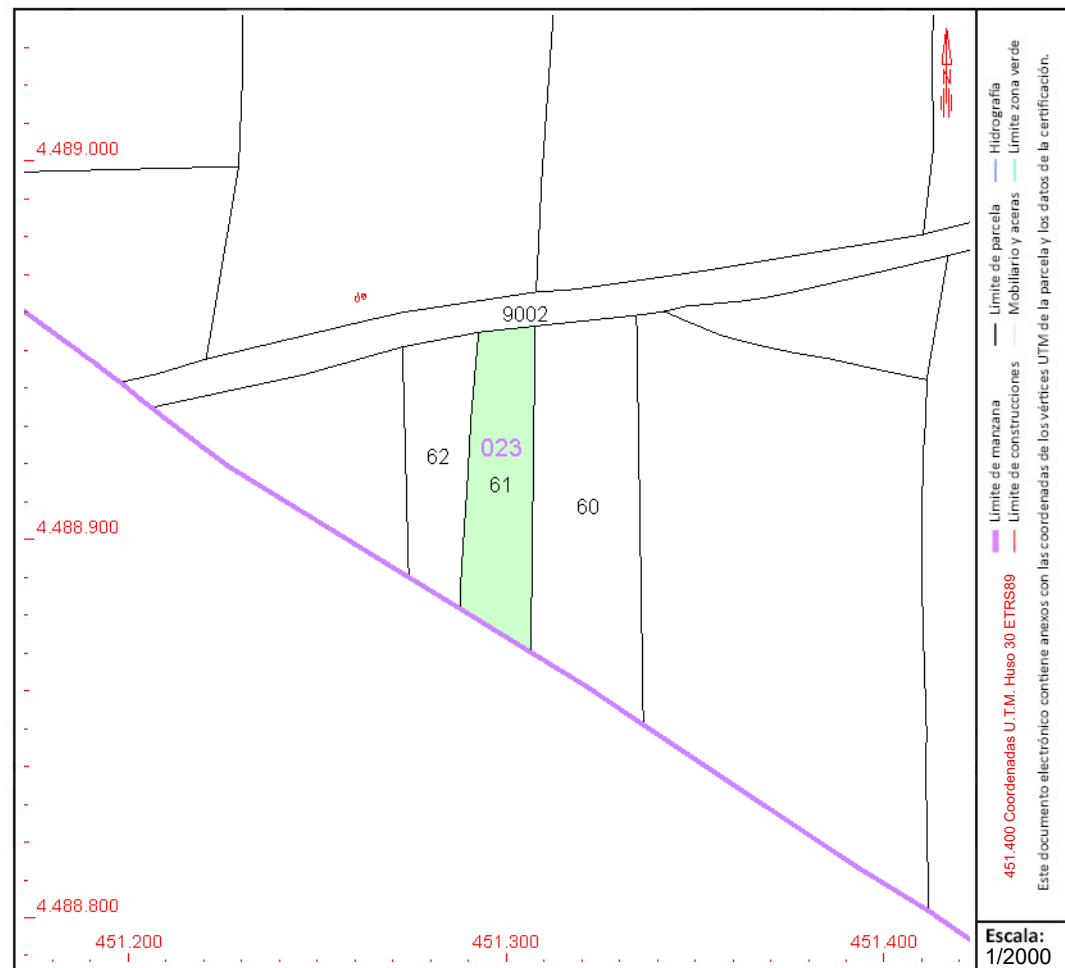
Subparcela	Cultivo/aprovechamiento	Intensidad Productiva	Superficie m²
0	C- Labor o Labradío seco	02	1.375

PARCELA

Superficie gráfica: 1.375 m²

Participación del inmueble: 100,00 %

Tipo:



Este documento no es una certificación catastral, pero sus datos pueden ser verificados a través del "Acceso a datos catastrales no protegidos de la SEC"



GOBIERNO
DE ESPAÑA

MINISTERIO
DE HACIENDA
Y FUNCIÓN PÚBLICA

SECRETARÍA DE ESTADO
DE HACIENDA

DIRECCIÓN GENERAL
DEL CATASTRO

CONSULTA DESCRIPTIVA Y GRÁFICA DE DATOS CATASTRALES DE BIEN INMUEBLE

Referencia catastral: 28134A023000690000XQ

DATOS DESCRIPTIVOS DEL INMUEBLE

Localización:

Polígono 23 Parcela 69

BARRACON. SAN SEBASTIAN DE LOS REYES [MADRID]

Clase: RÚSTICO

Uso principal: Agrario

Superficie construida:

Año construcción:

Cultivo

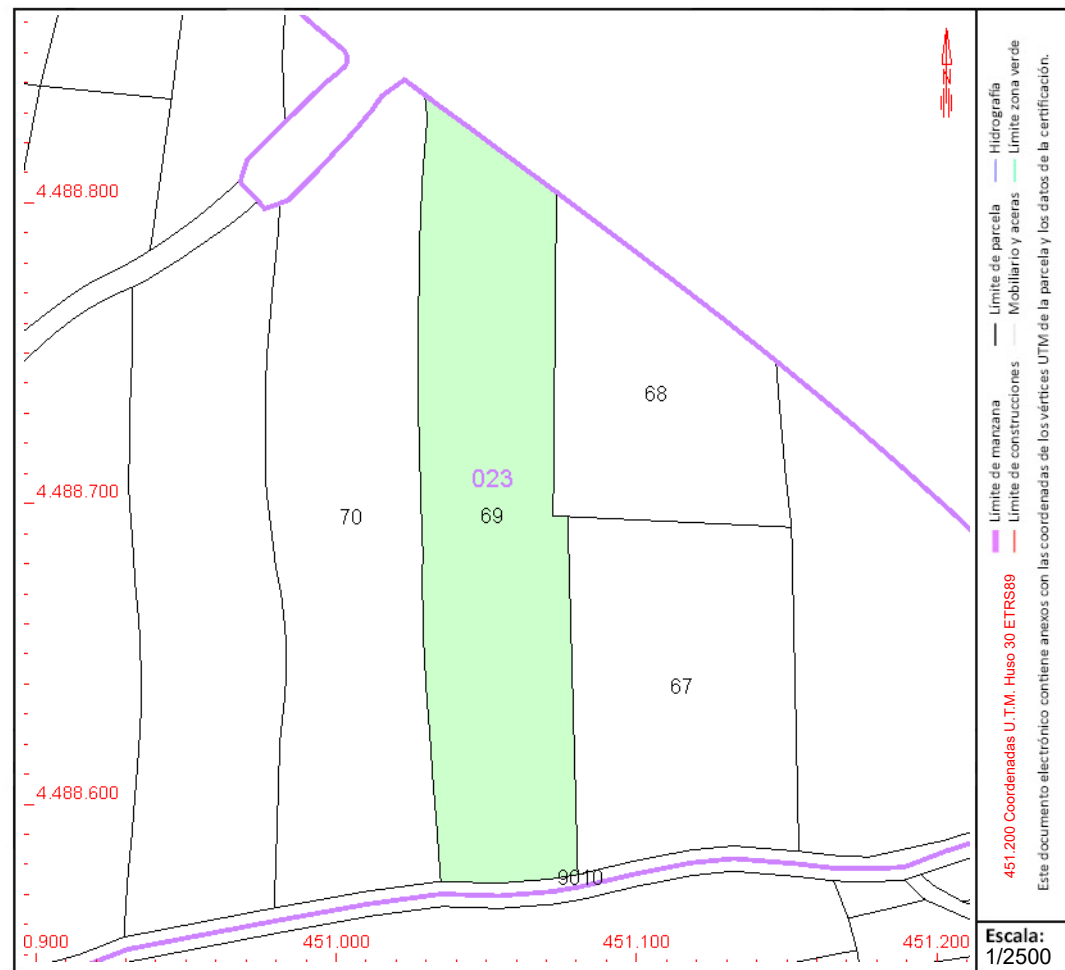
Subparcela	Cultivo/aprovechamiento	Intensidad Productiva	Superficie m ²
0	C- Labor o Labradío seco	02	11.225

PARCELA

Superficie gráfica: 11.225 m²

Participación del inmueble: 100,00 %

Tipo:



COORDINACIÓN GRÁFICA CON EL REGISTRO DE LA PROPIEDAD

Registro: SAN SEBASTIAN DE LOS REYES 1

Código registral único: 28054000088656

Fecha coordinación: 07/06/2019

Este documento no es una certificación catastral, pero sus datos pueden ser verificados a través del "Acceso a datos catastrales no protegidos de la SEC"

Miércoles , 26 de Julio de 2023

CONSULTA DESCRIPTIVA Y GRÁFICA DE DATOS CATASTRALES DE BIEN INMUEBLE

Referencia catastral: 28134A023000700000XY

DATOS DESCRIPTIVOS DEL INMUEBLE

Localización:

Polígono 23 Parcela 70

BARRACON. SAN SEBASTIAN DE LOS REYES [MADRID]

Clase: RÚSTICO

Uso principal: Agrario

Superfície construída:

Año construcción:

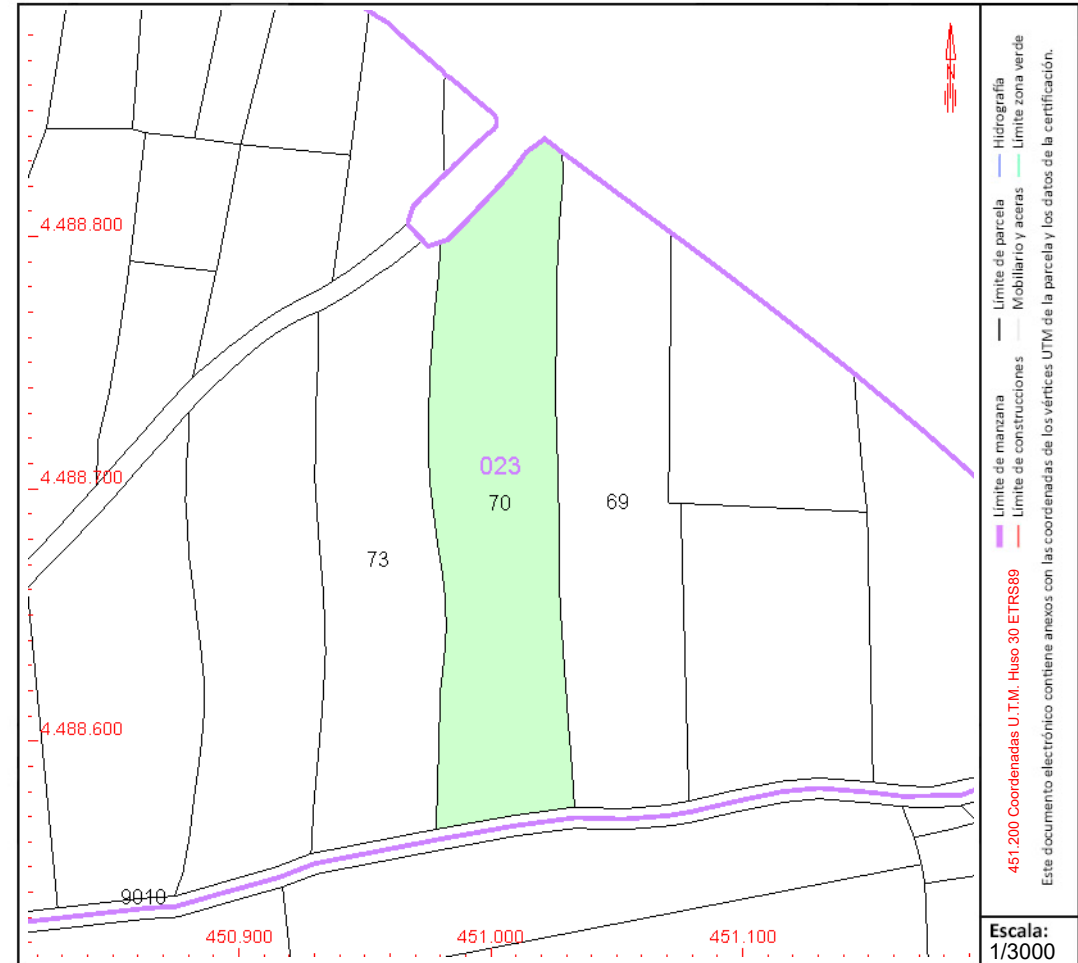
Cultivo

[illegible]**PARCELA**

Superficie gráfica: 12.322 m²

Participación del inmueble: 100,00 %

Tipo:



Este documento no es una certificación catastral, pero sus datos pueden ser verificados a través del "Acceso a datos catastrales no protegidos de la SEC"

CONSULTA DESCRIPTIVA Y GRÁFICA DE DATOS CATASTRALES DE BIEN INMUEBLE

Referencia catastral: 28134A023000720000XQ

DATOS DESCRIPTIVOS DEL INMUEBLE

Localización:

Polígono 23 Parcela 72

TIERRAS VIEJAS. SAN SEBASTIAN DE LOS REYES [MADRID]

Clase: RÚSTICO

Uso principal: Agrario

Superfície construída:

Año construcción:

Cultivo

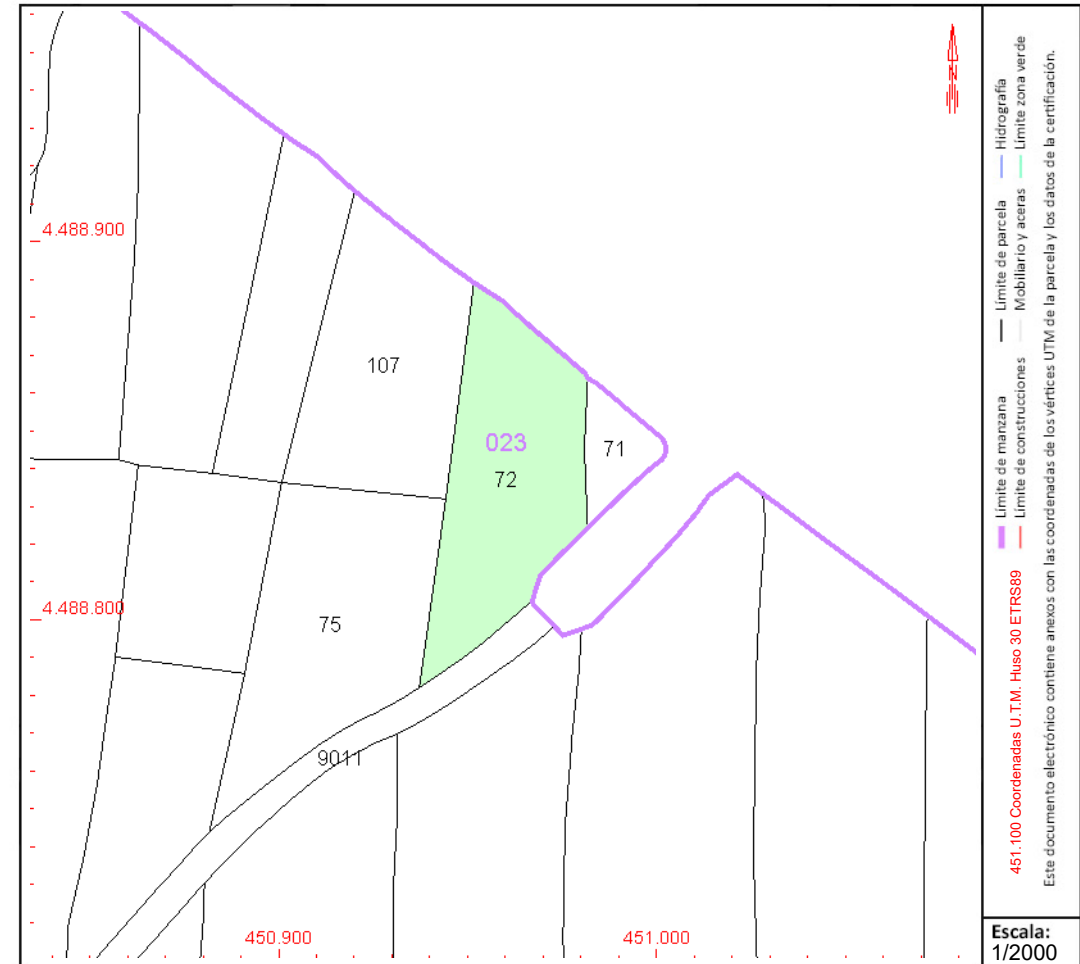
Subparcela	Cultivo/aprovechamiento	Intensidad Productiva	Superficie m²
0	C- Labor o Labradío seco	02	2.777

PARCELA

Superficie gráfica: 2.777 m2

Participación del inmueble: 100,00 %

Tipo:



Este documento no es una certificación catastral, pero sus datos pueden ser verificados a través del “Acceso a datos catastrales no protegidos de la SEC”

CONSULTA DESCRIPTIVA Y GRÁFICA DE DATOS CATASTRALES DE BIEN INMUEBLE

Referencia catastral: 28134A023000730000XP

DATOS DESCRIPTIVOS DEL INMUEBLE

Localización:

Polígono 23 Parcela 73

BARRANCON. SAN SEBASTIAN DE LOS REYES [MADRID]

Clase: RÚSTICO

Uso principal: Agrario

Superfície construída:

Año construcción:

Cultivo

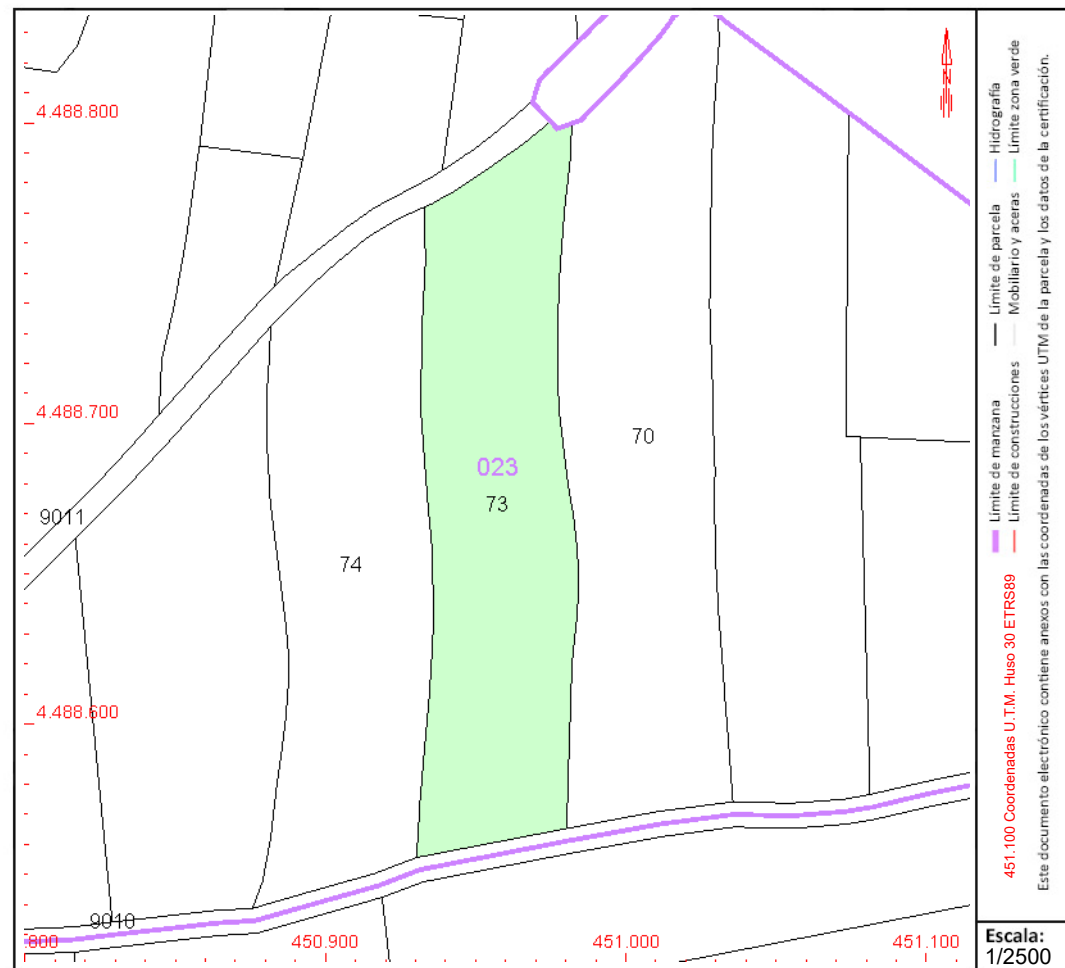
Subparcela	Cultivo/aprovechamiento	Intensidad Productiva	Superficie m²
0	C- Labor o Labradío seco	02	10.496

PARCELA

Superficie gráfica: 10.496 m2

Participación del inmueble: 100,00 %

Tipo:



Este documento no es una certificación catastral, pero sus datos pueden ser verificados a través del "Acceso a datos catastrales no protegidos de la SEC"



GOBIERNO
DE ESPAÑA

MINISTERIO
DE HACIENDA
Y FUNCIÓN PÚBLICA

SECRETARÍA DE ESTADO
DE HACIENDA

DIRECCIÓN GENERAL
DEL CATASTRO

CONSULTA DESCRIPTIVA Y GRÁFICA DE DATOS CATASTRALES DE BIEN INMUEBLE

Referencia catastral: 28134A023000740000XL

DATOS DESCRIPTIVOS DEL INMUEBLE

Localización:

Polígono 23 Parcela 74

BARRANCON. SAN SEBASTIAN DE LOS REYES [MADRID]

Clase: RÚSTICO

Uso principal: Agrario

Superficie construida:

Año construcción:

Cultivo

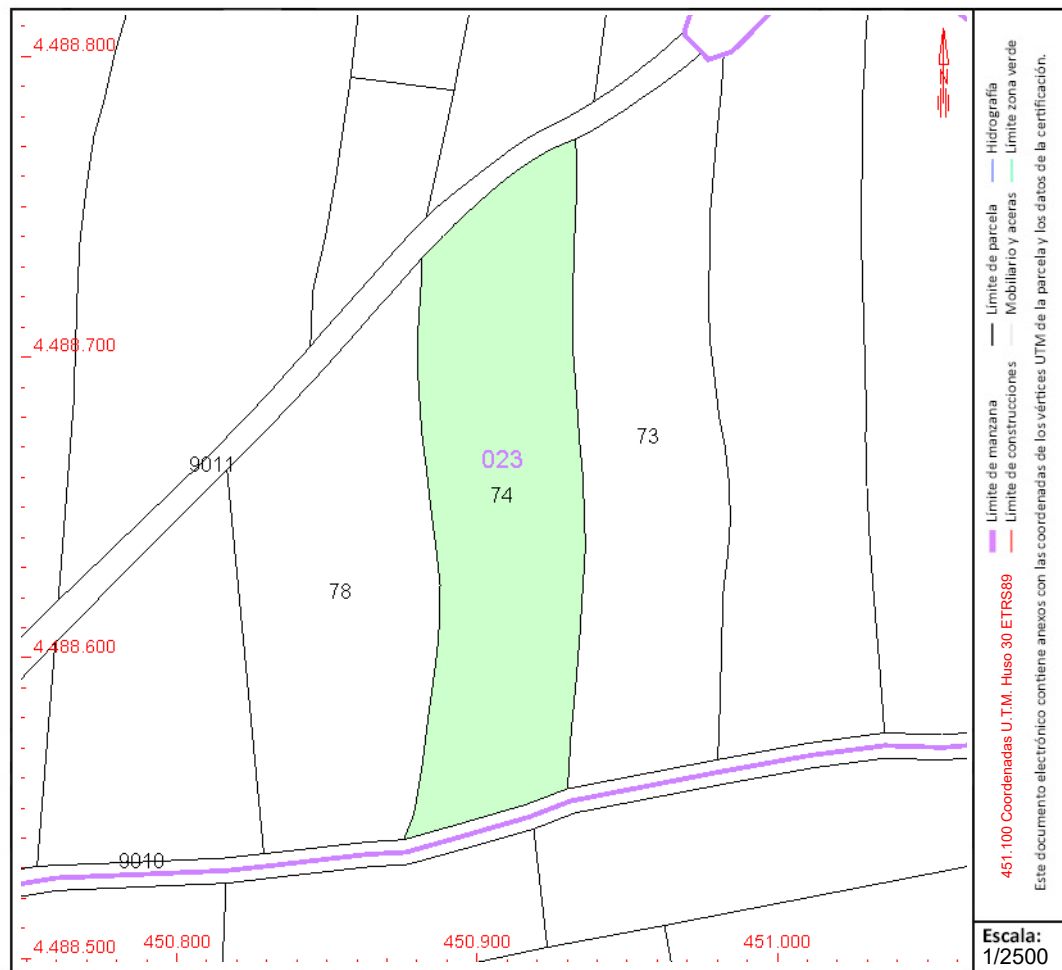
Subparcela	Cultivo/aprovechamiento	Intensidad Productiva	Superficie m²
0	C- Labor o Labradío secoano	02	10.251

PARCELA

Superficie gráfica: 10.251 m2

Participación del inmueble: 100,00 %

Tipo:



Este documento no es una certificación catastral, pero sus datos pueden ser verificados a través del "Acceso a datos catastrales no protegidos de la SEC"

CONSULTA DESCRIPTIVA Y GRÁFICA DE DATOS CATASTRALES DE BIEN INMUEBLE

Referencia catastral: 28134A023000780000XO

DATOS DESCRIPTIVOS DEL INMUEBLE

Localización:

Polígono 23 Parcela 78

BARRANCON. SAN SEBASTIAN DE LOS REYES [MADRID]

Clase: RÚSTICO

Uso principal: Agrario

Superfície construída:

Año construcción:

Cultivo

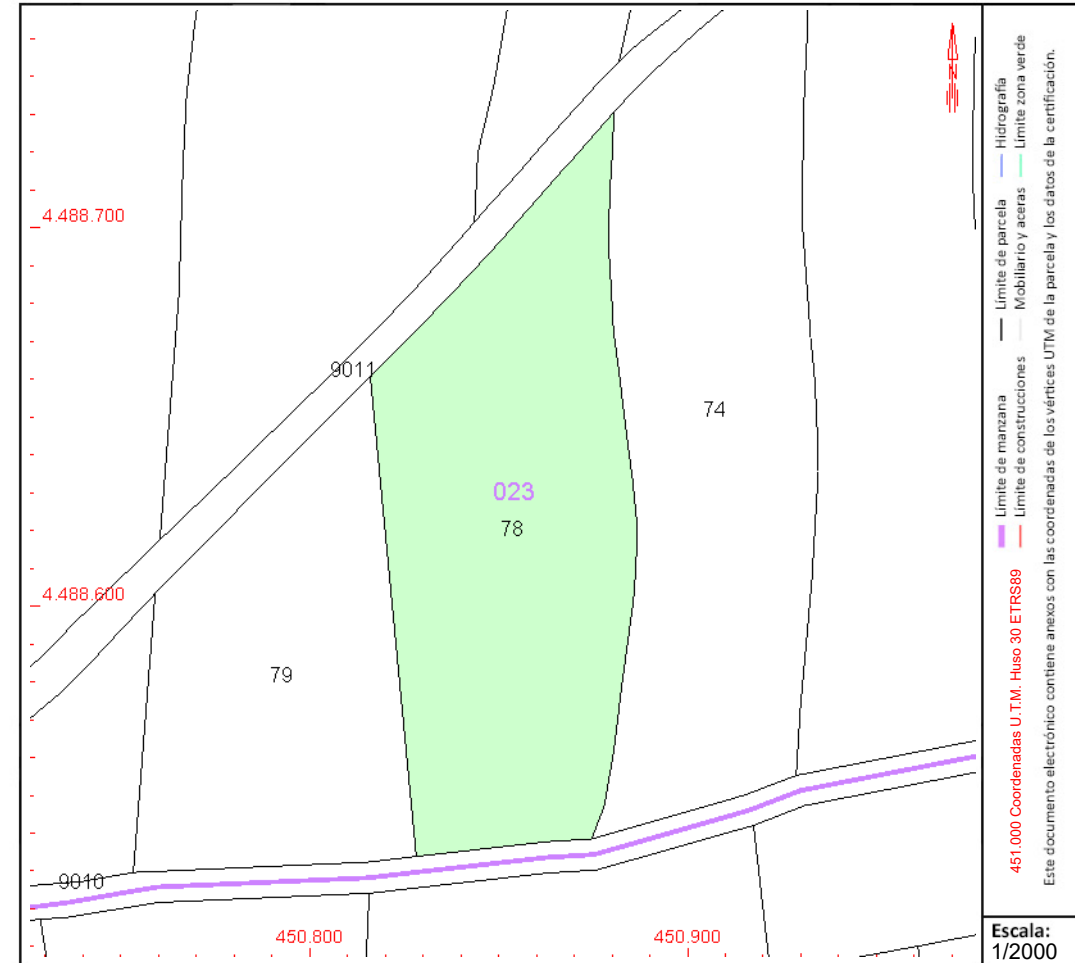
Subparcela	Cultivo/aprovechamiento	Intensidad Productiva	Superficie m²
0	C- Labor o Labradío seco	02	9.702

PARCELA

Superficie gráfica: 9.702 m²

Participación del inmueble: 100,00 %

Tipo:



Este documento no es una certificación catastral, pero sus datos pueden ser verificados a través del "Acceso a datos catastrales no protegidos de la SEC"

CONSULTA DESCRIPTIVA Y GRÁFICA DE DATOS CATASTRALES DE BIEN INMUEBLE

Referencia catastral: 28134A023000790000XK

DATOS DESCRIPTIVOS DEL INMUEBLE

Localización:

Polígono 23 Parcela 79

BARRANCON. SAN SEBASTIAN DE LOS REYES [MADRID]

Clase: RÚSTICO

Uso principal: Agrario

Superfície construída:

Año construcción:

Cultivo

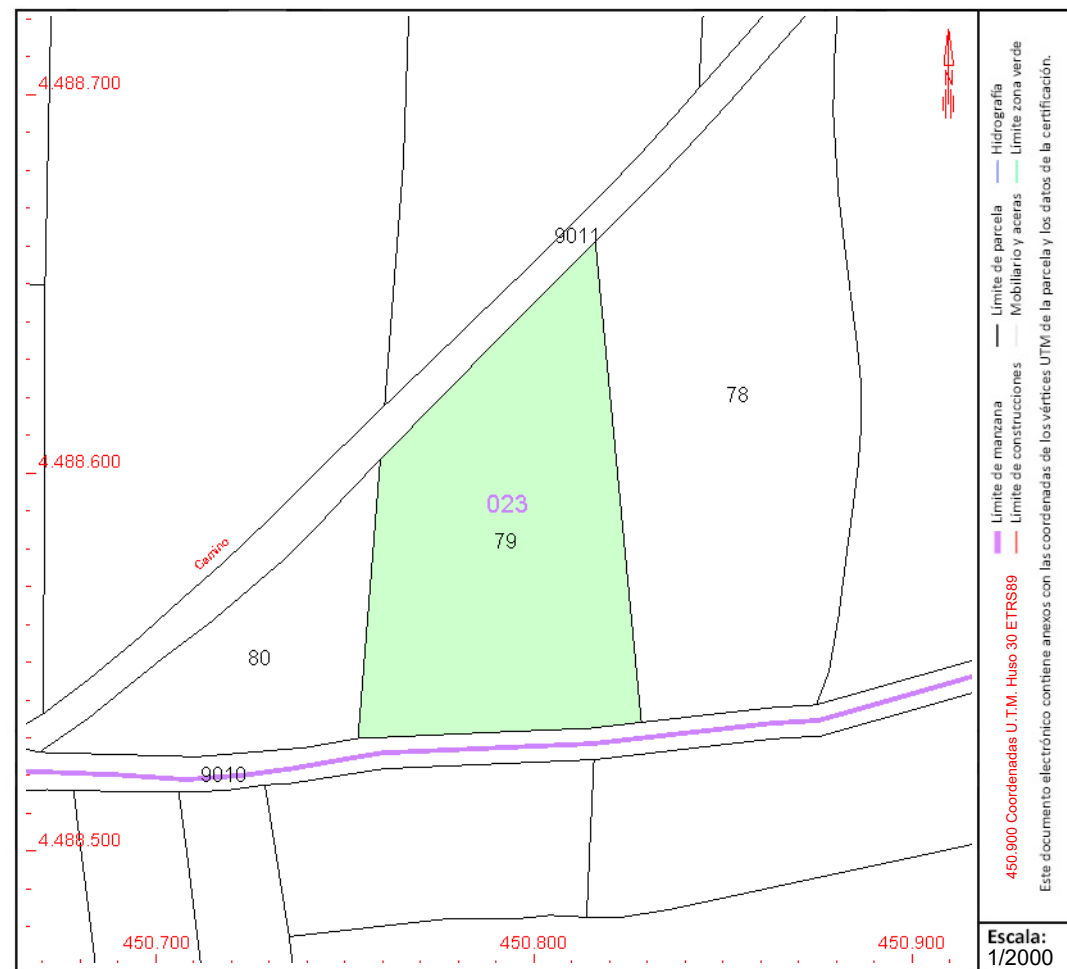
Subparcela	Cultivo/aprovechamiento	Intensidad Productiva	Superficie m²
0	C- Labor o Labradío seco	02	6.732

PARCELA

Superficie gráfica: 6.732 m²

Participación del inmueble: 100,00 %

Tipo:



Este documento no es una certificación catastral, pero sus datos pueden ser verificados a través del "Acceso a datos catastrales no protegidos de la SEC"

CONSULTA DESCRIPTIVA Y GRÁFICA DE DATOS CATASTRALES DE BIEN INMUEBLE

Referencia catastral: 28134A023000800000XM

DATOS DESCRIPTIVOS DEL INMUEBLE

Localización:

Polígono 23 Parcela 80

TIERRAS VIEJAS. SAN SEBASTIAN DE LOS REYES [MADRID]

Clase: RÚSTICO

Uso principal: Agrario

Superfície construída:

Año construcción:

Cultivo

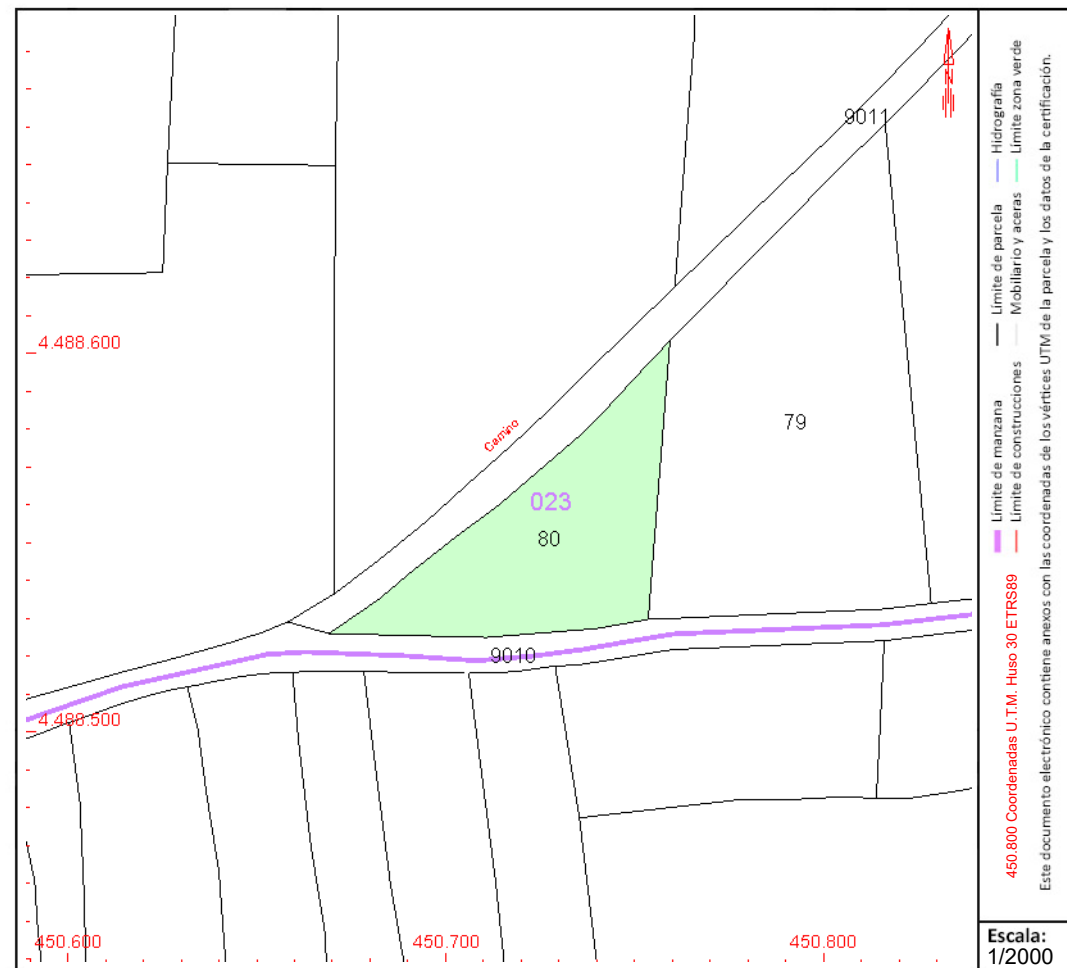
Subparcela	Cultivo/aprovechamiento	Intensidad Productiva	Superficie m²
0	C- Labor o Labradío seco	02	2.967

PARCELA

Superficie gráfica: 2.967 m2

Participación del inmueble: 100,00 %

Tipo:



COORDINACIÓN GRÁFICA CON EL REGISTRO DE LA PROPIEDAD

Registro: SAN SEBASTIAN DE LOS REYES 1

Código registral único: 28054000437829

Fecha coordinación: 01/07/2019

Este documento no es una certificación catastral, pero sus datos pueden ser verificados a través del "Acceso a datos catastrales no protegidos de la SEC"

Miércoles , 26 de Julio de 2023



GOBIERNO
DE ESPAÑA

MINISTERIO
DE HACIENDA
Y FUNCIÓN PÚBLICA

SECRETARÍA DE ESTADO
DE HACIENDA

DIRECCIÓN GENERAL
DEL CATASTRO

CONSULTA DESCRIPTIVA Y GRÁFICA DE DATOS CATASTRALES DE BIEN INMUEBLE

Referencia catastral: 28134A023000810000XO

DATOS DESCRIPTIVOS DEL INMUEBLE

Localización:

Polígono 23 Parcela 81

TIERRAS VIEJAS. SAN SEBASTIAN DE LOS REYES [MADRID]

Clase: RÚSTICO

Uso principal: Agrario

Superficie construida:

Año construcción:

Cultivo

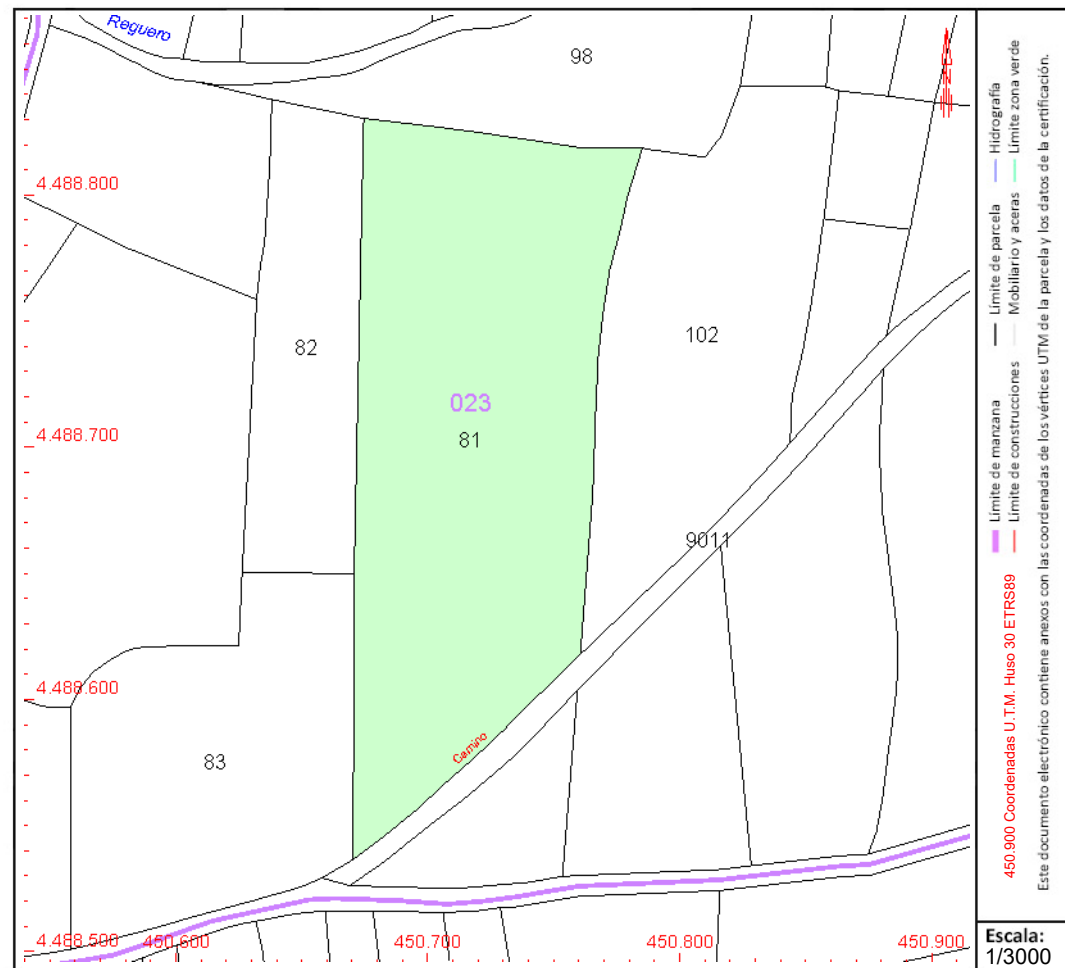
Subparcela	Cultivo/aprovechamiento	Intensidad Productiva	Superficie m²
0	C- Labor o Labradío seco	02	23.704

PARCELA

Superficie gráfica: 23.704 m2

Participación del inmueble: 100,00 %

Tipo:



COORDINACIÓN GRÁFICA CON EL REGISTRO DE LA PROPIEDAD

Registro: SAN SEBASTIAN DE LOS REYES 1

Código registral único: 28054000437843

Fecha coordinación: 01/07/2019

Este documento no es una certificación catastral, pero sus datos pueden ser verificados a través del "Acceso a datos catastrales no protegidos de la SEC"

Miércoles , 26 de Julio de 2023

CONSULTA DESCRIPTIVA Y GRÁFICA DE DATOS CATASTRALES DE BIEN INMUEBLE

Referencia catastral: 28134A023000830000XR

DATOS DESCRIPTIVOS DEL INMUEBLE

Localización:

Polígono 23 Parcela 83

TIERRAS VIEJAS. SAN SEBASTIAN DE LOS REYES [MADRID]

Clase: RÚSTICO

Uso principal: Agrario

Superfície construída:

Año construcción:

Cultivo

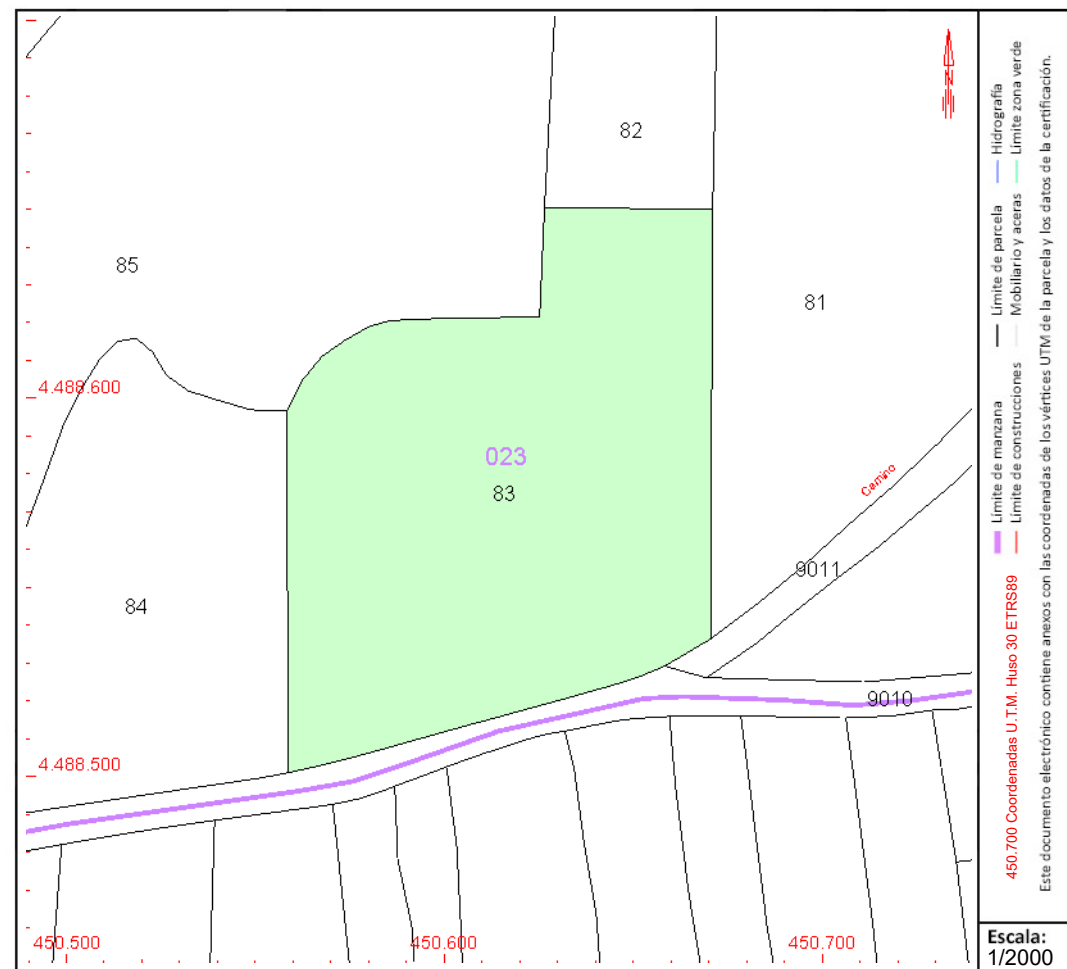
Subparcela	Cultivo/aprovechamiento	Intensidad Productiva	Superficie m²
0	C- Labor o Labradío seco	02	12.809

PARCELA

Superficie gráfica: 12.809 m2

Participación del inmueble: 100,00 %

Tipo:



Este documento no es una certificación catastral, pero sus datos pueden ser verificados a través del "Acceso a datos catastrales no protegidos de la SEC"

CONSULTA DESCRIPTIVA Y GRÁFICA DE DATOS CATASTRALES DE BIEN INMUEBLE

Referencia catastral: 28134A023000840000XD

DATOS DESCRIPTIVOS DEL INMUEBLE

Localización:

Polígono 23 Parcela 84

TIERRAS VIEJAS. SAN SEBASTIAN DE LOS REYES [MADRID]

Clase: RÚSTICO

Uso principal: Agrario

Superfície construída:

Año construcción:

Cultivo

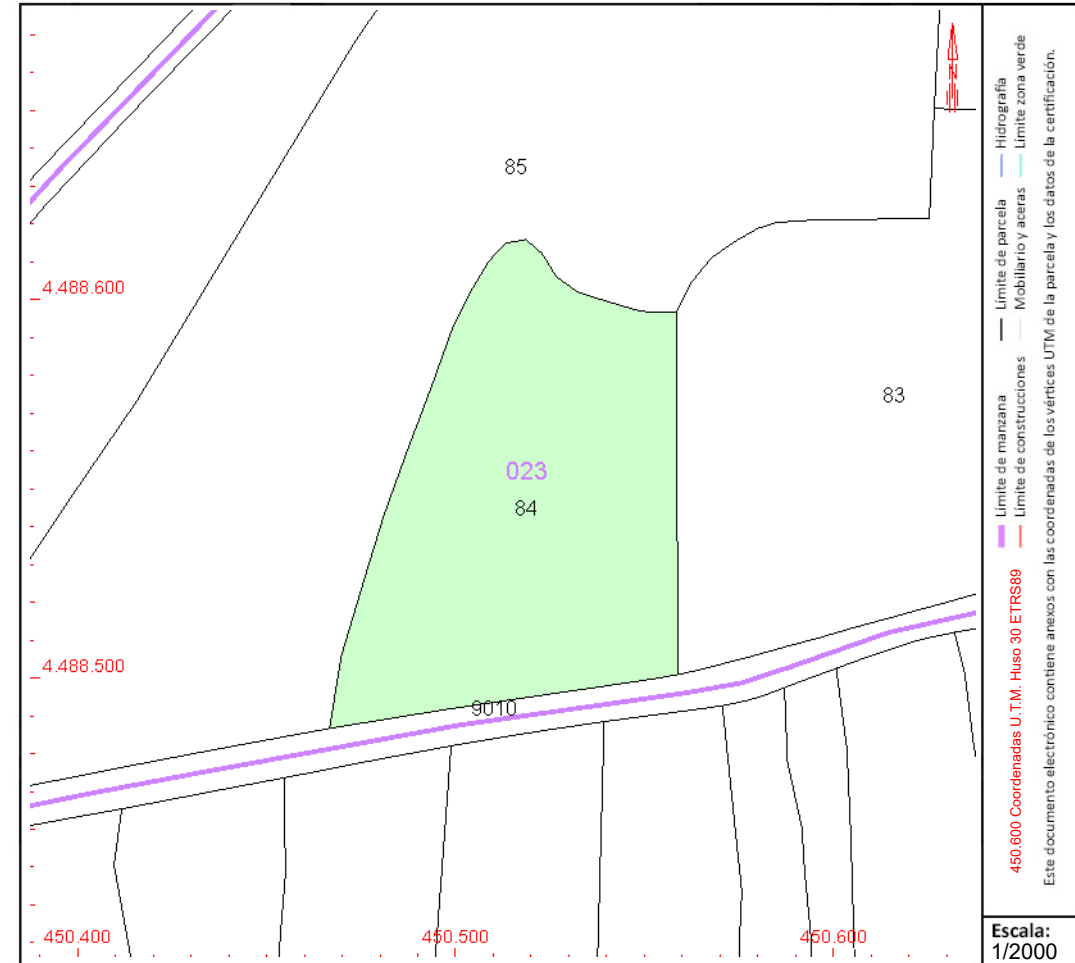
Subparcela	Cultivo/aprovechamiento	Intensidad Productiva	Superficie m²
0	C- Labor o Labradío seco	02	8.217

PARCELA

Superficie gráfica: 8.217 m2

Participación del inmueble: 100,00 %

Tipo:



Este documento no es una certificación catastral, pero sus datos pueden ser verificados a través del "Acceso a datos catastrales no protegidos de la SEC"

CONSULTA DESCRIPTIVA Y GRÁFICA DE DATOS CATASTRALES DE BIEN INMUEBLE

Referencia catastral: 28134A023000850000XX

DATOS DESCRIPTIVOS DEL INMUEBLE

Localización:

Polígono 23 Parcela 85

TIERRAS VIEJAS. SAN SEBASTIAN DE LOS REYES [MADRID]

Clase: RÚSTICO

Uso principal: Agrario

Superfície construída:

Año construcción:

Cultivo

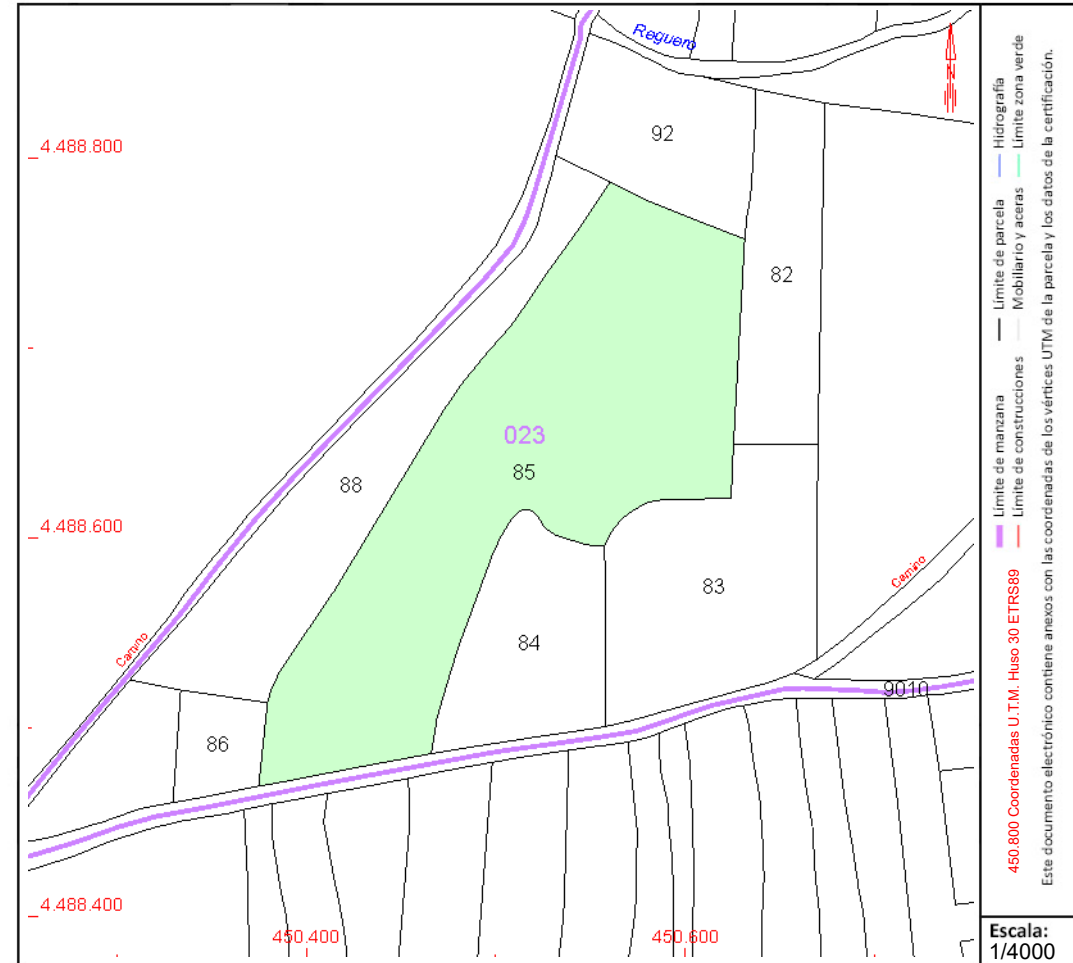
Subparcela	Cultivo/aprovechamiento	Intensidad Productiva	Superficie m²
0	C- Labor o Labradío seco	02	32.990

PARCELA

Superficie gráfica: 32.990 m²

Participación del inmueble: 100,00 %

Tipo:



Este documento no es una certificación catastral, pero sus datos pueden ser verificados a través del "Acceso a datos catastrales no protegidos de la SEC"

CONSULTA DESCRIPTIVA Y GRÁFICA DE DATOS CATASTRALES DE BIEN INMUEBLE

Referencia catastral: 28134A023000860000XI

DATOS DESCRIPTIVOS DEL INMUEBLE

Localización:

Polígono 23 Parcela 86

TIERRAS VIEJAS. SAN SEBASTIAN DE LOS REYES [MADRID]

Clase: RÚSTICO

Uso principal: Agrario

Superfície construída:

Año construcción:

Cultivo

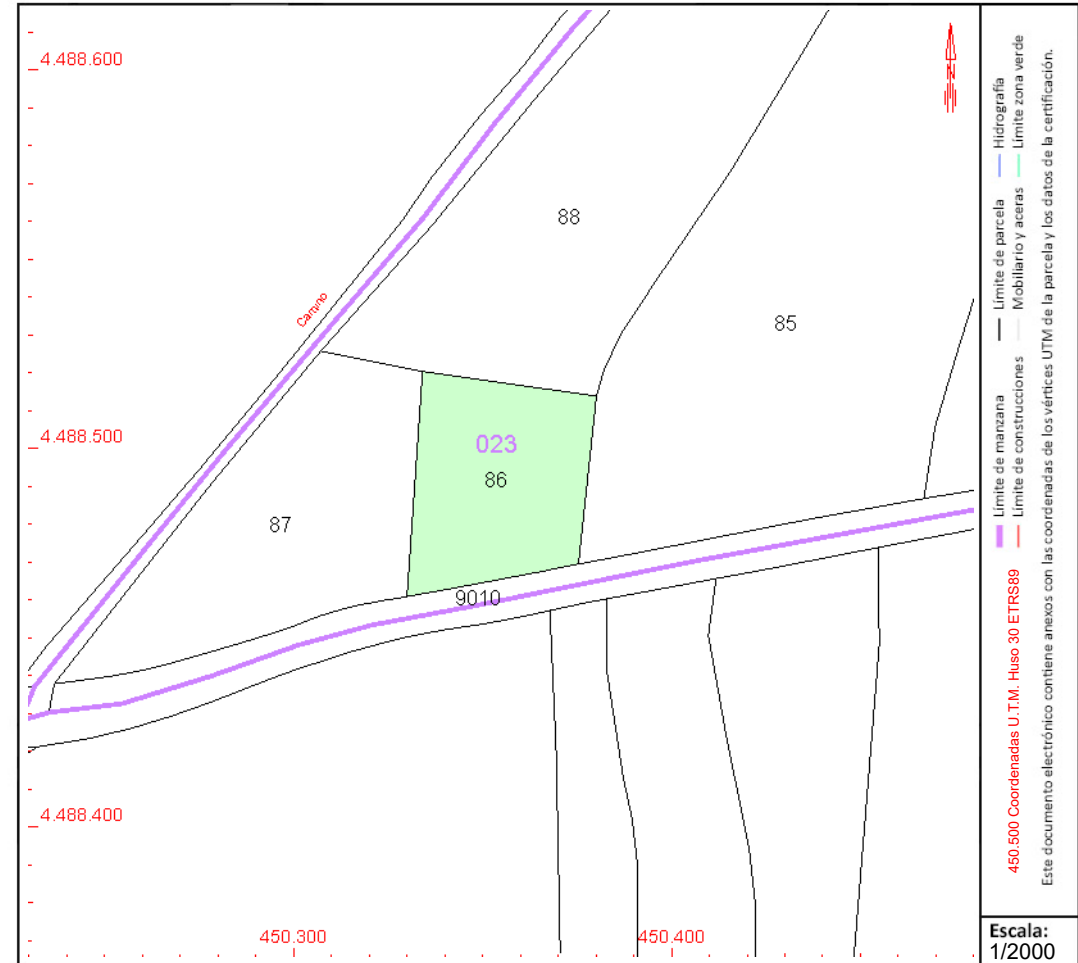
Subparcela	Cultivo/aprovechamiento	Intensidad Productiva	Superficie m²
0	C- Labor o Labradío seco	02	2.367

PARCELA

Superficie gráfica: 2.367 m²

Participación del inmueble: 100,00 %

Tipo:



Este documento no es una certificación catastral, pero sus datos pueden ser verificados a través del “Acceso a datos catastrales no protegidos de la SEC”



GOBIERNO
DE ESPAÑA

MINISTERIO
DE HACIENDA
Y FUNCIÓN PÚBLICA

SECRETARÍA DE ESTADO
DE HACIENDA

DIRECCIÓN GENERAL
DEL CATASTRO

CONSULTA DESCRIPTIVA Y GRÁFICA DE DATOS CATASTRALES DE BIEN INMUEBLE

Referencia catastral: 28134A023000870000XJ

DATOS DESCRIPTIVOS DEL INMUEBLE

Localización:

Polígono 23 Parcela 87

TIERRAS VIEJAS. SAN SEBASTIAN DE LOS REYES [MADRID]

Clase: RÚSTICO

Uso principal: Agrario

Superficie construida:

Año construcción:

Cultivo

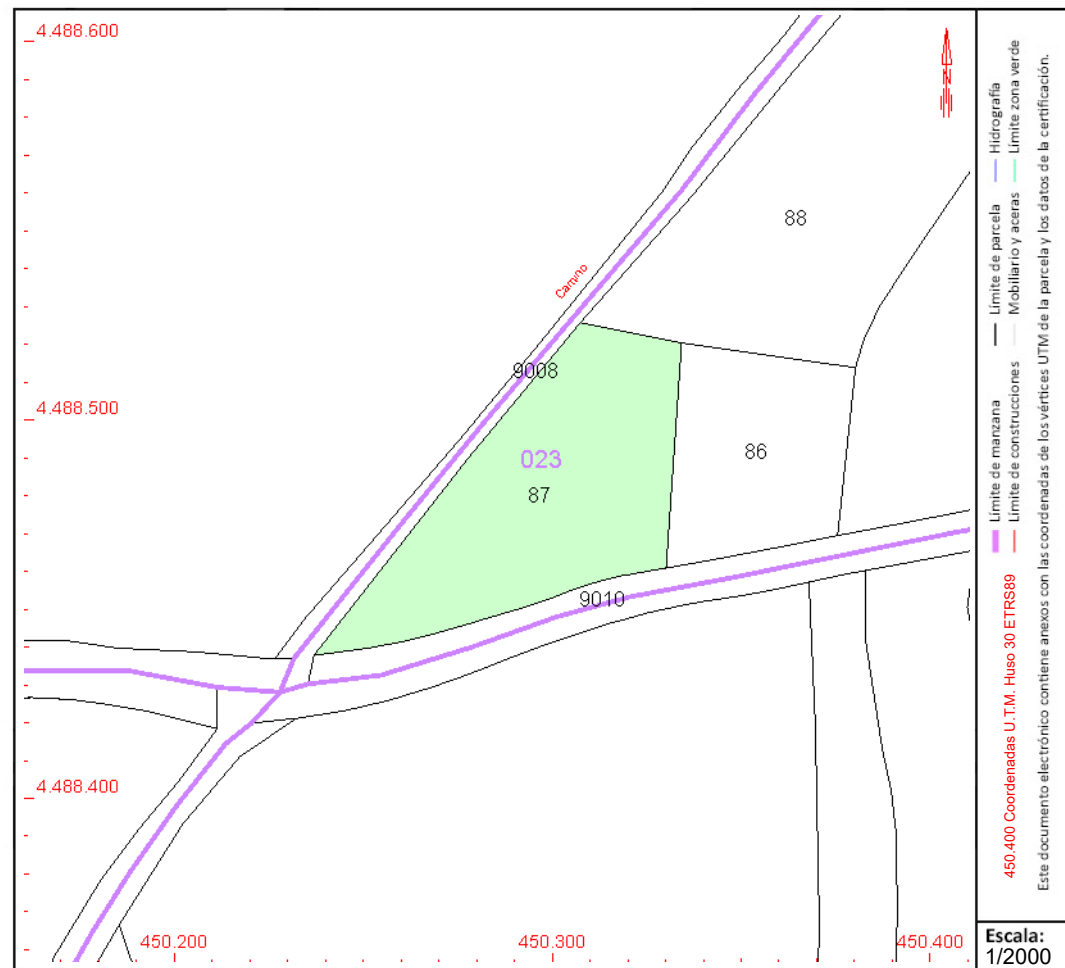
Subparcela	Cultivo/aprovechamiento	Intensidad Productiva	Superficie m²
0	C- Labor o Labradío secoano	02	4.198

PARCELA

Superficie gráfica: 4.198 m2

Participación del inmueble: 100,00 %

Tipo:



COORDINACIÓN GRÁFICA CON EL REGISTRO DE LA PROPIEDAD

Registro: SAN SEBASTIAN DE LOS REYES 1

Código registral único: 28054000432510

Fecha coordinación: 16/12/2020

Este documento no es una certificación catastral, pero sus datos pueden ser verificados a través del "Acceso a datos catastrales no protegidos de la SEC"

Miércoles , 26 de Julio de 2023



GOBIERNO
DE ESPAÑA

MINISTERIO
DE HACIENDA
Y FUNCIÓN PÚBLICA

SECRETARÍA DE ESTADO
DE HACIENDA

DIRECCIÓN GENERAL
DEL CATASTRO

CONSULTA DESCRIPTIVA Y GRÁFICA DE DATOS CATASTRALES DE BIEN INMUEBLE

Referencia catastral: 28134A023001020000XQ

DATOS DESCRIPTIVOS DEL INMUEBLE

Localización:

Polígono 23 Parcela 102

TIERRAS VIEJAS. SAN SEBASTIAN DE LOS REYES [MADRID]

Clase: RÚSTICO

Uso principal: Agrario

Superficie construida:

Año construcción:

Cultivo

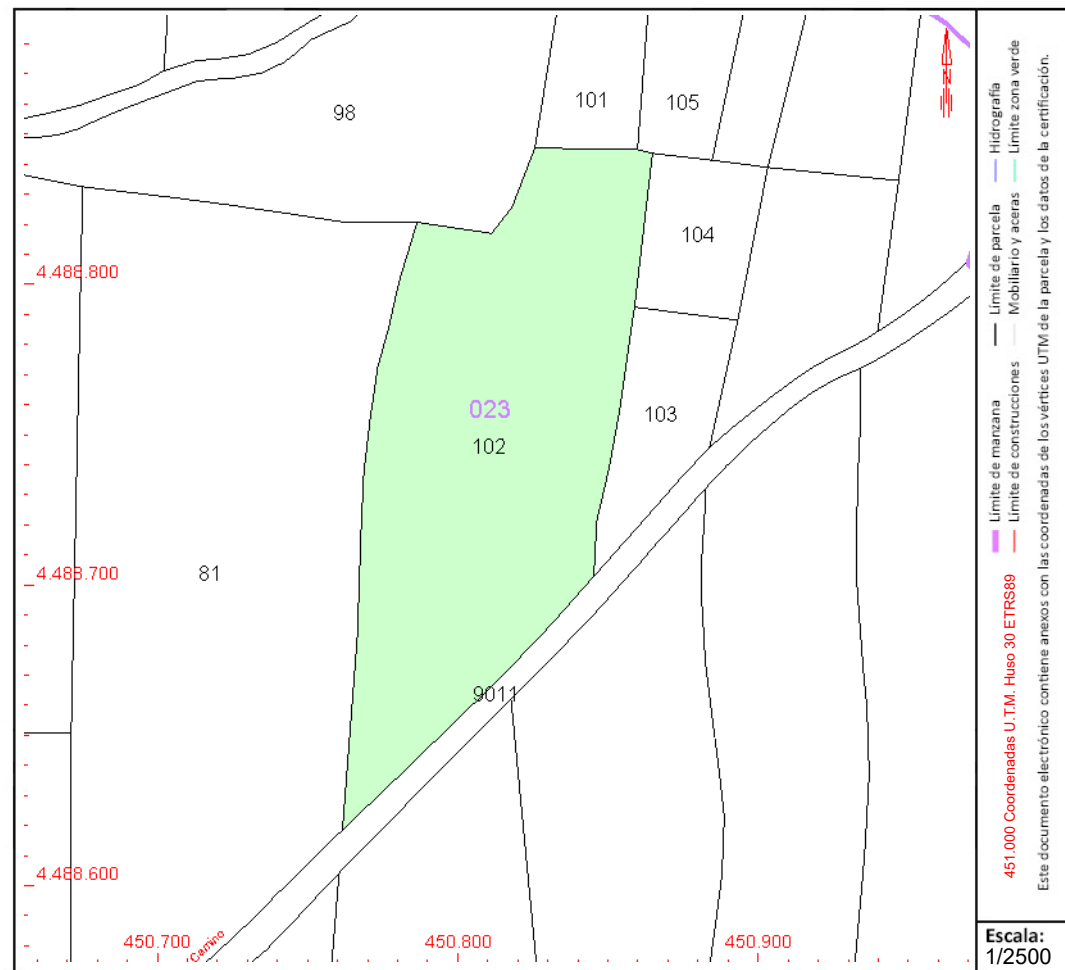
Subparcela	Cultivo/aprovechamiento	Intensidad Productiva	Superficie m ²
0	C- Labor o Labradío secoano	02	13.600

PARCELA

Superficie gráfica: 13.600 m²

Participación del inmueble: 100,00 %

Tipo:



COORDINACIÓN GRÁFICA CON EL REGISTRO DE LA PROPIEDAD

Registro: SAN SEBASTIAN DE LOS REYES 1

Código registral único: 28054000371659

Fecha coordinación: 18/04/2018

Este documento no es una certificación catastral, pero sus datos pueden ser verificados a través del "Acceso a datos catastrales no protegidos de la SEC"

Miércoles , 26 de Julio de 2023

CONSULTA DESCRIPTIVA Y GRÁFICA DE DATOS CATASTRALES DE BIEN INMUEBLE

Referencia catastral: 28134A023001030000XP

DATOS DESCRIPTIVOS DEL INMUEBLE

Localización:

Polígono 23 Parcela 103

TIERRAS VIEJAS. SAN SEBASTIAN DE LOS REYES [MADRID]

Clase: RÚSTICO

Uso principal: Agrario

Superfície construída:

Año construcción:

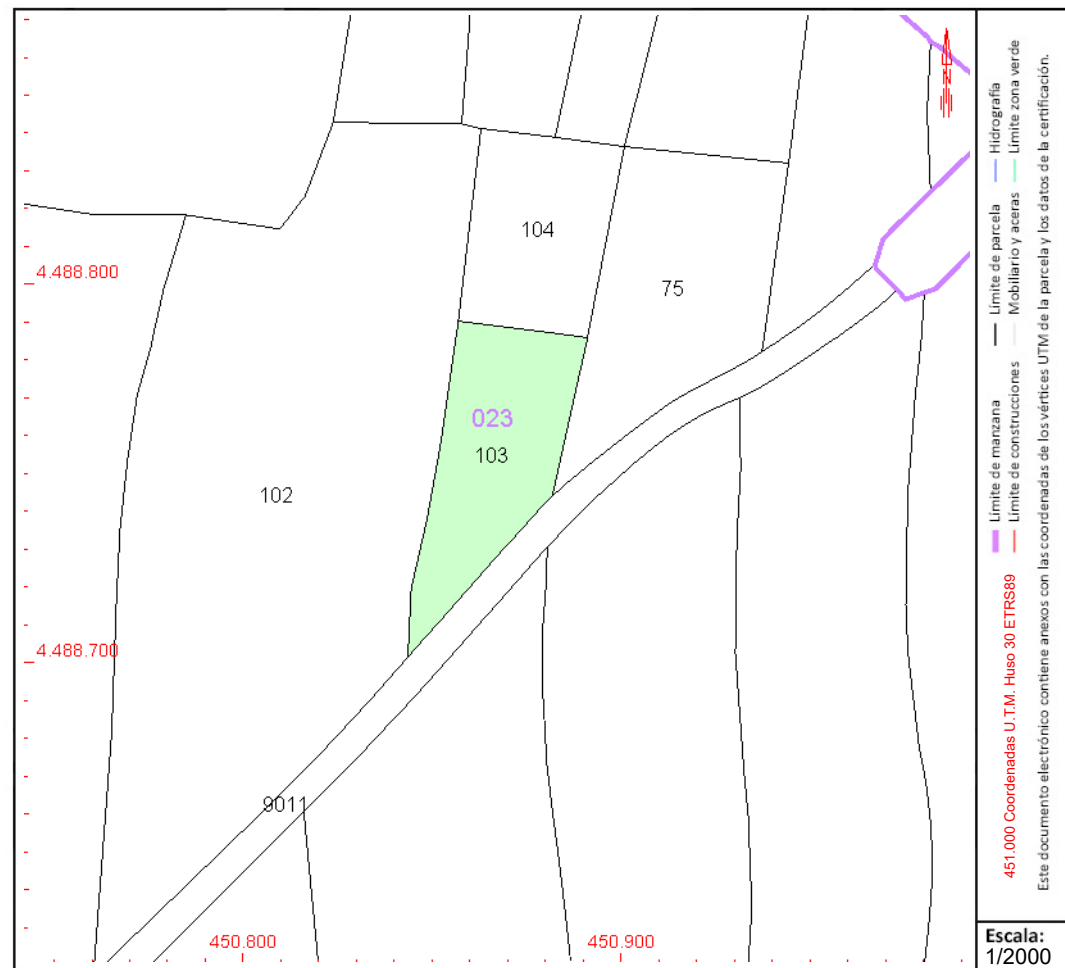
Cultivo

[illegible]**PARCELA**

Superficie gráfica: 2.174 m²

Participación del inmueble: 100,00 %

Tipo:



Este documento no es una certificación catastral, pero sus datos pueden ser verificados a través del "Acceso a datos catastrales no protegidos de la SEC"

CONSULTA DESCRIPTIVA Y GRÁFICA DE DATOS CATASTRALES DE BIEN INMUEBLE

Referencia catastral: 28134A023001250000XH

DATOS DESCRIPTIVOS DEL INMUEBLE

Localización:

Polígono 23 Parcela 125

BOCA DE LA ZORRA. SAN SEBASTIAN DE LOS REYES [MADRID]

Clase: RÚSTICO

Uso principal: Agrario

Superfície construída:

Año construcción:

Cultivo

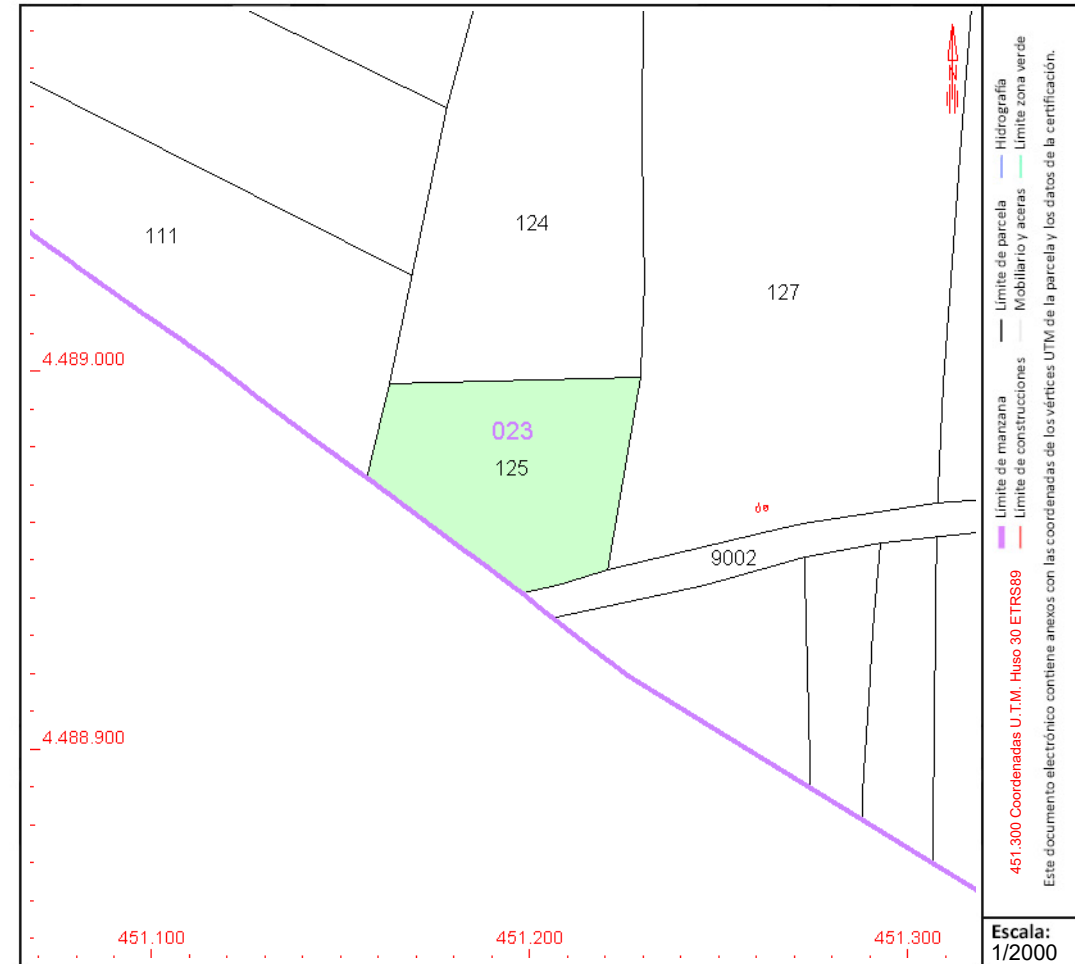
Subparcela	Cultivo/aprovechamiento	Intensidad Productiva	Superficie m²
0	C- Labor o Labradío seco	02	3.018

PARCELA

Superficie gráfica: 3.018 m2

Participación del inmueble: 100,00 %

Tipo:



Este documento no es una certificación catastral, pero sus datos pueden ser verificados a través del "Acceso a datos catastrales no protegidos de la SEC"

CONSULTA DESCRIPTIVA Y GRÁFICA DE DATOS CATASTRALES DE BIEN INMUEBLE

Referencia catastral: 28134A023001260000XW

DATOS DESCRIPTIVOS DEL INMUEBLE

Localización:

Polígono 23 Parcela 126

BOCA DE LA ZORRA. SAN SEBASTIAN DE LOS REYES [MADRID]

Clase: RÚSTICO

Uso principal: Agrario

Superfície construída:

Año construcción:

Cultivo

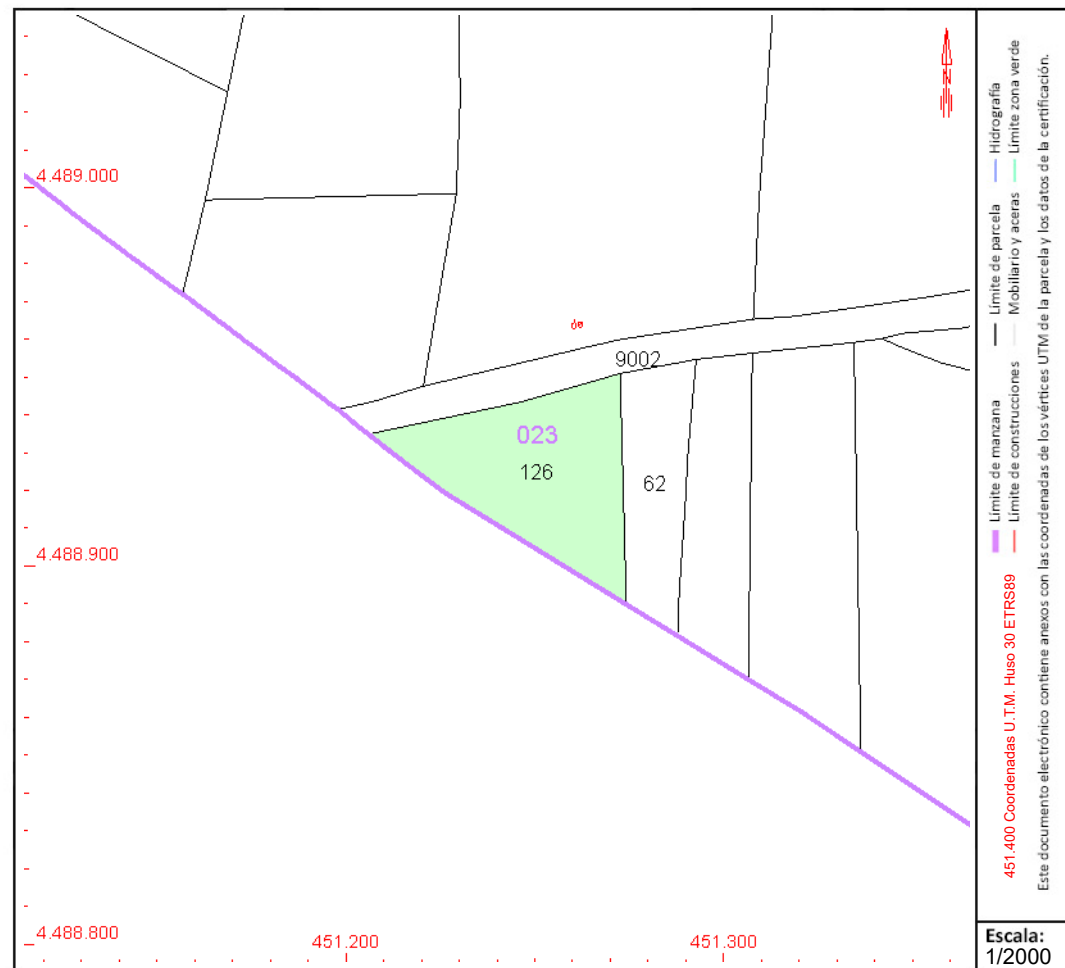
Subparcela	Cultivo/aprovechamiento	Intensidad Productiva	Superficie m²
0	C- Labor o Labradío seco	02	2.380

PARCELA

Superficie gráfica: 2.078 m2

Participación del inmueble: 100,00 %

Tipo:



Este documento no es una certificación catastral, pero sus datos pueden ser verificados a través del "Acceso a datos catastrales no protegidos de la SEC"

CONSULTA DESCRIPTIVA Y GRÁFICA DE DATOS CATASTRALES DE BIEN INMUEBLE

Referencia catastral: 28134A023001270000XA

DATOS DESCRIPTIVOS DEL INMUEBLE

Localización:

Polígono 23 Parcela 127

BOCA DE LA ZORRA. SAN SEBASTIAN DE LOS REYES [MADRID]

Clase: RÚSTICO

Uso principal: Agrario

Superfície construída:

Año construcción:

Cultivo

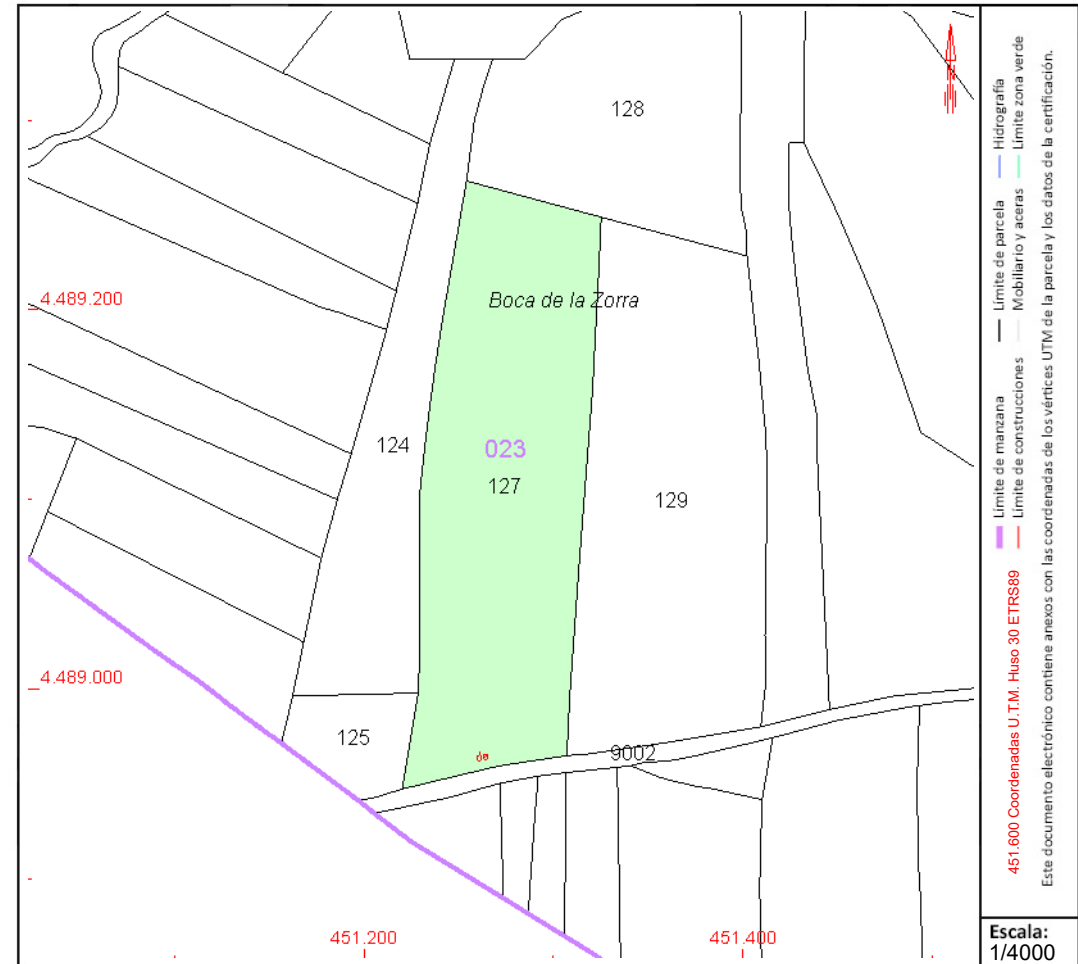
Subparcela	Cultivo/aprovechamiento	Intensidad Productiva	Superficie m²
0	C- Labor o Labradío seco	03	24.903

PARCELA

Superficie gráfica: 24.903 m²

Participación del inmueble: 100,00 %

Tipo:



Este documento no es una certificación catastral, pero sus datos pueden ser verificados a través del "Acceso a datos catastrales no protegidos de la SEC"

DATOS DESCRIPTIVOS DEL INMUEBLE

Localización:

Polígono 23 Parcela 129

BOCA DE LA ZORRA. SAN SEBASTIAN DE LOS REYES [MADRID]

Clase: RÚSTICO

Uso principal: Agrario

Superfície construída:

Año construcción:

Cultivo

Subparcela	Cultivo/aprovechamiento	Intensidad Productiva	Superficie m²
0	C- Labor o Labradío seco	03	24.991

CONSULTA DESCRIPTIVA Y GRÁFICA DE DATOS CATASTRALES DE BIEN INMUEBLE

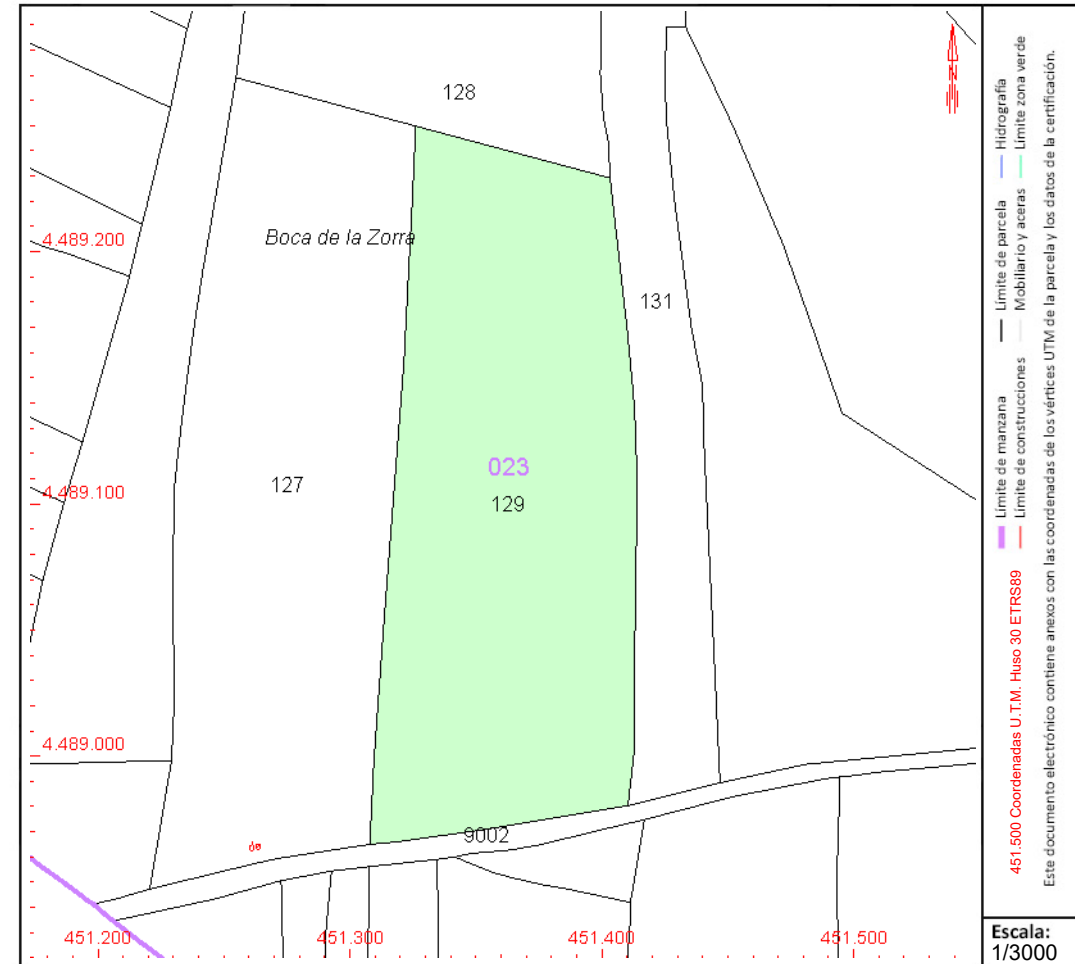
Referencia catastral: 28134A023001290000XY

PARCELA

Superficie gráfica: 24.991 m2

Participación del inmueble: 100,00 %

Tipo:



Este documento no es una certificación catastral, pero sus datos pueden ser verificados a través del "Acceso a datos catastrales no protegidos de la SEC"

CONSULTA DESCRIPTIVA Y GRÁFICA DE DATOS CATASTRALES DE BIEN INMUEBLE

Referencia catastral: 28134A023001300000XA

DATOS DESCRIPTIVOS DEL INMUEBLE

Localización:

Polígono 23 Parcela 130

BARRANCON. SAN SEBASTIAN DE LOS REYES [MADRID]

Clase: RÚSTICO

Uso principal: Agrario

Superfície construída:

Año construcción:

Cultivo

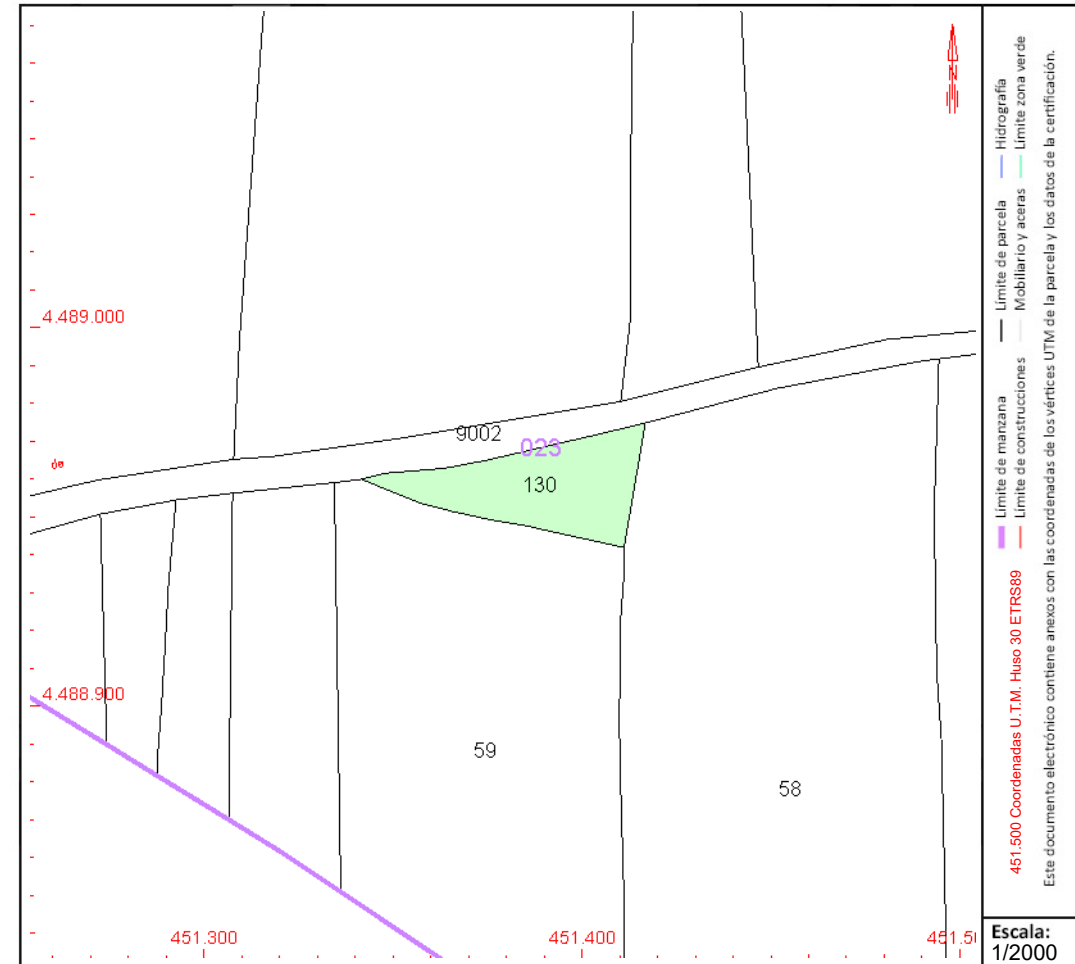
Subparcela	Cultivo/aprovechamiento	Intensidad Productiva	Superficie m²
0	C- Labor o Labradío seco	03	1.412

PARCELA

Superficie gráfica: 1.219 m2

Participación del inmueble: 100,00 %

Tipo:



Este documento no es una certificación catastral, pero sus datos pueden ser verificados a través del "Acceso a datos catastrales no protegidos de la SEC"

CONSULTA DESCRIPTIVA Y GRÁFICA DE DATOS CATASTRALES DE BIEN INMUEBLE

Referencia catastral: 28134A023001310000XB

DATOS DESCRIPTIVOS DEL INMUEBLE

Localización:

Polígono 23 Parcela 131

BOCA DE LA ZORRA. SAN SEBASTIAN DE LOS REYES [MADRID]

Clase: RÚSTICO

Uso principal: Agrario

Superfície construída:

Año construcción:

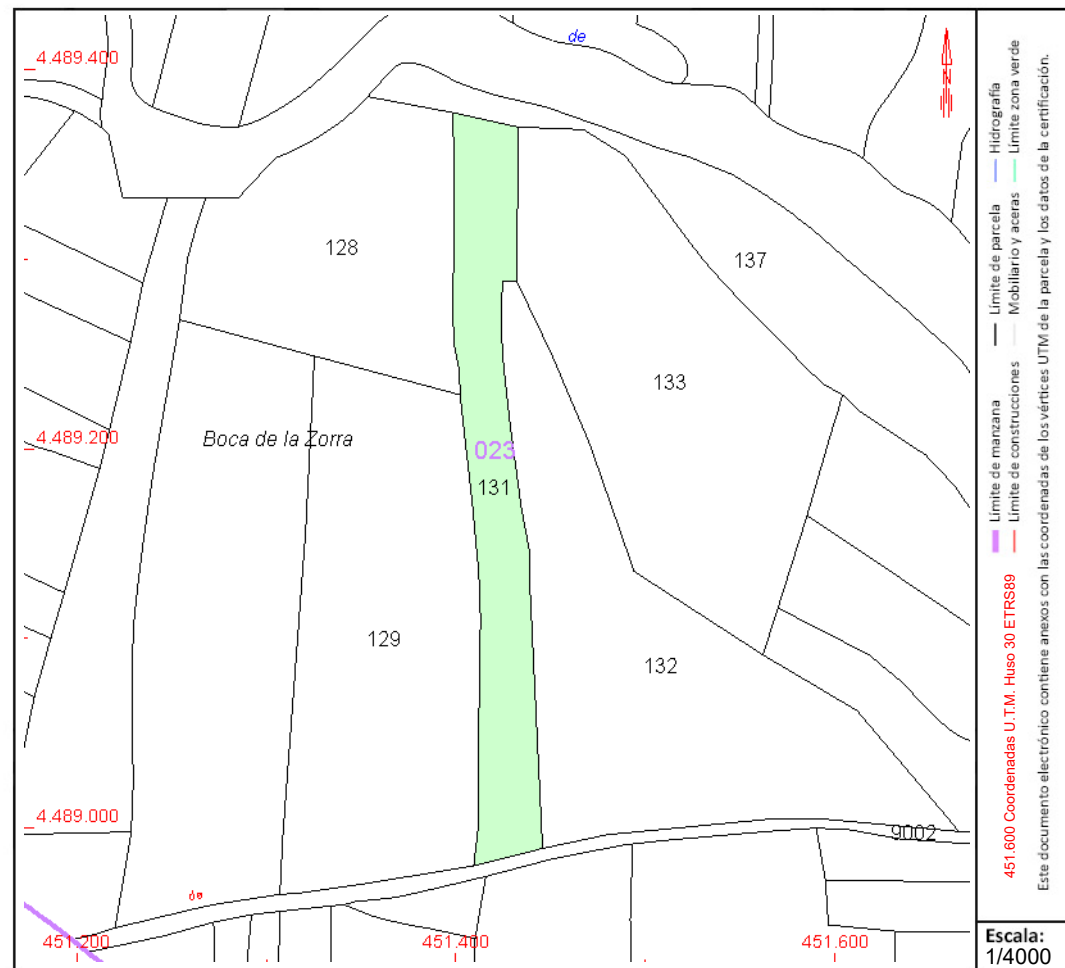
Cultivo

[illegible]**PARCELA**

Superficie gráfica: 11.315 m2

Participación del inmueble: 100,00 %

Tipo:



Este documento no es una certificación catastral, pero sus datos pueden ser verificados a través del "Acceso a datos catastrales no protegidos de la SEC"

CONSULTA DESCRIPTIVA Y GRÁFICA DE DATOS CATASTRALES DE BIEN INMUEBLE

Referencia catastral: 28134A023001320000XY

DATOS DESCRIPTIVOS DEL INMUEBLE

Localización:

Polígono 23 Parcela 132

BOCA DE LA ZORRA. SAN SEBASTIAN DE LOS REYES [MADRID]

Clase: RÚSTICO

Uso principal: Agrario

Superfície construída:

Año construcción:

Cultivo

[illegible]**PARCELA**

Superficie gráfica: 25.643 m2

Participación del inmueble: 100,00 %

Tipo:



Este documento no es una certificación catastral, pero sus datos pueden ser verificados a través del "Acceso a datos catastrales no protegidos de la SEC"

CONSULTA DESCRIPTIVA Y GRÁFICA DE DATOS CATASTRALES DE BIEN INMUEBLE

Referencia catastral: 28134A023090020000XL

DATOS DESCRIPTIVOS DEL INMUEBLE

Localización:

Polígono 23 Parcela 9002

CAMINO DE ALJAVIR. SAN SEBASTIAN DE LOS REYES [MADRID]

Clase: RÚSTICO

Uso principal: Agrario

Superfície construída:

Año construcción:

Cultivo

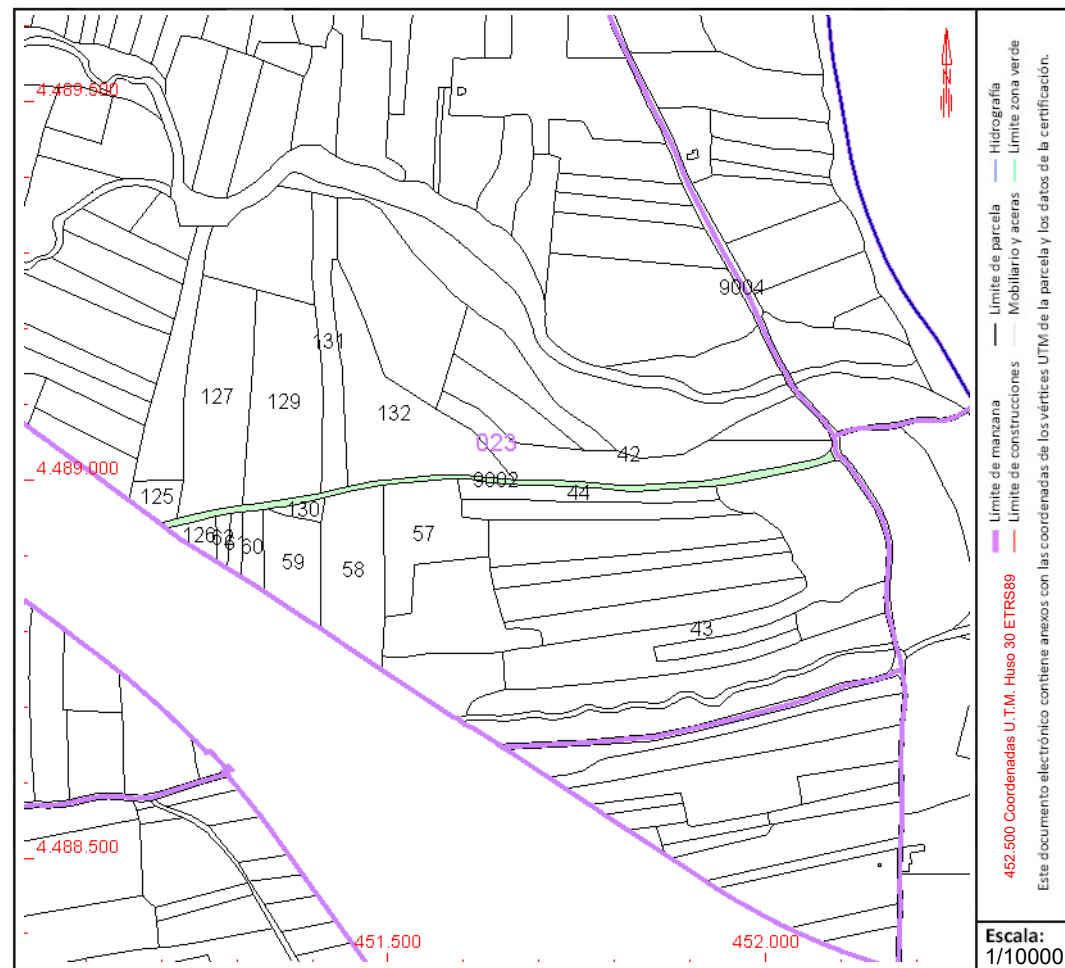
Subparcela	Cultivo/aprovechamiento	Intensidad Productiva	Superficie m²
0	VT Vía de comunicación de dominio público	00	7.083

PARCELA

Superficie gráfica: 7.056 m2

Participación del inmueble: 100,00 %

Tipo:



Este documento no es una certificación catastral, pero sus datos pueden ser verificados a través del "Acceso a datos catastrales no protegidos de la SEC"



GOBIERNO
DE ESPAÑA

MINISTERIO
DE HACIENDA
Y FUNCIÓN PÚBLICA

SECRETARÍA DE ESTADO
DE HACIENDA

DIRECCIÓN GENERAL
DEL CATÁSTRO

CONSULTA DESCRIPTIVA Y GRÁFICA DE DATOS CATASTRALES DE BIEN INMUEBLE

Referencia catastral: 28134A023090040000XF

DATOS DESCRIPTIVOS DEL INMUEBLE

Localización:

Polígono 23 Parcela 9004

COLADA CNO BARAJAS-TORRELAGUNA. SAN SEBASTIAN DE LOS REYES [MADRID]

Clase: RÚSTICO

Uso principal: Agrario

Superficie construida:

Año construcción:

Cultivo

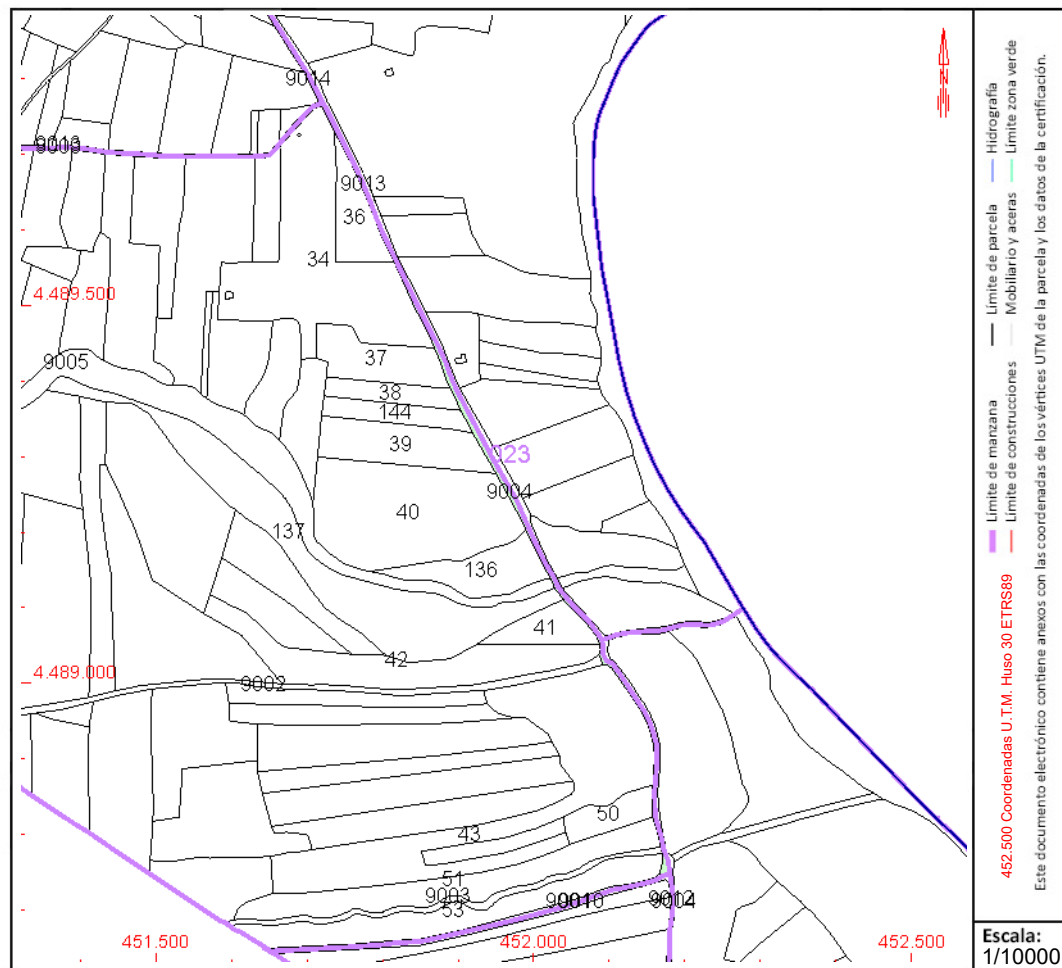
Subparcela	Cultivo/aprovechamiento	Intensidad Productiva	Superficie m ²
0	VT Vía de comunicación de dominio público	00	4.986

PARCELA

Superficie gráfica: 5.233 m²

Participación del inmueble: 100,00 %

Tipo:



Este documento no es una certificación catastral, pero sus datos pueden ser verificados a través del "Acceso a datos catastrales no protegidos de la SEC"

CONSULTA DESCRIPTIVA Y GRÁFICA DE DATOS CATASTRALES DE BIEN INMUEBLE

Referencia catastral: 28134A023090080000XR

DATOS DESCRIPTIVOS DEL INMUEBLE

Localización:

Polígono 23 Parcela 9008

CAMINO DE BURGOS. SAN SEBASTIAN DE LOS REYES [MADRID]

Clase: RÚSTICO

Uso principal: Agrario

Superfície construída:

Año construcción:

Cultivo

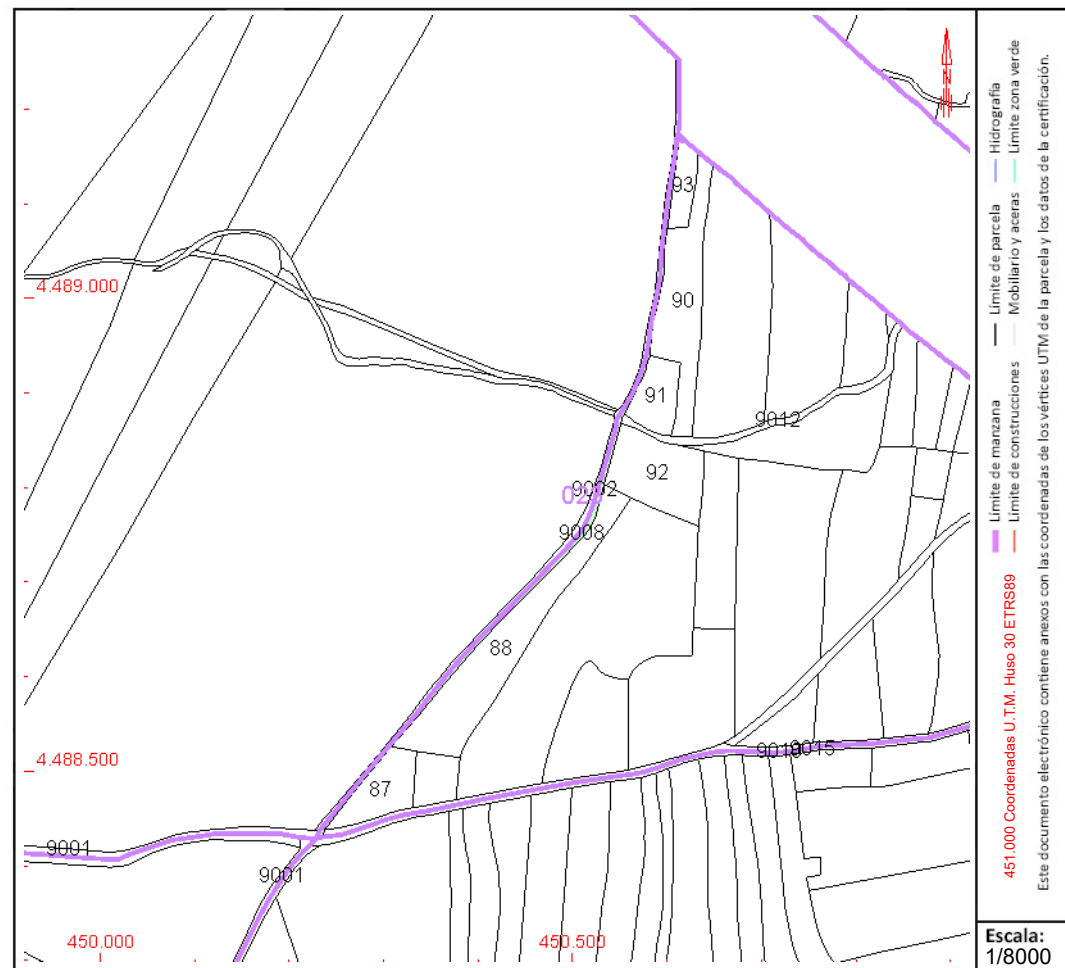
Subparcela	Cultivo/aprovechamiento	Intensidad Productiva	Superficie m²
0	VT Vía de comunicación de dominio público	00	3.074

PARCELA

Superficie gráfica: 3.074 m²

Participación del inmueble: 100,00 %

Tipo:



Este documento no es una certificación catastral, pero sus datos pueden ser verificados a través del "Acceso a datos catastrales no protegidos de la SEC"

CONSULTA DESCRIPTIVA Y GRÁFICA DE DATOS CATASTRALES DE BIEN INMUEBLE

Referencia catastral: 28134A023090100000XK

DATOS DESCRIPTIVOS DEL INMUEBLE

Localización:

Polígono 23 Parcela 9010

CAMINO DEL MONTE. SAN SEBASTIAN DE LOS REYES [MADRID]

Clase: RÚSTICO

Uso principal: Agrario

Superfície construída:

Año construcción:

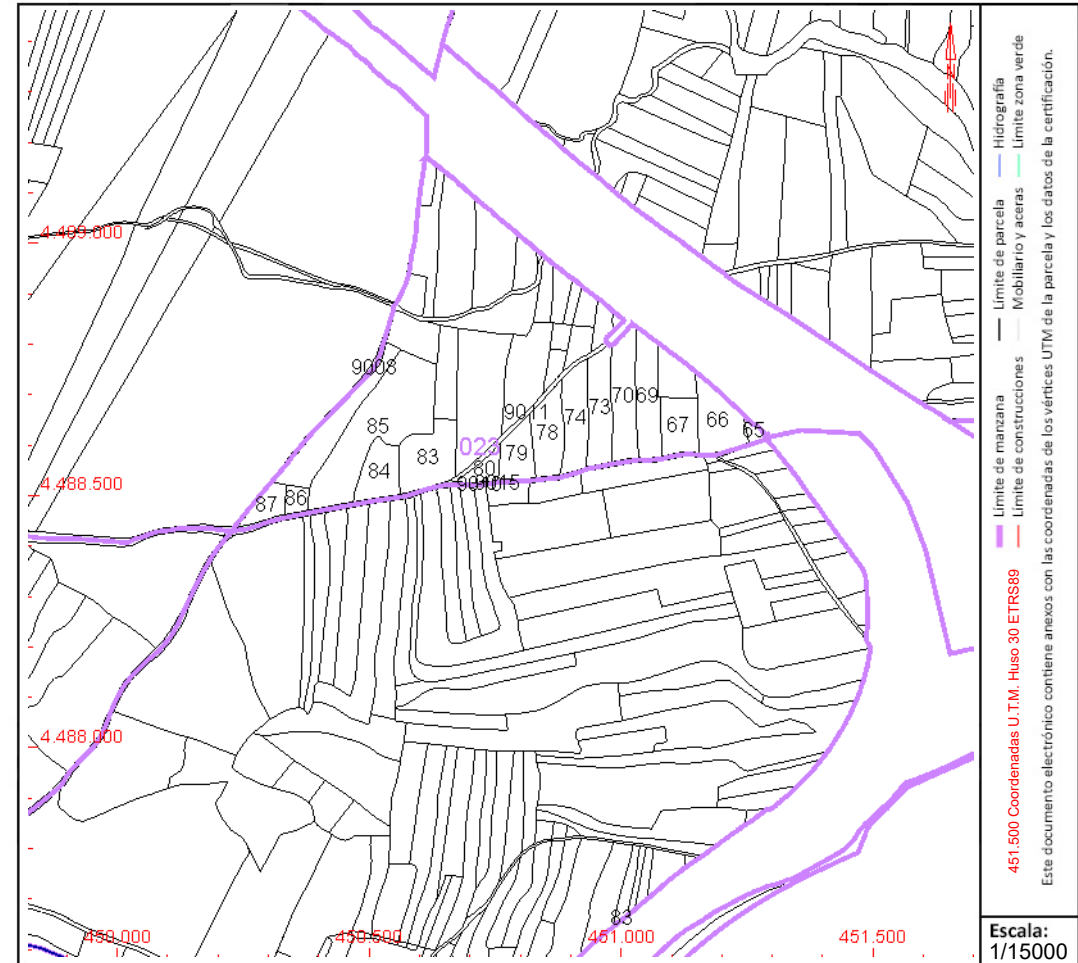
Cultivo

[illegible]**PARCELA**

Superficie gráfica: 5.073 m2

Participación del inmueble: 100,00 %

Tipo:



Este documento no es una certificación catastral, pero sus datos pueden ser verificados a través del "Acceso a datos catastrales no protegidos de la SEC"



GOBIERNO
DE ESPAÑA

MINISTERIO
DE HACIENDA
Y FUNCIÓN PÚBLICA

SECRETARÍA DE ESTADO
DE HACIENDA

DIRECCIÓN GENERAL
DEL CATÁSTRO

CONSULTA DESCRIPTIVA Y GRÁFICA DE DATOS CATASTRALES DE BIEN INMUEBLE

Referencia catastral: 28134A023090110000XR

DATOS DESCRIPTIVOS DEL INMUEBLE

Localización:

Polígono 23 Parcela 9011

CAMINO DE ALJAVIR. SAN SEBASTIAN DE LOS REYES [MADRID]

Clase: RÚSTICO

Uso principal: Agrario

Superficie construida:

Año construcción:

Cultivo

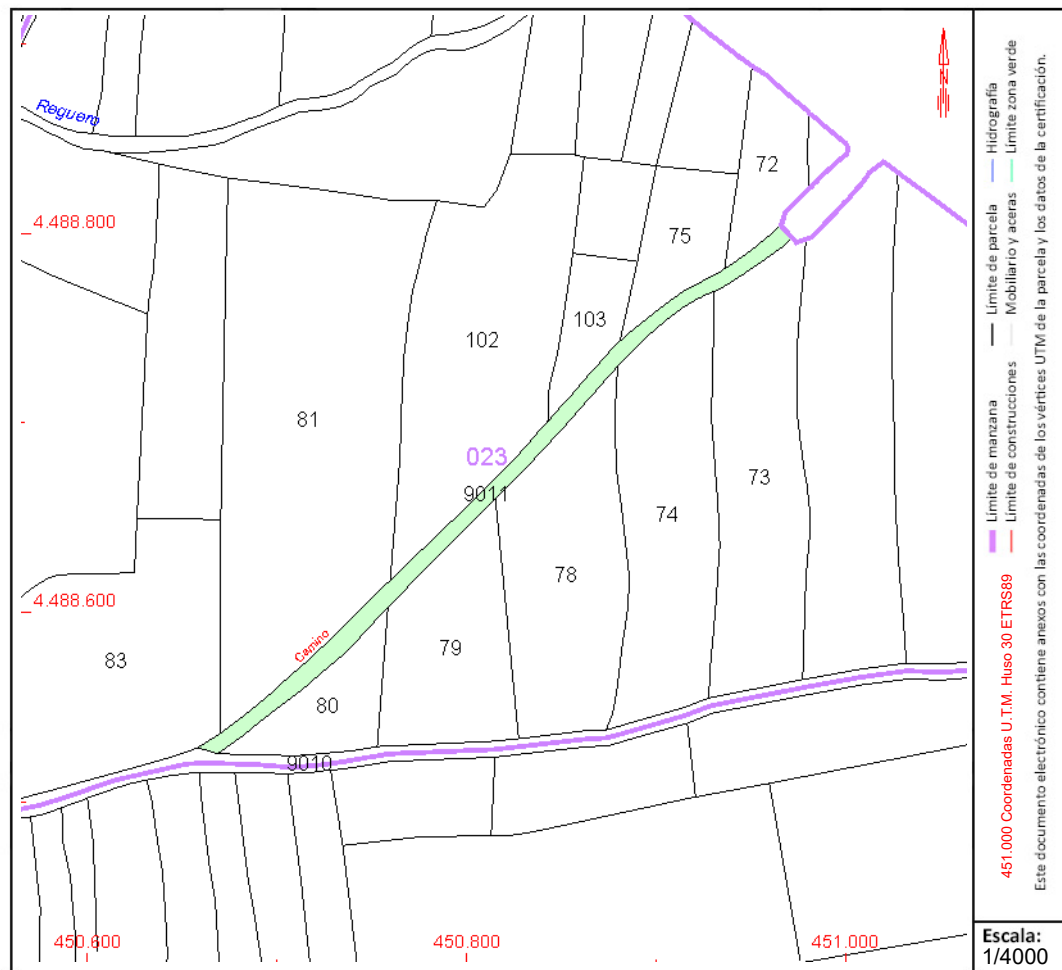
Subparcela	Cultivo/aprovechamiento	Intensidad Productiva	Superficie m²
0	VT Vía de comunicación de dominio público	00	3.452

PARCELA

Superficie gráfica: 3.452 m²

Participación del inmueble: 100,00 %

Tipo:



Este documento no es una certificación catastral, pero sus datos pueden ser verificados a través del "Acceso a datos catastrales no protegidos de la SEC"

CONSULTA DESCRIPTIVA Y GRÁFICA DE DATOS CATASTRALES DE BIEN INMUEBLE

Referencia catastral: 28134A024000840000XT

DATOS DESCRIPTIVOS DEL INMUEBLE

Localización:

Polígono 24 Parcela 84

LOS CASARES. SAN SEBASTIAN DE LOS REYES [MADRID]

Clase: RÚSTICO

Uso principal: Agrario

Superfície construída:

Año construcción:

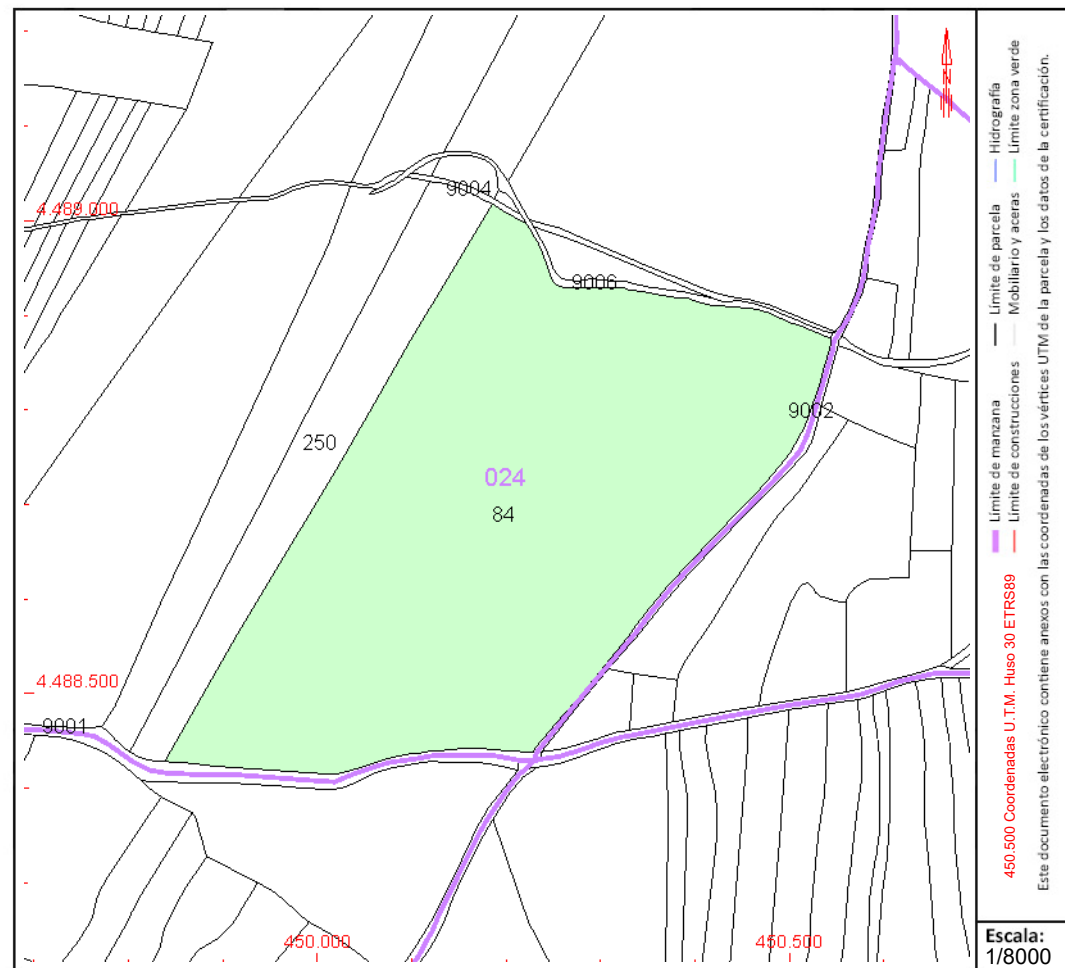
Cultivo

[illegible]**PARCELA**

Superficie gráfica: 217.910 m²

Participación del inmueble: 100,00 %

Tipo:



Este documento no es una certificación catastral, pero sus datos pueden ser verificados a través del "Acceso a datos catastrales no protegidos de la SEC"

CONSULTA DESCRIPTIVA Y GRÁFICA DE DATOS CATASTRALES DE BIEN INMUEBLE

Referencia catastral: 28134A024090010000XW

DATOS DESCRIPTIVOS DEL INMUEBLE

Localización:

Polígono 24 Parcela 9001

CAMINO. SAN SEBASTIAN DE LOS REYES [MADRID]

Clase: RÚSTICO

Uso principal: Agrario

Superfície construída:

Año construcción:

Cultivo

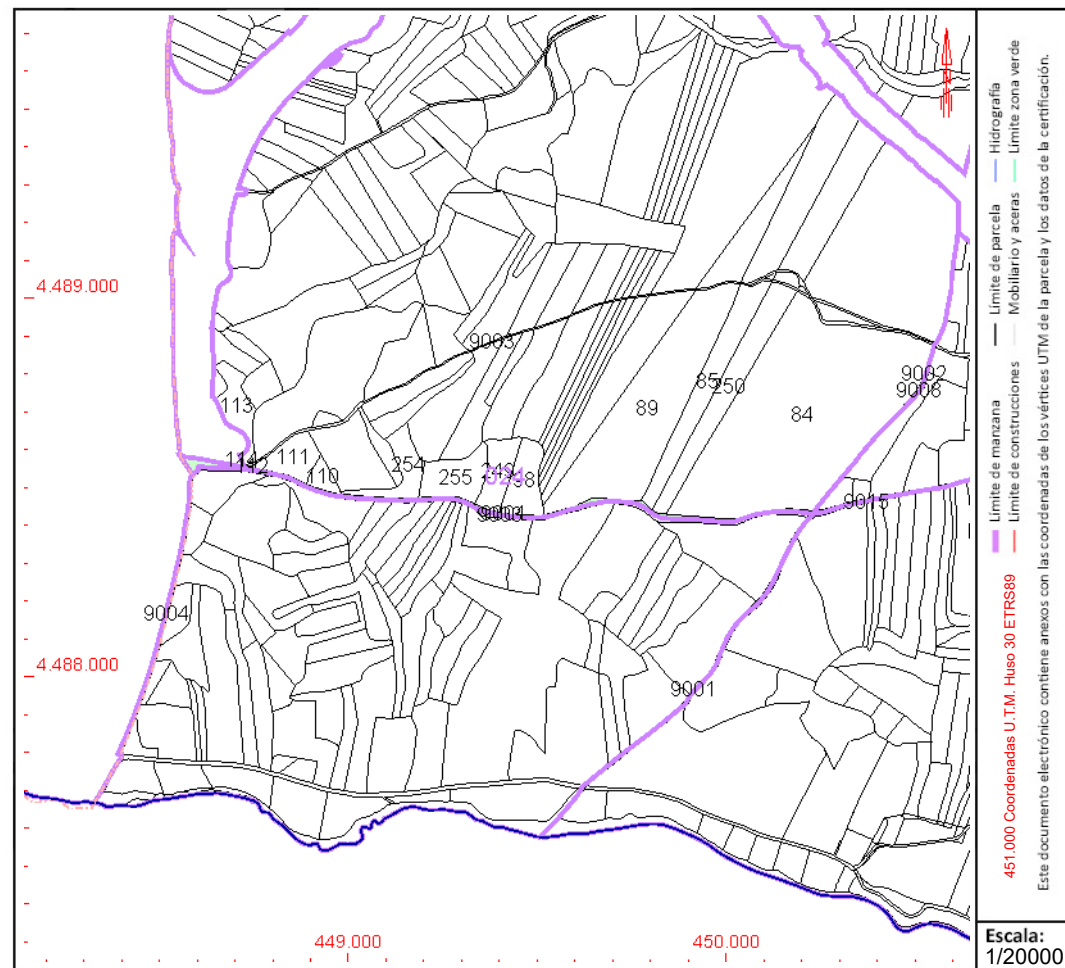
Subparcela	Cultivo/aprovechamiento	Intensidad Productiva	Superficie m²
0	VT VÍA DE COMUNICACIÓN DE DOMINIO PÚBLICO	00	13.773

PARCELA

Superficie gráfica: 13.773 m²

Participación del inmueble: 100,00 %

Tipo:



Este documento no es una certificación catastral, pero sus datos pueden ser verificados a través del "Acceso a datos catastrales no protegidos de la SEC"



GOBIERNO
DE ESPAÑA

MINISTERIO
DE HACIENDA
Y FUNCIÓN PÚBLICA

SECRETARÍA DE ESTADO
DE HACIENDA

DIRECCIÓN GENERAL
DEL CATASTRO

CONSULTA DESCRIPTIVA Y GRÁFICA DE DATOS CATASTRALES DE BIEN INMUEBLE

Referencia catastral: 28134A024090020000XA

DATOS DESCRIPTIVOS DEL INMUEBLE

Localización:

Polígono 24 Parcela 9002

COLADA CNO DE BURGOS A BARAJAS. SAN SEBASTIAN DE LOS REYES [MADRID]

Clase: RÚSTICO

Uso principal: Agrario

Superficie construida:

Año construcción:

Cultivo

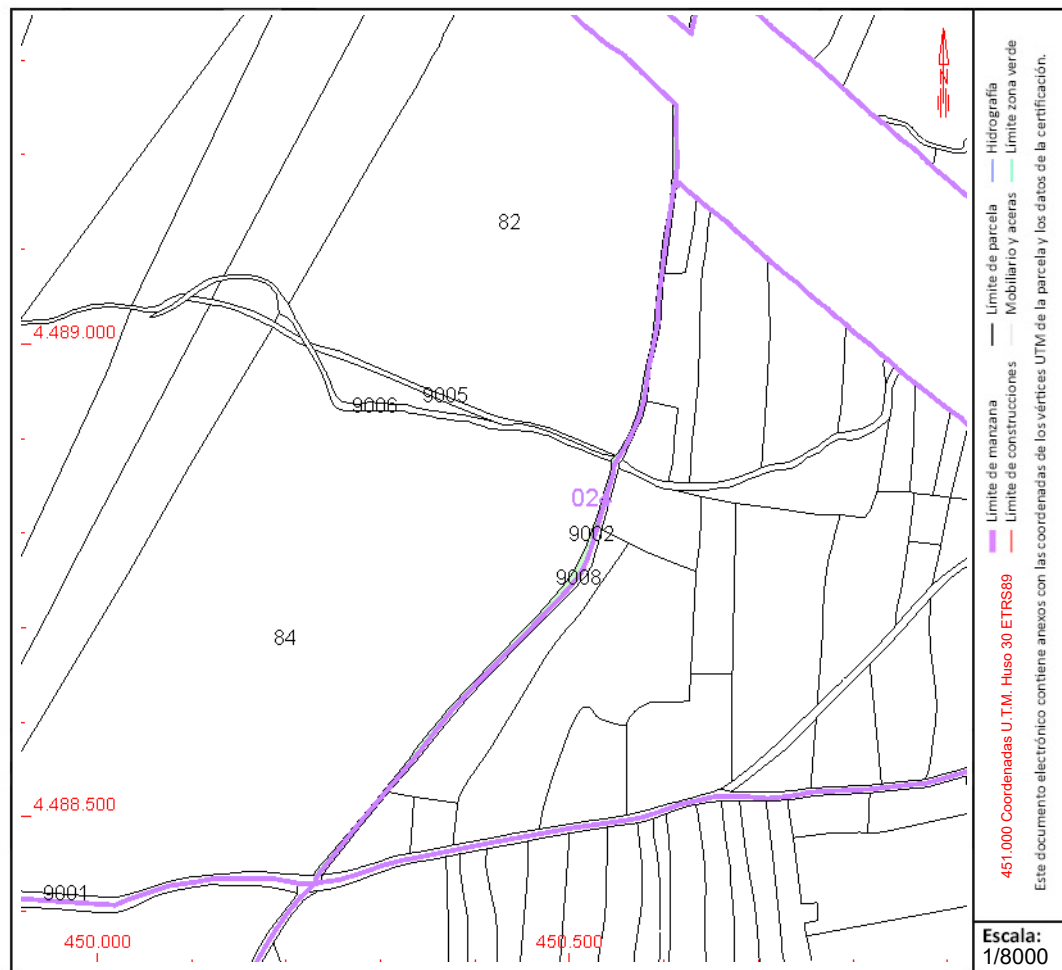
Subparcela	Cultivo/aprovechamiento	Intensidad Productiva	Superficie m ²
0	VT Vía de comunicación de dominio público	00	3.396

PARCELA

Superficie gráfica: 3.396 m²

Participación del inmueble: 100,00 %

Tipo:



Este documento no es una certificación catastral, pero sus datos pueden ser verificados a través del "Acceso a datos catastrales no protegidos de la SEC"

CONSULTA DESCRIPTIVA Y GRÁFICA DE DATOS CATASTRALES DE BIEN INMUEBLE

Referencia catastral: 002500200VK48H0001XR

DATOS DESCRIPTIVOS DEL INMUEBLE

Localización:

CM BURGOS-ALMONTE D S 2 SUBESTACION ENERGIA ELECR
28100 ALCOBENDAS [MADRID]

Clase: RÚSTICO

Uso principal: Agrario

Superfície construída: 13.189 m²

Año construcción: 2003

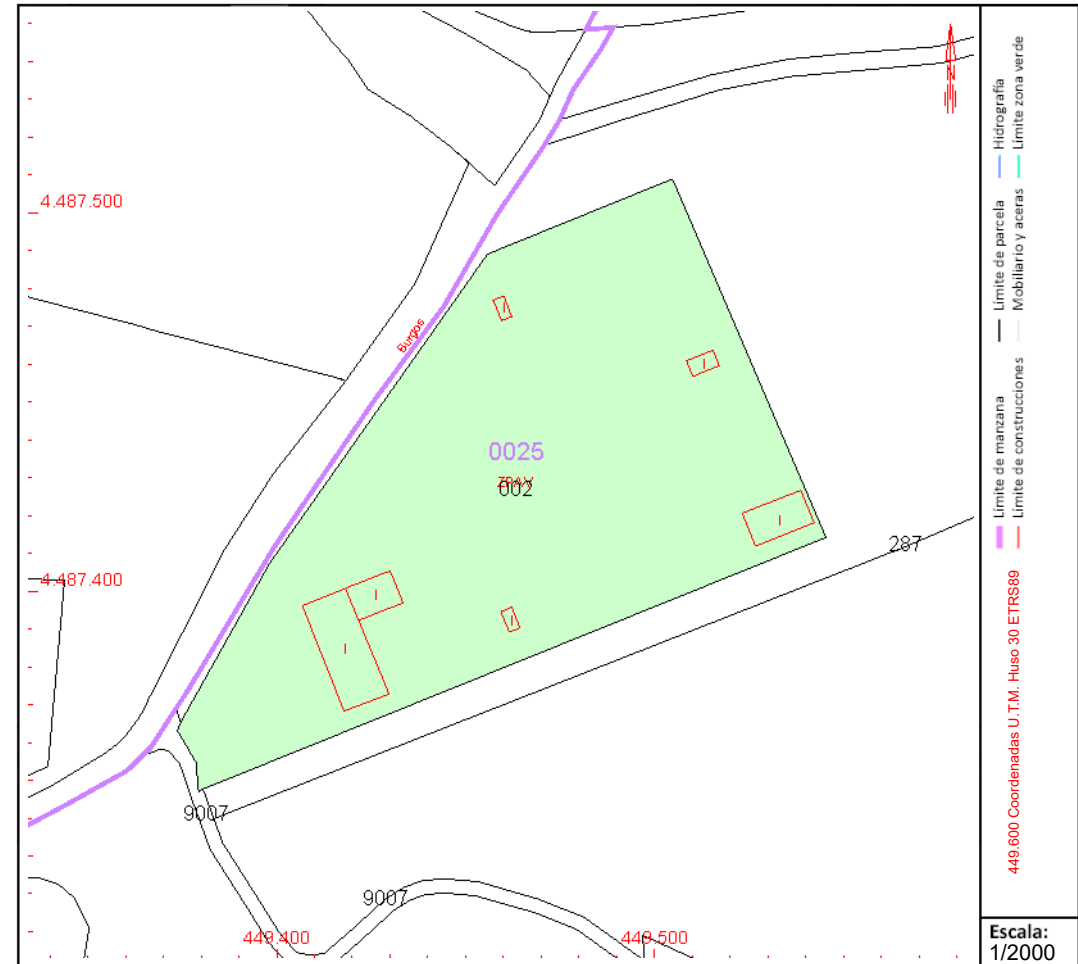
Construcción

[illegible]**PARCELA**

Superficie gráfica: 13.191 m2

Participación del inmueble: 100,00 %

Tipo: Parcela construida sin división horizontal



Este documento no es una certificación catastral, pero sus datos pueden ser verificados a través del "Acceso a datos catastrales no protegidos de la SEC"